



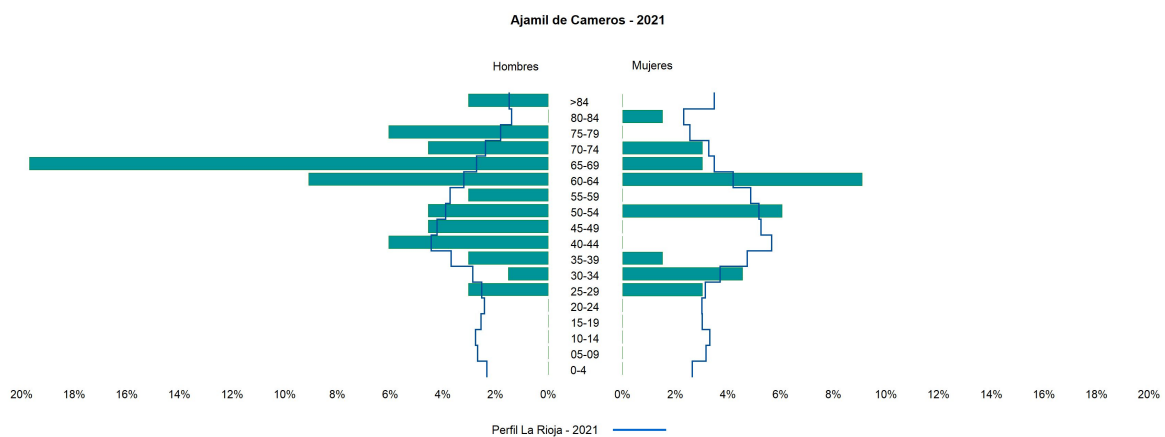
1. Datos Generales

Código INE	26004
Municipio	Ajamil de Cameros
Partido judicial	Logroño
Zona de salud	San Román de Cameros
Superficie municipal (Km2)	66,15
Altitud máx. del núcleo de población principal (m)	1.045
Distancia a la capital	46
Número de núcleos	6



2. Evolución Demográfica

Padrón	2015	2016	2017	2018	2019	2020	2021
Total	71	65	66	62	66	68	67
Hombres	47	45	46	44	45	46	47
Mujeres	24	20	20	18	21	22	20
Densidad	1,1	1,0	1,0	0,9	1,0	1,0	1,0
Extranjeros							



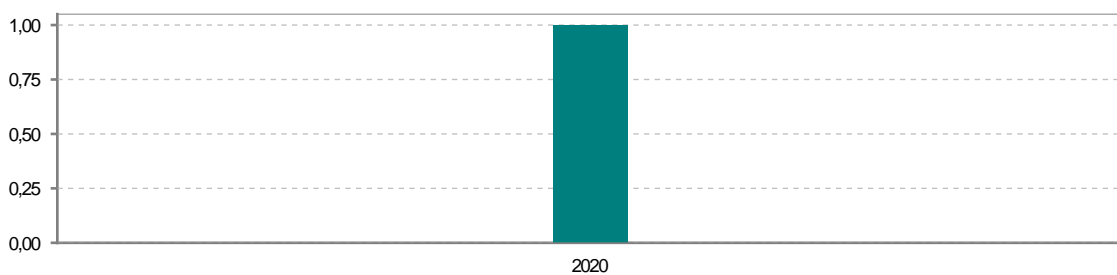
3. Índices y tasas de Población (1/1/2021)

	Ajamil de Cameros	La Rioja
Ratio de feminidad (Total Mujeres / Total Hombres) x 100	42,55	102,63
Índice de infancia (Pob. de 0 a 14 / Pob. Total) x 100		14,12
Índice de tendencia (Pob. de 0 a 4 / Pob. de 5 a 9) x 100		82,91
Índice de juventud (Pob. de 15 a 29 / Pob. total) x 100	2,99	14,53
Índice de longevidad (Pob. > 84 / Pob. > 64) x 100	10,34	19,20
Índice de vejez (Pob. >= 65 / Pob. Total) x 100	43,28	21,21
Tasa de dependencia ((Pob. < 16 + Pob. > 64) / Pob. de 16 a 64) x 100	76,32	57,14
Tasa de reemplazo (Pob. de 20 a 29 / Pob. de 55 a 64) x 100	13,33	68,21
Tasa de maternidad (Pob. de 0 a 4 / Mujeres de 15 a 49) x 100		18,94
Tasa de residentes extranjeros (Total extranjeros / Pob. Total) x 100		12,79

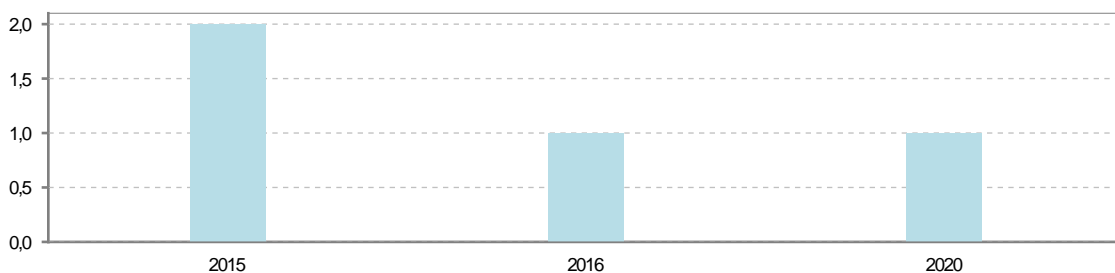
4. Movimiento Natural de la Población

	2015	2016	2017	2018	2019	2020
Nacimientos						1
Defunciones	2	1				1
Matrimonios						
Crecimiento vegetativo	-2	-1				0

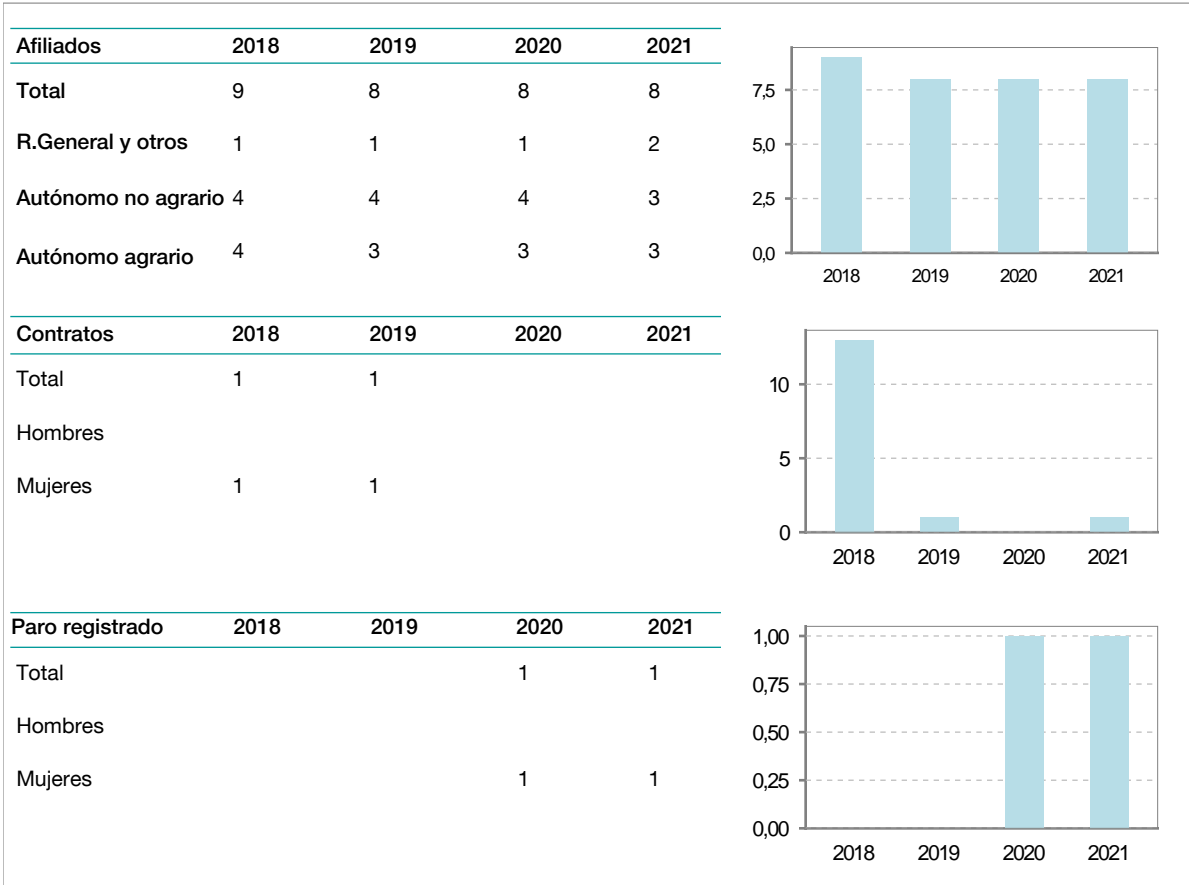
Nacimientos



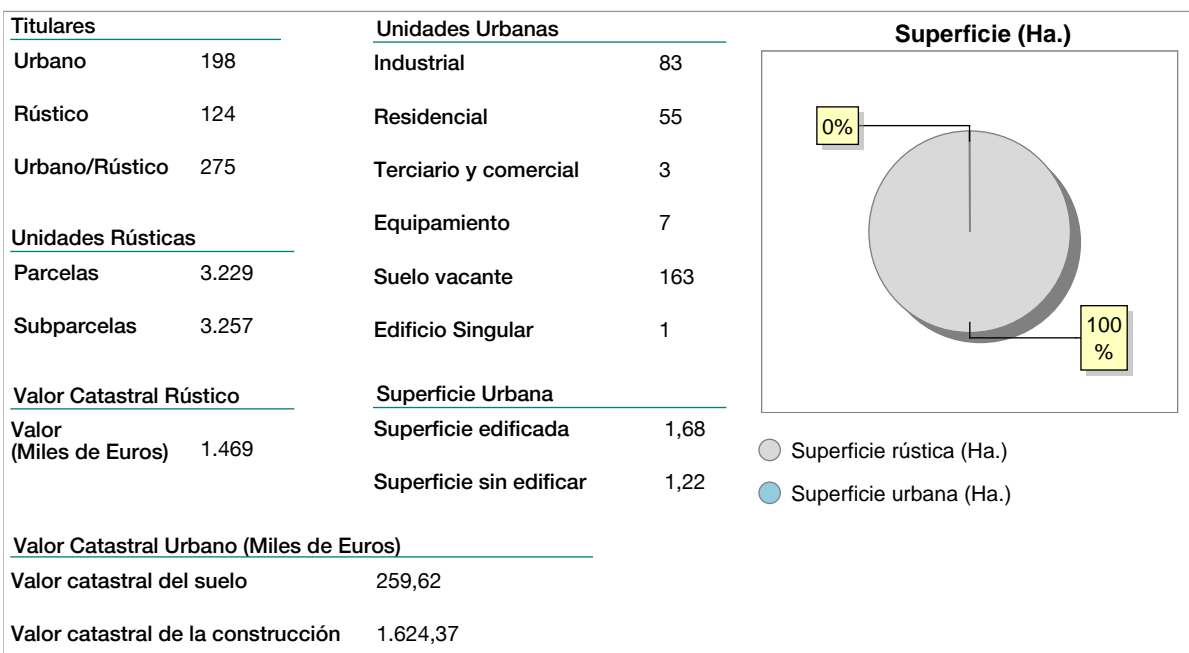
Defunciones



5. Mercado Laboral. (a 30 de junio)



6. Catastro (2021)





7. Ganadería (2021)

	Cabezas ganaderas	Unidades ganaderas
Aves		
Gallinas		
Pollos		
Bovinos	455	455,00
Terneros de cebo		
Vacas de carne	455	455,00
Vacas de ordeño		
Conejas		
Conejas		
Ovinos y Caprinos	563	84,45
Cabras	93	13,95
Ovejas	470	70,50
Porcinos		
Cerdas		
Cerdos de cebo		

Categoría	Unidades ganaderas
Bovino	455,00
Ovino y caprino	84,45

8. Distribución General del Terreno (2021)

	Total	Regadío	Secano
Total Municipal	6.615	1	6.614
Tierras de cultivo			
Barbecho y otras tierras			
Cultivos herbáceos			
Cultivos leñosos			
Tierras para pastos	1.621	1	1.620
Pastizales	1.620		1.620
Prados naturales	1	1	
Terreno forestal	4.822		4.822
Monte abierto	41		41
Monte leñoso	1.331		1.331
Monte maderable	3.450		3.450
Otras superficies	172		172
Erial a pastos	47		47
Espartizal			
Ríos y lagos	40		40
Superficie no agrícola	63		63
Terreno improductivo	22		22

Categoría	Porcentaje
Tierras para pastos	25%
Terreno forestal	73%
Otras superficies	3%

9. Cultivos herbáceos -Ha. (2021)

	Secano	Regadío	Total
Total cultivos herbáceos			
Cereales grano			
Leguminosas grano			
Patata			
Cultivos industriales			
Flores y plantas			
Cultivos forrajeros			
Hortalizas			

10. Cultivos leñosos -Ha. (2021)

	Secano	Regadío	Total
Total cultivos leñosos			
Cítricos			
Frutales			
Viñedo			
Olivar			
Otros cultivos leñosos			
Viveros			



11. Entidades Financieras

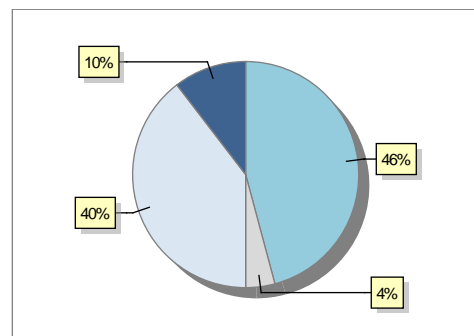
	2019	2020	2021
Entidades financieras de Depósito	0	0	0
Entidades Financieras de Crédito	0	0	0

12. Salud

	2019	2020	2021
Centros de salud	0	0	0
Consultorios	1	1	1
Farmacias	0	0	0
Botiquines	0	0	0

13. Parque de Vehículos

	2018	2019	2020	2021
Total vehículos	82	88	90	96
Automóviles	40	42	42	44
Motos	2	3	3	4
Furgonetas y Camiones	31	35	36	38
Autobuses	0	0	0	0
Tractores industriales	0	0	0	0
Otros vehículos	9	8	9	10



14. Espacios Deportivos

	2021
Campos de tiro	0
Campos de golf	0
Campos de fútbol	0
Rocodromos	0
Pistas de petanca	0
Pistas de padel	0
Pistas de atletismo	0
Piscinas cubiertas	0
Pistas de squash	0
Pistas polideportivas	0
Pistas de tenis	0
Piscinas al aire libre	0
Pabellones polideportivos	0
Pabellones con fronton	0
Frontones	0

15. Turismo (2022)

	Establecimientos	Habitaciones	Plazas
Hoteles			
Casas rurales			
Restaurantes			
Hostales			
Pensiones			
Turismo activo			
Agencias de viajes			
Apartamentos	1	5	20
Campings			
Albergues turísticos			
Viviendas de uso turístico			
Empresas organizadoras de congresos y reuniones			

16. Conectividad: Banda ancha Fija

Entidad Municipal	Caudal de Bajada	Fibra optica de centralita	Fibra optica hasta el Hogar
Ajamil	<1Mb	NO	NO

17. Conectividad: Banda ancha Movil

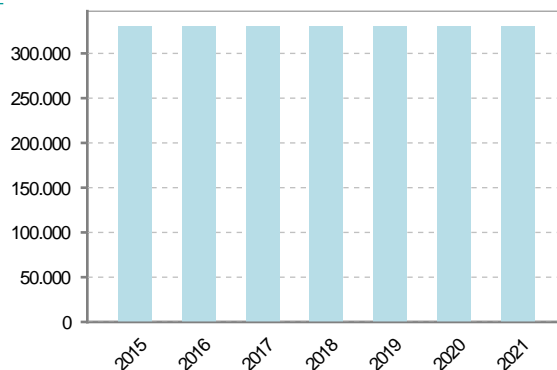
Entidad Municipal	Caudal de Bajada	UMTS
Ajamil		NO

18. Presupuestos Municipales

Gastos por capitulos

Gastos de Personal	13.164
Gastos en Bienes Corrientes y Servicios	101.284
Gastos Financieros	200
Transferencias Corrientes	16.000
Inversiones Reales	200.000
Transferencias de Capital	0
Activos Financieros	0
Pasivos Financieros	0

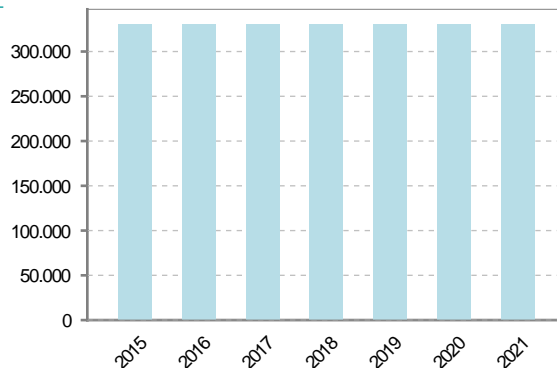
Gastos



Ingresos por capitulos

Impuestos Directos	64.735
Impuestos Indirectos	3.000
Tasas y Otros Ingresos	13.963
Transferencias Corrientes	30.927
Ingresos Patrimoniales	18.023
Enajenacion de Inversiones Reales	0
Transferencias de Capital	200.000
Activos Financieros	0
Pasivos Financieros	0

Ingresos





19. Educación - Curso 2021 / 2022 - Centros públicos

Educación Infantil 2º Ciclo, Primaria y Especial		ESO, Bachillerato y Ciclos Formativos	
Institución educativa		Institución educativa	
CRA	Sin centro rural agrupado	Centros	0
Colegios	0	Alumnado	
Alumnado		ESO	0
Alumnos	0	Bachillerato	0
		Ciclos Formativos	0
Alumnos			
<div style="border: 1px solid black; width: 100%; height: 100%; display: flex; align-items: center; justify-content: center;"> <p>SIN DATOS</p> </div>			

20. Educación - Curso 2021 / 2022 - Centros privados

Educación Infantil 2º Ciclo, Primaria y Especial		ESO, Bachillerato y Ciclos Formativos	
Institución educativa		Institución educativa	
Colegios	0	Centros	0
Alumnado		Alumnado	
Alumnos	0	ESO	0
		Bachillerato	0
		Ciclos Formativos	0
Alumnos			
<div style="border: 1px solid black; width: 100%; height: 100%; display: flex; align-items: center; justify-content: center;"> <p>SIN DATOS</p> </div>			



21. Elecciones

