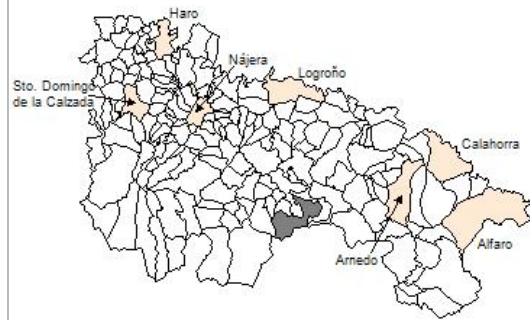




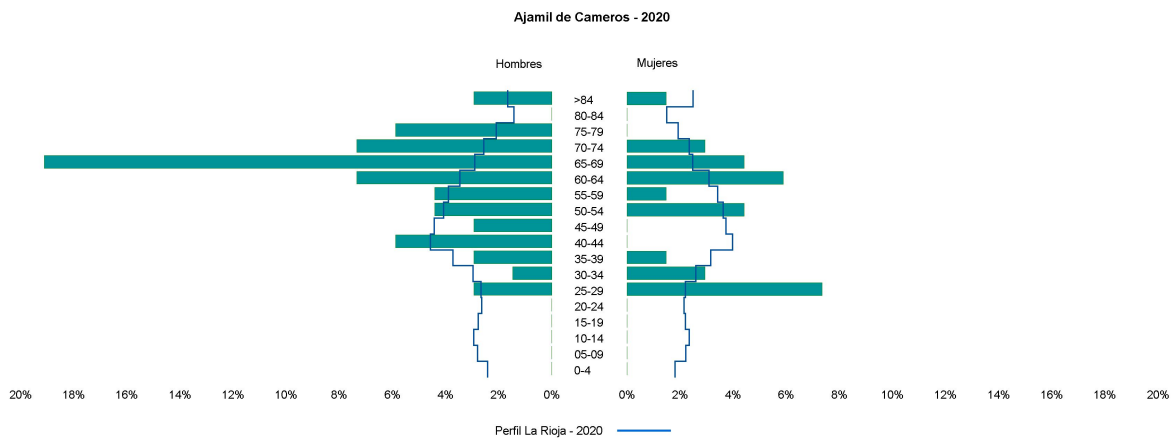
1. Datos Generales

Código INE	26004
Municipio	Ajamil de Cameros
Partido judicial	Logroño
Zona de salud	San Román de Cameros
Superficie municipal (Km2)	66,15
Altitud máx. del núcleo de población principal (m)	1.045
Distancia a la capital	46
Número de núcleos	6



2. Evolución Demográfica

Padrón	2014	2015	2016	2017	2018	2019	2020
Total	72	71	65	66	62	66	68
Hombres	48	47	45	46	44	45	46
Mujeres	24	24	20	20	18	21	22
Densidad	1,1	1,1	1,0	1,0	0,9	1,0	1,0
Extranjeros							




3. Índices y tasas de Población (1/1/2020)

	Ajamil de Cameros	La Rioja
Ratio de feminidad (Total Mujeres / Total Hombres) x 100	47,83	102,69
Índice de infancia (Pob. de 0 a 14 / Pob. Total) x 100		14,32
Índice de tendencia (Pob. de 0 a 4 / Pob. de 5 a 9) x 100		84,00
Índice de juventud (Pob. de 15 a 29 / Pob. total) x 100	10,29	14,42
Índice de longevidad (Pob. > 84 / Pob. > 64) x 100	10,00	19,44
Índice de vejez (Pob. >= 65 / Pob. Total) x 100	44,12	21,04
Tasa de dependencia ((Pob. < 16 + Pob. > 64) / Pob. de 16 a 64) x 100	78,95	57,23
Tasa de reemplazo (Pob. de 20 a 29 / Pob. de 55 a 64) x 100	53,85	69,33
Tasa de maternidad (Pob. de 0 a 4 / Mujeres de 15 a 49) x 100		19,51
Tasa de residentes extranjeros (Total extranjeros / Pob. Total) x 100		12,57

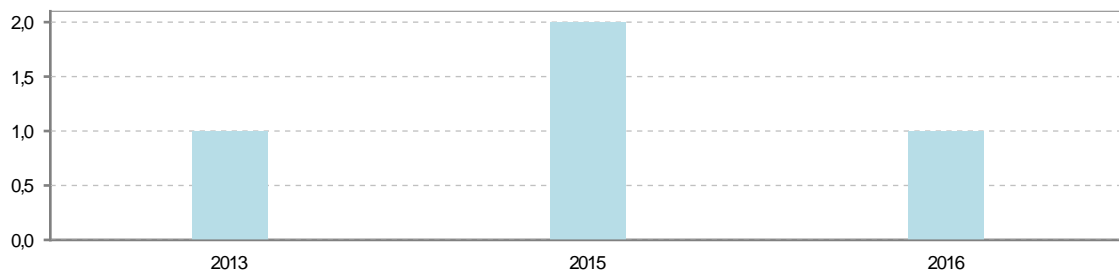
4. Movimiento Natural de la Población

	2014	2015	2016	2017	2018	2019
Nacimientos						
Defunciones		2	1			
Matrimonios						
Crecimiento vegetativo		-2	-1			

Nacimientos

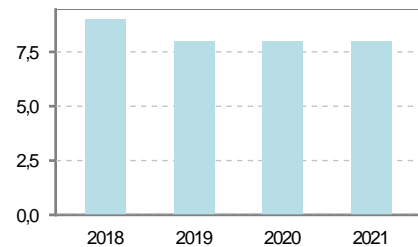


Defunciones

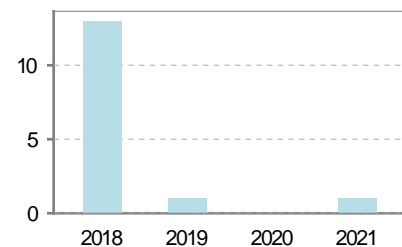


5. Mercado Laboral. (a 30 de junio)

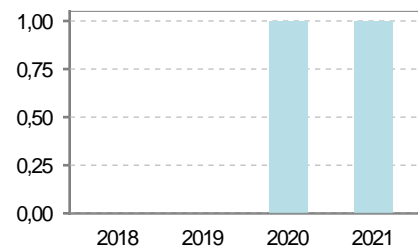
Afiliados	2018	2019	2020	2021
Total	9	8	8	8
R.General y otros	1	1	1	2
Autónomo no agrario	4	4	4	3
Autónomo agrario	4	3	3	3



Contratos	2018	2019	2020	2021
Total	1	1		
Hombres				
Mujeres	1	1		



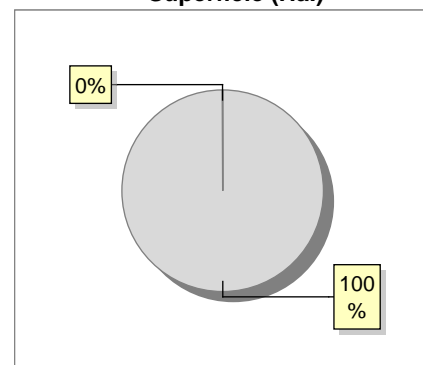
Paro registrado	2018	2019	2020	2021
Total			1	1
Hombres				
Mujeres			1	1



6. Catastro (2020)

Titulares		Unidades Urbanas	
Urbano	198	Industrial	83
Rústico	127	Residencial	55
Urbano/Rústico	279	Terciario y comercial	1
Unidades Rústicas		Equipamiento	7
Parcelas	3.237	Suelo vacante	165
Subparcelas	3.265	Edificio Singular	1
Valor Catastral Rústico		Superficie Urbana	
Valor (Miles de Euros)	1.737,89	Superficie edificada	1,67
		Superficie sin edificar	1,23
Valor Catastral Urbano (Miles de Euros)			
Valor catastral del suelo	259,45		
Valor catastral de la construcción	1.622,65		

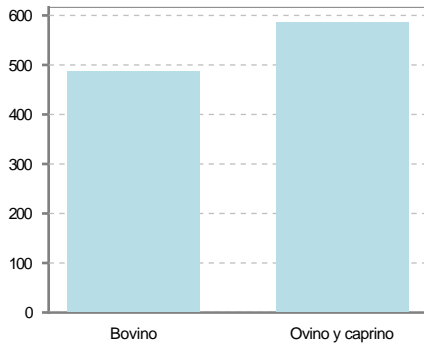
Superficie (Ha.)



- Superficie rústica (Ha.)
- Superficie urbana (Ha.)

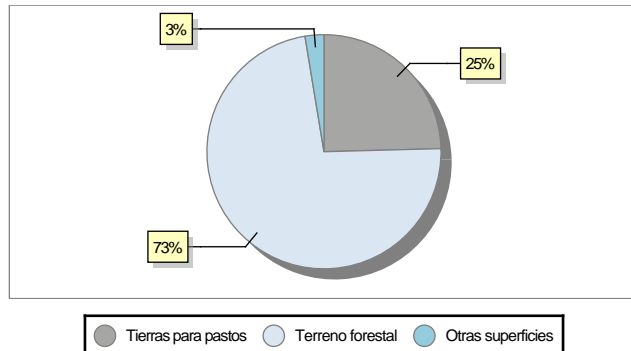
7. Ganadería (2020)

	Cabezas ganaderas	Unidades ganaderas
Aves		
Gallinas		
Pollos		
Bovinos		
	488	482,80
Terneros de cebo	13	7,80
Vacas de carne	475	475,00
Vacas de ordeño		
Conejas		
Conejas		
Ovinos y Caprinos		
	587	88,05
Cabras	104	15,60
Ovejas	483	72,45
Porcinos		
Cerdas		
Cerdos de cebo		



8. Distribución General del Terreno (2020)

	Total	Regadío	Secano
Total Municipal	6.615	1	6.614
Tierras de cultivo			
Barbecho y otras tierras			
Cultivos herbáceos			
Cultivos leñosos			
Tierras para pastos			
	1.626	1	1.625
Pastizales	1.625		1.625
Prados naturales	1	1	
Terreno forestal			
	4.817		4.817
Monte abierto	41		41
Monte leñoso	1.326		1.326
Monte maderable	3.450		3.450
Otras superficies			
	172		172
Erial a pastos	47		47
Espartizal			
Ríos y lagos	40		40
Superficie no agrícola	63		63
Terreno improductivo	22		22



9. Cultivos herbáceos -Ha. (2020)

	Secano	Regadío	Total
Total cultivos herbáceos			
Cereales grano			
Leguminosas grano			
Patata			
Cultivos industriales			
Flores y plantas			
Cultivos forrajeros			
Hortalizas			

10. Cultivos leñosos -Ha. (2020)

	Secano	Regadío	Total
Total cultivos leñosos			
Cítricos			
Frutales			
Viñedo			
Olivar			
Otros cultivos leñosos			
Viveros			

11. Entidades Financieras

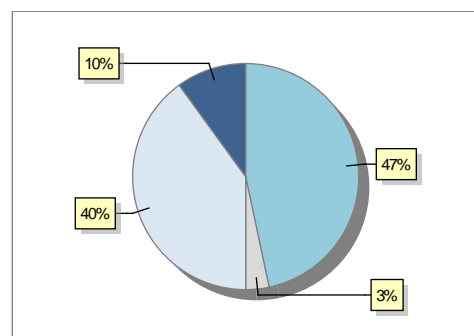
	2018	2019	2020
Entidades financieras de Depósito	0	0	0
Entidades Financieras de Crédito	0	0	0

12. Salud

	2018	2019	2020
Centros de salud	0	0	0
Consultorios	1	1	1
Farmacias	0	0	0
Botiquines	0	0	0

13. Parque de Vehículos

	2017	2018	2019	2020
Total vehículos	83	82	88	90
Automóviles	39	40	42	42
Motos	3	2	3	3
Furgonetas y Camiones	33	31	35	36
Autobuses	0	0	0	0
Tractores industriales	0	0	0	0
Otros vehículos	8	9	8	9



14. Espacios Deportivos

	2020
Campos de tiro	0
Campos de golf	0
Campos de fútbol	0
Rocodromos	0
Pistas de petanca	0
Pistas de padel	0
Pistas de atletismo	0
Piscinas cubiertas	0
Pistas de squash	0
Pistas polideportivas	0
Pistas de tenis	0
Piscinas al aire libre	0
Pabellones polideportivos	0
Pabellones con fronton	0
Frontones	1

15. Turismo (2021)

	Establecimientos	Habitaciones	Plazas
Hoteles			
Casas rurales			
Restaurantes			
Hostales			
Pensiones			
Turismo activo			
Agencias de viajes			
Apartamentos	1	5	20
Campings			
Albergues turísticos			
Viviendas de uso turístico			
Empresas organizadoras de congresos y reuniones			

16. Conectividad: Banda ancha Fija

Entidad Municipal	Caudal de Bajada	Fibra optica de centralita	Fibra optica hasta el Hogar
Ajamil	<1Mb	NO	NO

17. Conectividad: Banda ancha Movil

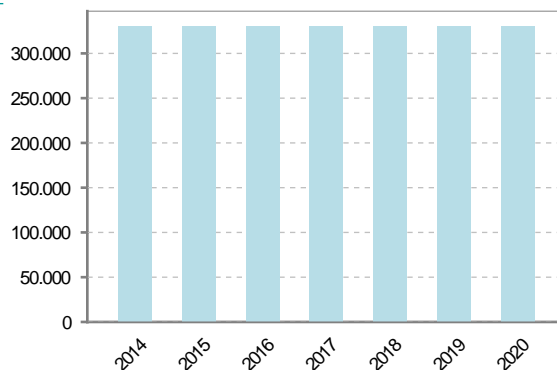
Entidad Municipal	Caudal de Bajada	UMTS
Ajamil		NO

18. Presupuestos Municipales

Gastos por capitulos

Gastos de Personal	13.164
Gastos en Bienes Corrientes y Servicios	101.284
Gastos Financieros	200
Transferencias Corrientes	16.000
Inversiones Reales	200.000
Transferencias de Capital	0
Activos Financieros	0
Pasivos Financieros	0

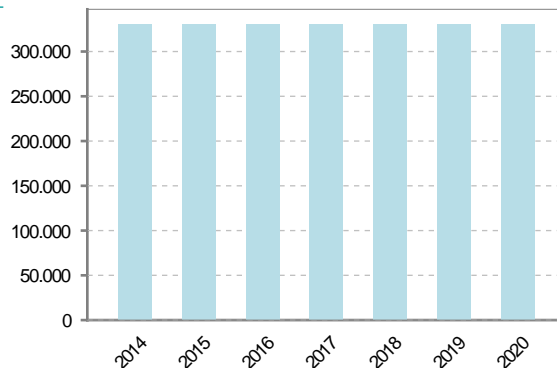
Gastos



Ingresos por capitulos

Impuestos Directos	64.735
Impuestos Indirectos	3.000
Tasas y Otros Ingresos	13.963
Transferencias Corrientes	30.927
Ingresos Patrimoniales	18.023
Enajenacion de Inversiones Reales	0
Transferencias de Capital	200.000
Activos Financieros	0
Pasivos Financieros	0

Ingresos





19. Educación - Curso 2020 / 2021 - Centros públicos

Educación Infantil 2º Ciclo, Primaria y Especial		ESO, Bachillerato y Ciclos Formativos	
Institución educativa		Institución educativa	
CRA	Sin centro rural agrupado	Centros	0
Colegios	0	Alumnado	
Alumnado		ESO	0
Alumnos	0	Bachillerato	0
		Ciclos Formativos	0
Alumnos			
<div style="border: 1px solid black; width: 100%; height: 100%; display: flex; align-items: center; justify-content: center;"> <p>SIN DATOS</p> </div>			

20. Educación - Curso 2020 / 2021 - Centros privados

Educación Infantil 2º Ciclo, Primaria y Especial		ESO, Bachillerato y Ciclos Formativos	
Institución educativa		Institución educativa	
Colegios	0	Centros	0
Alumnado		Alumnado	
Alumnos	0	ESO	0
		Bachillerato	0
		Ciclos Formativos	0
Alumnos			
<div style="border: 1px solid black; width: 100%; height: 100%; display: flex; align-items: center; justify-content: center;"> <p>SIN DATOS</p> </div>			



21. Elecciones

