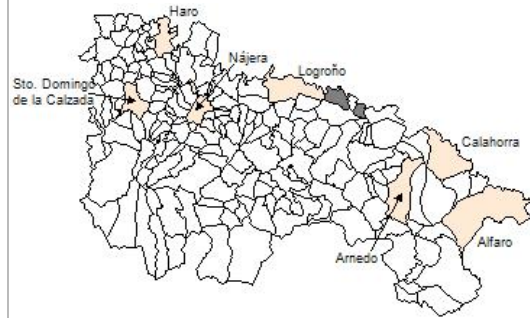


### 1. Datos Generales

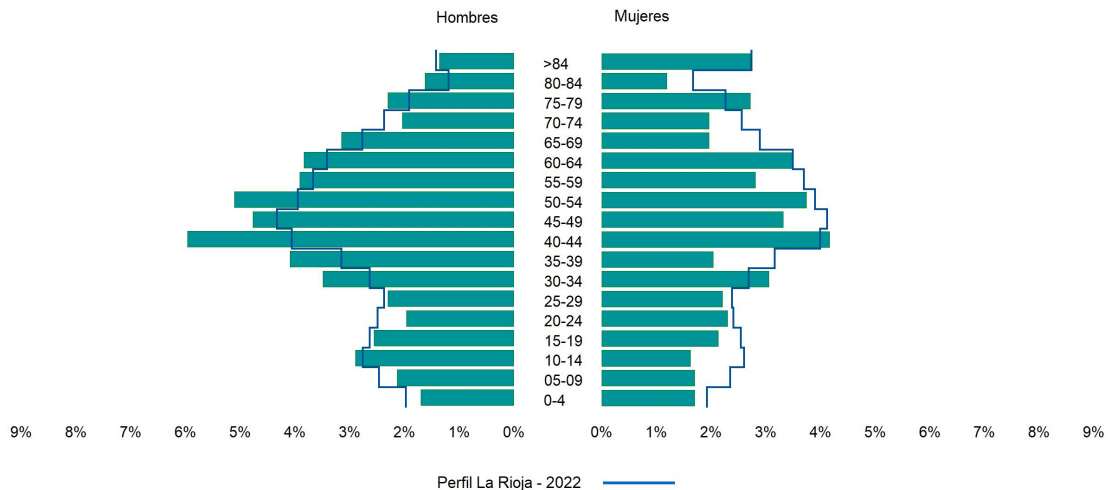
Código INE	26002
Municipio	Agoncillo
Partido judicial	Logroño
Zona de salud	Murillo de río Leza
Superficie municipal (Km2)	34,86
Altitud máx. del núcleo de población principal (m)	346
Distancia a la capital	14
Número de núcleos	4



### 2. Evolución Demográfica

Padrón	2016	2017	2018	2019	2020	2021	2022
<b>Total</b>	1.103	1.072	1.105	1.102	1.096	1.153	1.175
<b>Hombres</b>	608	582	599	606	605	636	648
<b>Mujeres</b>	495	490	506	496	491	517	527
<b>Densidad</b>	31,6	30,7	31,7	31,6	31,4	33,1	33,7
<b>Extranjeros</b>	147	146	164	154	166	189	204

Agoncillo - 2022



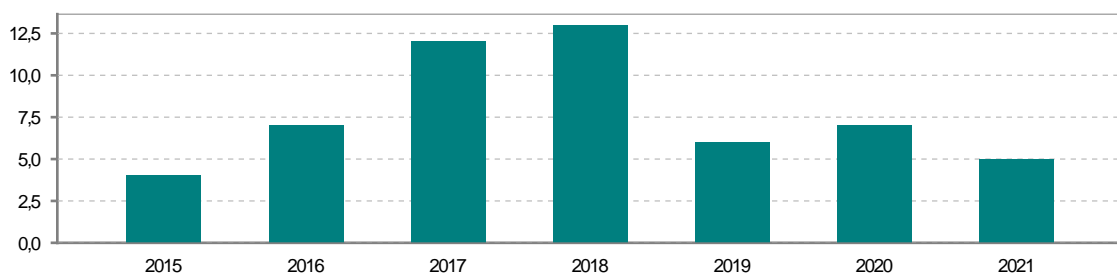
### 3. Índices y tasas de Población (1/1/2022)

	Agoncillo	La Rioja
Ratio de feminidad (Total Mujeres / Total Hombres) x 100	81,33	102,65
Índice de infancia (Pob. de 0 a 14 / Pob. Total) x 100	11,74	13,91
Índice de tendencia (Pob. de 0 a 4 / Pob. de 5 a 9) x 100	88,89	80,58
Índice de juventud (Pob. de 15 a 29 / Pob. total) x 100	13,45	14,67
Índice de longevidad (Pob. > 84 / Pob. > 64) x 100	19,43	19,12
Índice de vejez (Pob. >= 65 / Pob. Total) x 100	21,02	21,52
Tasa de dependencia ((Pob. < 16 + Pob. > 64) / Pob. de 16 a 64) x 100	50,45	57,39
Tasa de reemplazo (Pob. de 20 a 29 / Pob. de 55 a 64) x 100	62,42	67,41
Tasa de maternidad (Pob. de 0 a 4 / Mujeres de 15 a 49) x 100	17,70	18,26
Tasa de residentes extranjeros (Total extranjeros / Pob. Total) x 100	17,36	13,05

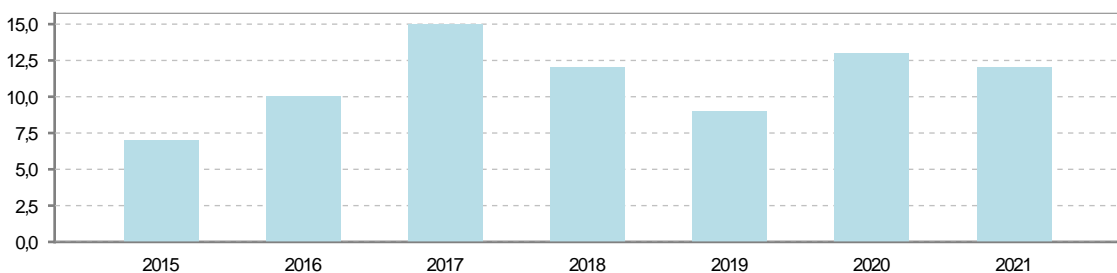
### 4. Movimiento Natural de la Población

	2016	2017	2018	2019	2020	2021
Nacimientos	7	12	13	6	7	5
Defunciones	10	15	12	9	13	12
Matrimonios	7	4	4	3	3	4
Crecimiento vegetativo	-3	-3	1	-3	-6	-7

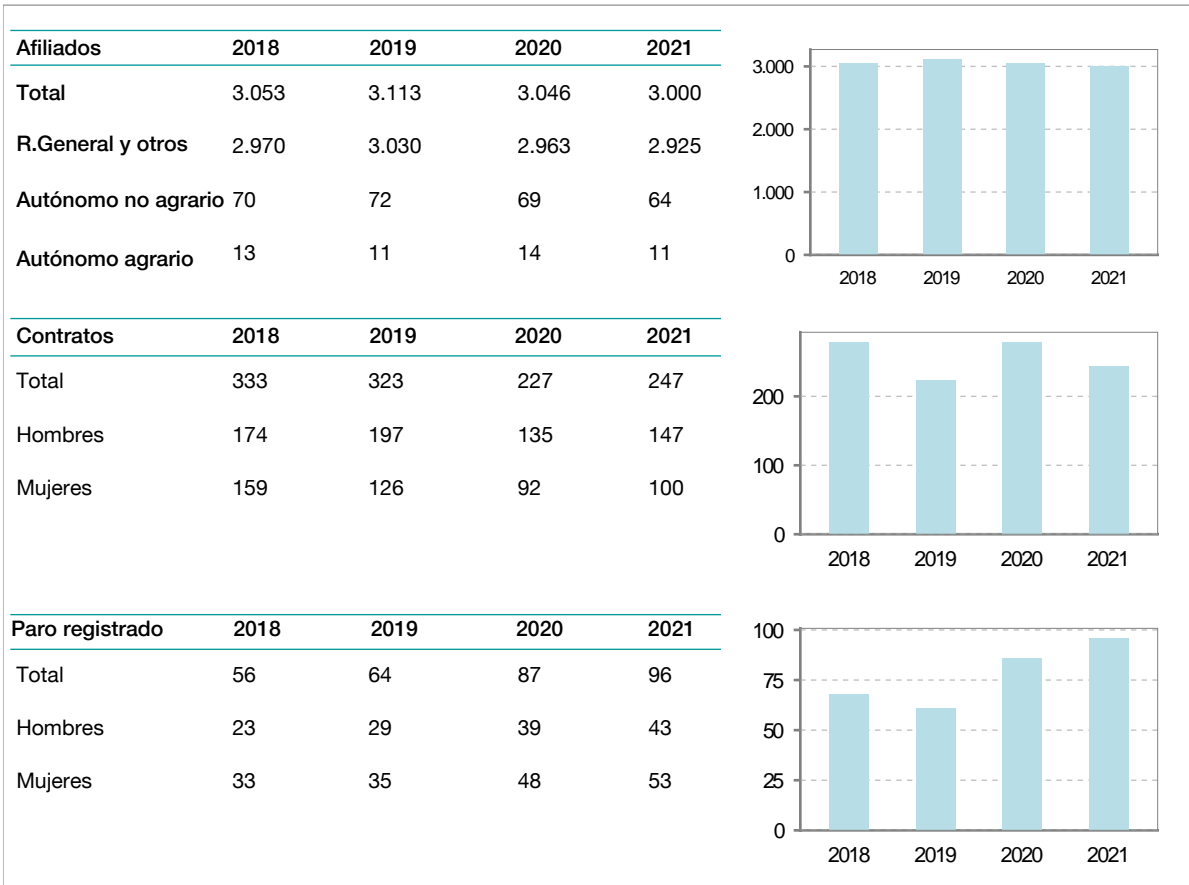
Nacimientos



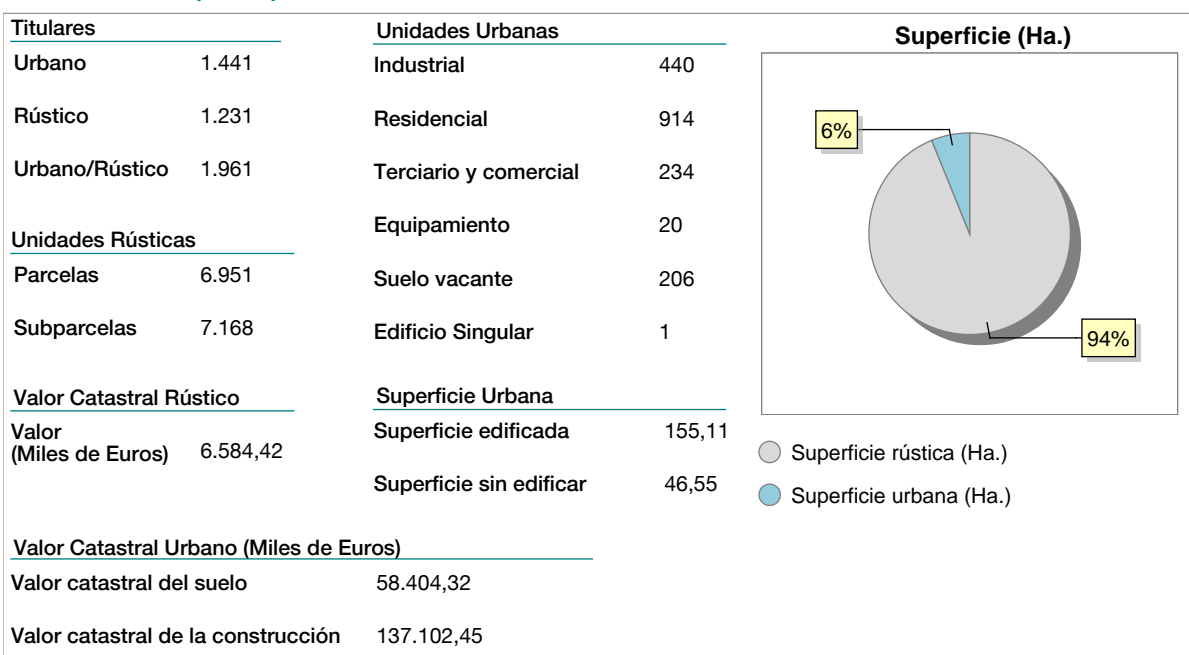
Defunciones



### 5. Mercado Laboral. (a 30 de junio)

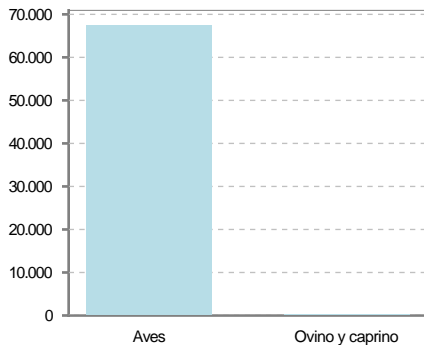


### 6. Catastro (2021)



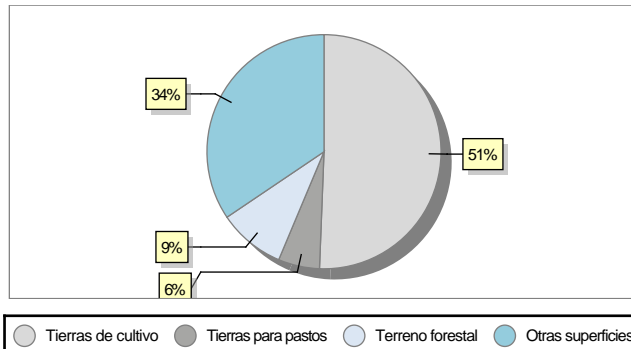
### 7. Ganadería (2021)

	Cabezas ganaderas	Unidades ganaderas
<b>Aves</b>	67.550	511,50
Gallinas	34.750	347,50
Pollos	32.800	164,00
<b>Bovinos</b>		
Terneros de cebo		
Vacas de carne		
Vacas de ordeño		
<b>Conejas</b>		
Conejas		
<b>Ovinos y Caprinos</b>	287	43,05
Cabras	287	43,05
Ovejas		
<b>Porcinos</b>		
Cerdas		
Cerdos de cebo		



### 8. Distribución General del Terreno (2021)

	Total	Regadío	Secano
<b>Total Municipal</b>	3.487	581	2.906
<b>Tierras de cultivo</b>	1.765	532	1.233
Barbecho y otras tierras	324	56	268
Cultivos herbáceos	1.037	284	753
Cultivos leñosos	404	192	212
<b>Tierras para pastos</b>	199		199
Pastizales	199		199
Prados naturales			
<b>Terreno forestal</b>	322	49	273
Monte abierto			
Monte leñoso	120		120
Monte maderable	202	49	153
<b>Otras superficies</b>	1.201		1.201
Erial a pastos	493		493
Espartizal			
Ríos y lagos	190		190
Superficie no agrícola	425		425
Terreno improductivo	93		93



### 9. Cultivos herbáceos -Ha. (2021)

	Secano	Regadío	Total
<b>Total cultivos herbáceos</b>	753	284	1.037
Cereales grano	651	209	860
Leguminosas grano	15	2	17
Patata		2	2
Cultivos industriales	74	25	99
Flores y plantas			
Cultivos forrajeros	13	19	32
Hortalizas		27	27

### 10. Cultivos leñosos -Ha. (2021)

	Secano	Regadío	Total
<b>Total cultivos leñosos</b>	212	192	404
Cítricos			
Frutales	56	78	134
Viñedo	113	64	177
Olivar	43	50	93
Otros cultivos leñosos			
Viveros			

### 11. Entidades Financieras

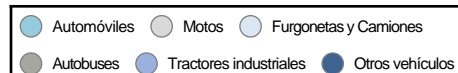
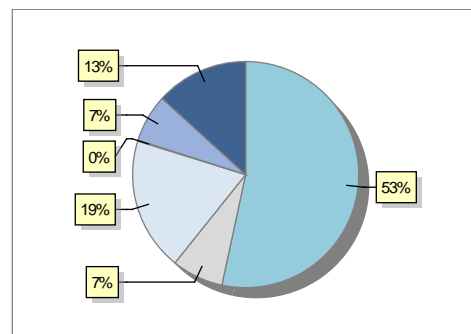
	2019	2020	2021
Entidades financieras de Depósito	2	2	2
Entidades Financieras de Crédito	0	0	0

### 12. Salud

	2019	2020	2021
Centros de salud	0	0	0
Consultorios	1	1	1
Farmacias	1	1	1
Botiquines	0	0	0

### 13. Parque de Vehículos

	2019	2020	2021	2022
Total vehículos	1.412	1.446	1.430	1.465
Automóviles	728	741	763	782
Motos	74	84	92	108
Furgonetas y Camiones	275	280	273	279
Autobuses	2	2	2	2
Tractores industriales	113	115	104	100
Otros vehículos	220	224	196	194



### 14. Espacios Deportivos

	2021
Campos de tiro	0
Campos de golf	0
Campos de fútbol	1
Rocodromos	0
Pistas de petanca	0
Pistas de padel	0
Pistas de atletismo	0
Piscinas cubiertas	0
Pistas de squash	0
Pistas polideportivas	2
Pistas de tenis	0
Piscinas al aire libre	1
Pabellones polideportivos	0
Pabellones con fronton	1
Frontones	0

### 15. Turismo (2022)

	Establecimientos	Habitaciones	Plazas
Hoteles			
Casas rurales			
Restaurantes	3		428
Hostales	1	13	20
Pensiones	2	26	42
Turismo activo			
Agencias de viajes			
Apartamentos			
Campings			
Albergues turísticos			
Viviendas de uso turístico	7		
Empresas organizadoras de congresos y reuniones			

### 16. Conectividad: Banda ancha Fija

Entidad Municipal	Caudal de Bajada	Fibra optica de centralita	Fibra optica hasta el Hogar
Agoncillo	30 Mb	SI	NO

### 17. Conectividad: Banda ancha Movil

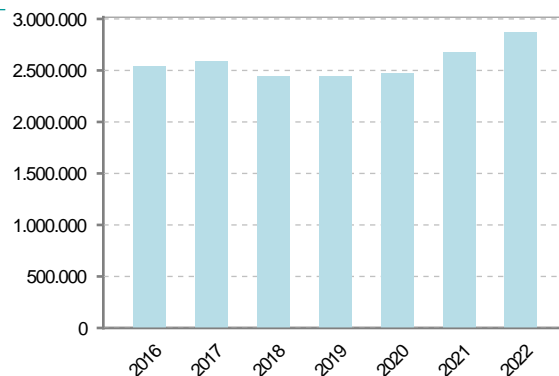
Entidad Municipal	Caudal de Bajada	UMTS
Agoncillo	6 Mb	SI

### 18. Presupuestos Municipales

#### Gastos por capitulos

Gastos de Personal	581.878
Gastos en Bienes Corrientes y Servicios	1.499.876
Gastos Financieros	8.100
Transferencias Corrientes	234.250
Inversiones Reales	537.300
Transferencias de Capital	12.000
Activos Financieros	0
Pasivos Financieros	0

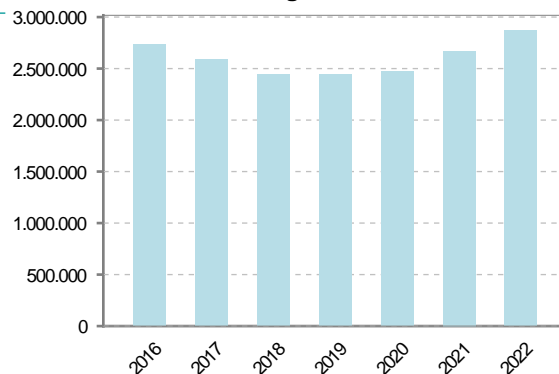
#### Gastos



#### Ingresos por capitulos

Impuestos Directos	1.522.000
Impuestos Indirectos	130.000
Tasas y Otros Ingresos	605.844
Transferencias Corrientes	539.960
Ingresos Patrimoniales	9.600
Enajenacion de Inversiones Reales	0
Transferencias de Capital	66.000
Activos Financieros	0
Pasivos Financieros	0

#### Ingresos



### 19. Educación - Curso 2022 / 2023 - Centros públicos

Educación Infantil 2º Ciclo, Primaria y Especial		ESO, Bachillerato y Ciclos Formativos	
Institución educativa		Institución educativa	
CRA	CRA Las cuatro villas	Centros	0
Colegios	1		
Alumnado		Alumnado	
Alumnos	71	ESO	0
		Bachillerato	0
		Ciclos Formativos	0

**Alumnos**

A pie chart with a single blue slice representing 100% of the total. A legend to the right shows a blue circle next to the text 'Alumnos de infantil, primaria y educación especial'. A callout box points to the slice with the label '100%'.

### 20. Educación - Curso 2022 / 2023 - Centros privados

Educación Infantil 2º Ciclo, Primaria y Especial		ESO, Bachillerato y Ciclos Formativos	
Institución educativa		Institución educativa	
Colegios	0	Centros	0
Alumnado		Alumnado	
Alumnos	0	ESO	0
		Bachillerato	0
		Ciclos Formativos	0

**Alumnos**

SIN DATOS



### 21. Elecciones

