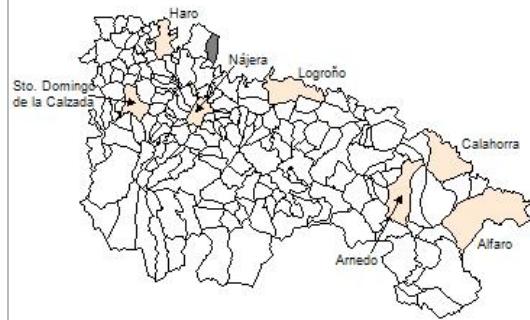




1. Datos Generales

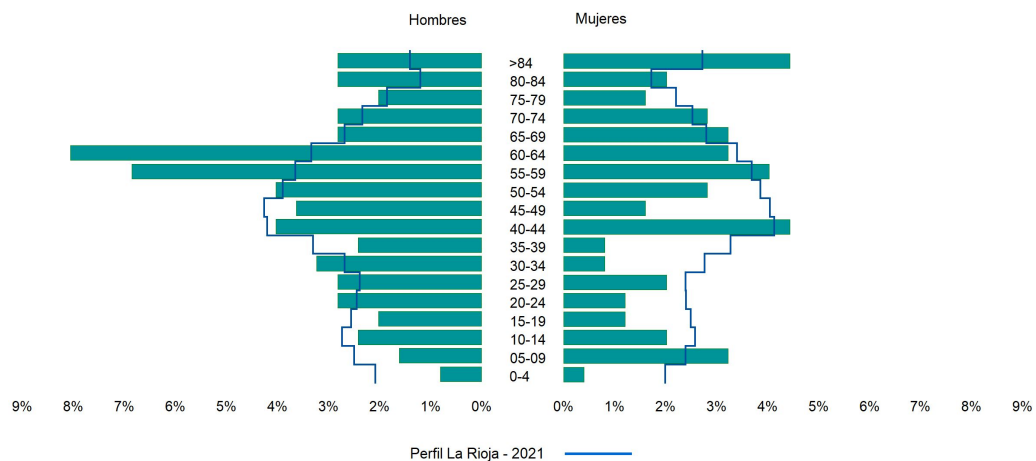
Código INE	26001
Municipio	Ábalos
Partido judicial	Haro
Zona de salud	Haro
Superficie municipal (Km2)	18,1
Altitud máx. del núcleo de población principal (m)	589
Distancia a la capital	29
Número de núcleos	2



2. Evolución Demográfica

Padrón	2015	2016	2017	2018	2019	2020	2021
Total	252	249	249	255	257	255	248
Hombres	150	149	146	150	149	150	144
Mujeres	102	100	103	105	108	105	104
Densidad	13,9	13,8	13,8	14,1	14,2	14,1	13,7
Extranjeros	32	29	27	32	35	34	36

Ábalos - 2021



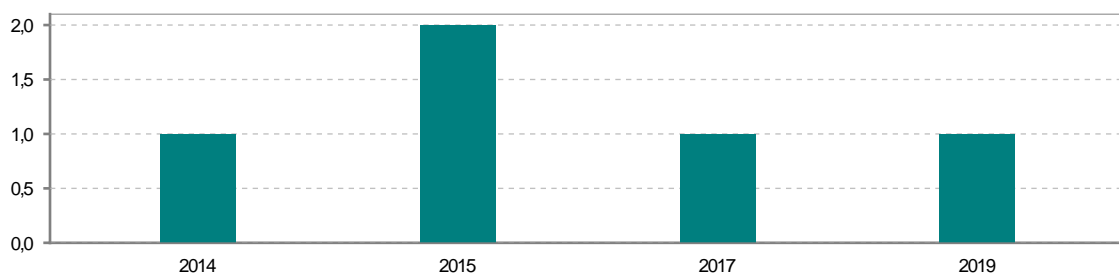
3. Índices y tasas de Población (1/1/2021)

	Ábalos	La Rioja
Ratio de feminidad (Total Mujeres / Total Hombres) x 100	72,22	102,63
Índice de infancia (Pob. de 0 a 14 / Pob. Total) x 100	10,48	14,12
Índice de tendencia (Pob. de 0 a 4 / Pob. de 5 a 9) x 100	25,00	82,91
Índice de juventud (Pob. de 15 a 29 / Pob. total) x 100	12,10	14,53
Índice de longevidad (Pob. > 84 / Pob. > 64) x 100	26,47	19,20
Índice de vejez (Pob. >= 65 / Pob. Total) x 100	27,42	21,21
Tasa de dependencia ((Pob. < 16 + Pob. > 64) / Pob. de 16 a 64) x 100	62,09	57,14
Tasa de reemplazo (Pob. de 20 a 29 / Pob. de 55 a 64) x 100	40,00	68,21
Tasa de maternidad (Pob. de 0 a 4 / Mujeres de 15 a 49) x 100	10,00	18,94
Tasa de residentes extranjeros (Total extranjeros / Pob. Total) x 100	14,52	12,79

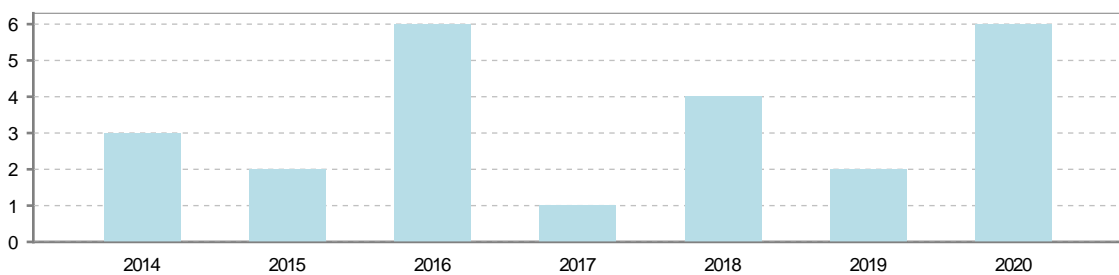
4. Movimiento Natural de la Población

	2015	2016	2017	2018	2019	2020
Nacimientos	2		1		1	
Defunciones	2	6	1	4	2	6
Matrimonios	2					
Crecimiento vegetativo	0	-6	0	-4	-1	-6

Nacimientos

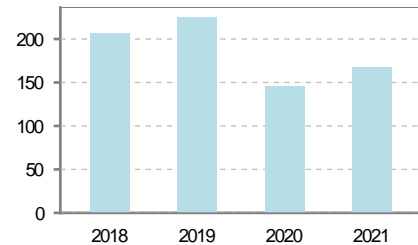


Defunciones

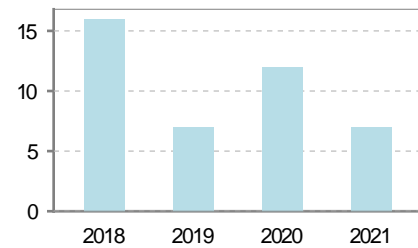


5. Mercado Laboral. (a 30 de junio)

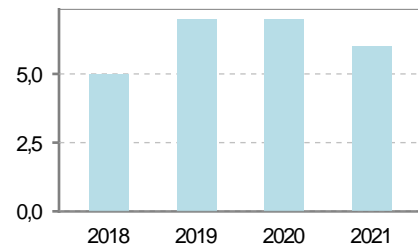
Afiliados	2018	2019	2020	2021
Total	207	225	145	167
R.General y otros	157	174	93	118
Autónomo no agrario	22	23	22	21
Autónomo agrario	28	28	30	28



Contratos	2018	2019	2020	2021
Total	130	131	62	83
Hombres	92	112	54	67
Mujeres	38	19	8	16



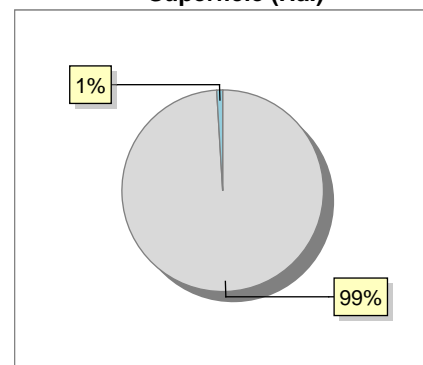
Paro registrado	2018	2019	2020	2021
Total	4	5	7	9
Hombres	2	2	3	4
Mujeres	2	3	4	5



6. Catastro (2021)

Titulares		Unidades Urbanas	
Urbano	466	Industrial	119
Rústico	888	Residencial	275
Urbano/Rústico	1.084	Terciario y comercial	20
Unidades Rústicas		Equipamiento	8
Parcelas	4.768	Suelo vacante	98
Subparcelas	4.975	Edificio Singular	0
Valor Catastral Rústico		Superficie Urbana	
Valor (Miles de Euros)	2.753,62	Superficie edificada	11,17
		Superficie sin edificar	6,14
Valor Catastral Urbano (Miles de Euros)			
Valor catastral del suelo	4.658,74		
Valor catastral de la construcción	11.425,65		

Superficie (Ha.)



● Superficie rústica (Ha.)
● Superficie urbana (Ha.)



7. Ganadería (2021)

	Cabezas ganaderas	Unidades ganaderas
Aves		
Gallinas		
Pollos		
Bovinos		
Terneros de cebo		
Vacas de carne		
Vacas de ordeño		
Conejas		
Conejas		
Ovinos y Caprinos	10	1,50
Cabras		
Ovejas	10	1,50
Porcinos		
Cerdas		
Cerdos de cebo	1	0,16

8. Distribución General del Terreno (2021)

	Total	Regadío	Secano
Total Municipal	1.822	68	1.754
Tierras de cultivo	864	66	798
Barbecho y otras tierras	38	2	36
Cultivos herbáceos	63	1	62
Cultivos leñosos	763	63	700
Tierras para pastos	276		276
Pastizales	276		276
Prados naturales			
Terreno forestal	463	2	461
Monte abierto	4		4
Monte leñoso	254		254
Monte maderable	205	2	203
Otras superficies	219		219
Erial a pastos	95		95
Espartizal			
Ríos y lagos	27		27
Superficie no agrícola	81		81
Terreno improductivo	16		16

9. Cultivos herbáceos -Ha. (2021)

	Secano	Regadío	Total
Total cultivos herbáceos	62	1	63
Cereales grano	54	1	55
Leguminosas grano	5		5
Patata			
Cultivos industriales			
Flores y plantas			
Cultivos forrajeros	3		3
Hortalizas			

10. Cultivos leñosos -Ha. (2021)

	Secano	Regadío	Total
Total cultivos leñosos	700	63	763
Cítricos			
Frutales	2		2
Viñedo	695	63	758
Olivar	3		3
Otros cultivos leñosos			
Viveros			

11. Entidades Financieras

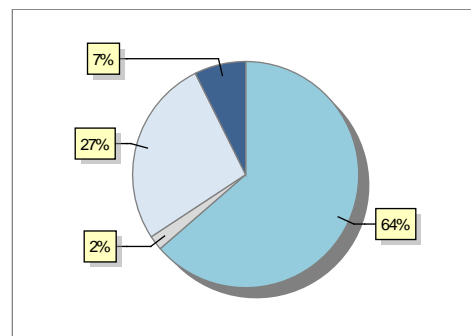
	2019	2020	2021
Entidades financieras de Depósito	0	0	0
Entidades Financieras de Crédito	0	0	0

12. Salud

	2019	2020	2021
Centros de salud	0	0	0
Consultorios	1	1	1
Farmacias	1	1	1
Botiquines	0	0	0

13. Parque de Vehículos

	2018	2019	2020	2021
Total vehículos	280	282	286	286
Automóviles	172	173	181	182
Motos	9	10	8	6
Furgonetas y Camiones	79	78	76	77
Autobuses	0	0	0	0
Tractores industriales	0	0	0	0
Otros vehículos	20	21	21	21



14. Espacios Deportivos

	2021
Campos de tiro	0
Campos de golf	0
Campos de fútbol	1
Rocodromos	0
Pistas de petanca	0
Pistas de padel	0
Pistas de atletismo	0
Piscinas cubiertas	0
Pistas de squash	0
Pistas polideportivas	0
Pistas de tenis	0
Piscinas al aire libre	0
Pabellones polideportivos	0
Pabellones con fronton	0
Frontones	0

15. Turismo (2022)

	Establecimientos	Habitaciones	Plazas
Hoteles	2	18	35
Casas rurales	1	5	10
Restaurantes	2		86
Hostales	1	5	10
Pensiones			
Turismo activo			
Agencias de viajes			
Apartamentos	1	4	12
Campings			
Albergues turísticos			
Viviendas de uso turístico	1		
Empresas organizadoras de congresos y reuniones			

16. Conectividad: Banda ancha Fija

Entidad Municipal	Caudal de Bajada	Fibra optica de centralita	Fibra optica hasta el Hogar
Ábalos	30 Mb	SI	NO

17. Conectividad: Banda ancha Movil

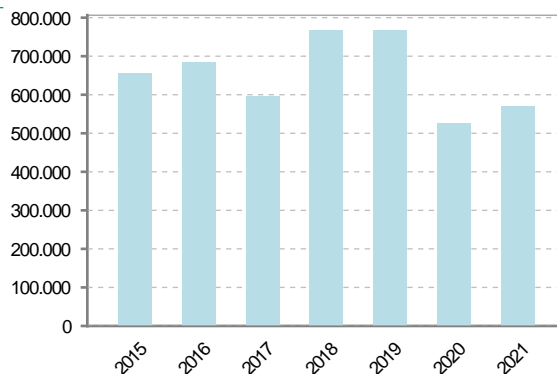
Entidad Municipal	Caudal de Bajada	UMTS
Ábalos	6 Mb	SI

18. Presupuestos Municipales

Gastos por capitulos

Gastos de Personal	102.138
Gastos en Bienes Corrientes y Servicios	182.354
Gastos Financieros	1.000
Transferencias Corrientes	14.042
Inversiones Reales	254.350
Transferencias de Capital	15.000
Activos Financieros	0
Pasivos Financieros	0

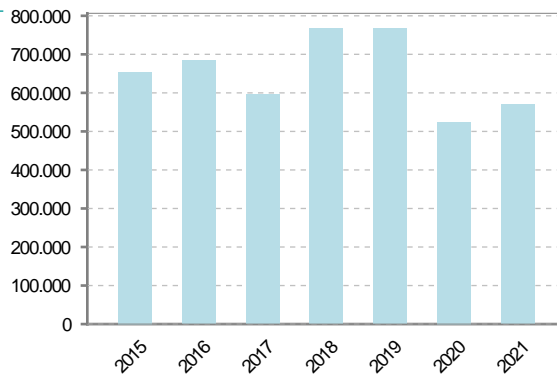
Gastos



Ingresos por capitulos

Impuestos Directos	133.000
Impuestos Indirectos	10.000
Tasas y Otros Ingresos	89.650
Transferencias Corrientes	99.500
Ingresos Patrimoniales	36.000
Enajenacion de Inversiones Reales	0
Transferencias de Capital	200.735
Activos Financieros	0
Pasivos Financieros	0

Ingresos



19. Educación - Curso 2021 / 2022 - Centros públicos

Educación Infantil 2º Ciclo, Primaria y Especial		ESO, Bachillerato y Ciclos Formativos	
Institución educativa		Institución educativa	
CRA	CRA Entreviñas	Centros	0
Colegios	1		
Alumnado		Alumnado	
Alumnos	10	ESO	0
		Bachillerato	0
		Ciclos Formativos	0

Alumnos

A pie chart with a single blue slice representing 100% of the total. A legend to the right shows a blue circle next to the text 'Alumnos de infantil, primaria y educación especial'. A callout box points to the slice with '100%'.

20. Educación - Curso 2021 / 2022 - Centros privados

Educación Infantil 2º Ciclo, Primaria y Especial		ESO, Bachillerato y Ciclos Formativos	
Institución educativa		Institución educativa	
Colegios	0	Centros	0
Alumnado		Alumnado	
Alumnos	0	ESO	0
		Bachillerato	0
		Ciclos Formativos	0

Alumnos

SIN DATOS



21. Elecciones

