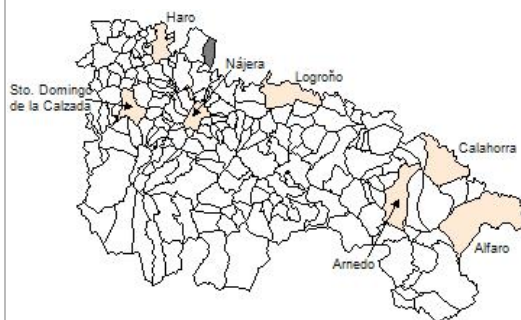


1. Datos Generales

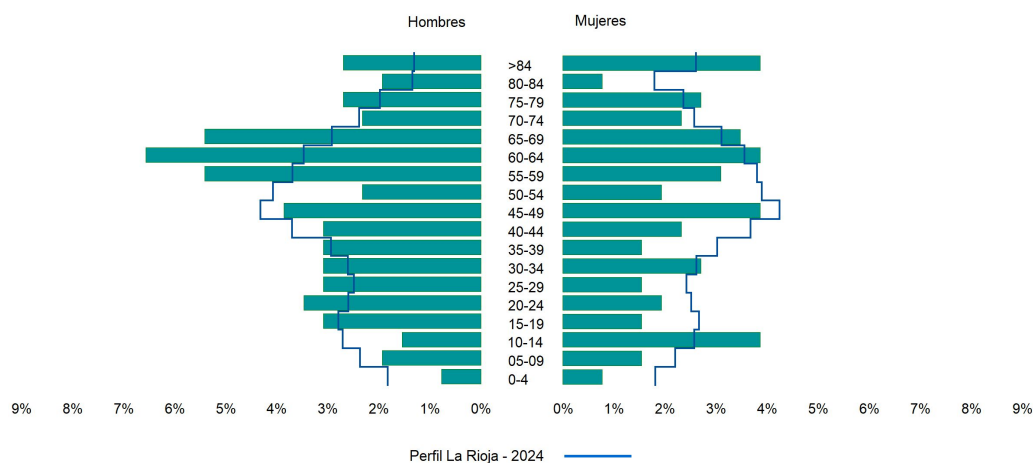
Código INE	26001
Municipio	Ábalos
Partido judicial	Haro
Zona de salud	Haro
Superficie municipal (Km2)	18,1
Altitud máx. del núcleo de población principal (m)	589
Distancia a la capital	29
Número de núcleos	2



2. Evolución Demográfica

Padrón	2022	2023	2024
Total	258	260	259
Hombres	146	150	146
Mujeres	112	110	113
Densidad	14,3	14,4	14,3
Extranjeros	44	53	53

Ábalos - 2024



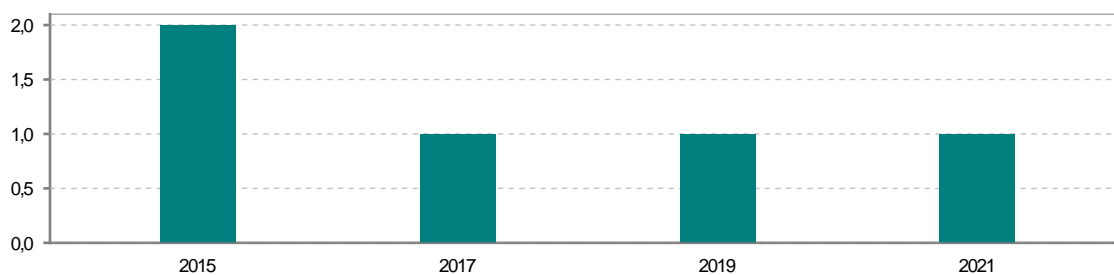
3. Índices y tasas de Población (1/1/2024)

	Ábalos	La Rioja
Ratio de feminidad (Total Mujeres / Total Hombres) x 100	77,40	102,64
Índice de infancia (Pob. de 0 a 14 / Pob. Total) x 100	10,42	13,34
Índice de tendencia (Pob. de 0 a 4 / Pob. de 5 a 9) x 100	44,44	79,34
Índice de juventud (Pob. de 15 a 29 / Pob. total) x 100	14,67	15,32
Índice de longevidad (Pob. > 84 / Pob. > 64) x 100	23,29	17,48
Índice de vejez (Pob. >= 65 / Pob. Total) x 100	28,19	22,12
Tasa de dependencia ((Pob. < 16 + Pob. > 64) / Pob. de 16 a 64) x 100	64,97	57,66
Tasa de reemplazo (Pob. de 20 a 29 / Pob. de 55 a 64) x 100	53,06	68,84
Tasa de maternidad (Pob. de 0 a 4 / Mujeres de 15 a 49) x 100	10,00	17,20
Tasa de residentes extranjeros (Total extranjeros / Pob. Total) x 100	20,46	14,42

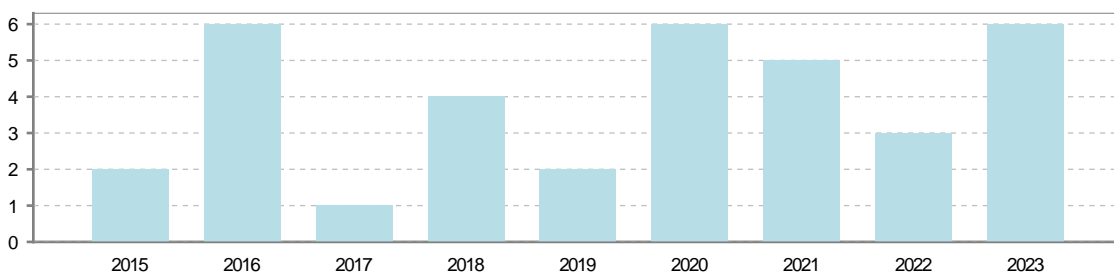
4. Movimiento Natural de la Población

	2018	2019	2020	2021	2022	2023
Nacimientos		1		1		
Defunciones	4	2	6	5	3	6
Matrimonios						2
Crecimiento vegetativo	-4	-1	-6	-4	-3	-6

Nacimientos

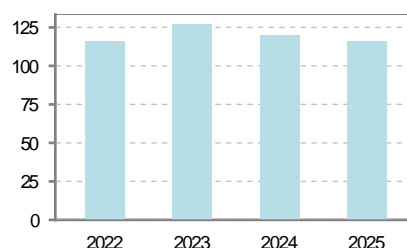


Defunciones

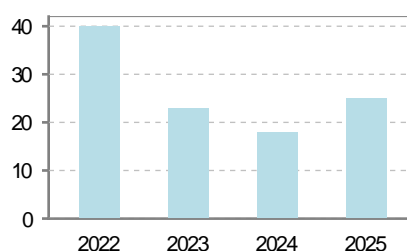


5. Mercado Laboral. (a 31 de marzo)

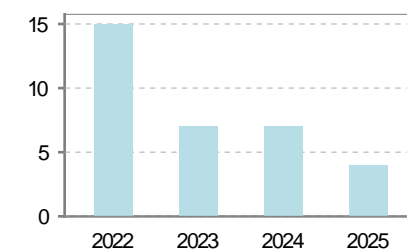
Afiliados	2022	2023	2024	2025
Total	116	127	120	116
R.General y otros	71	78	72	69
Autónomo no agrario	18	21	20	19
Autónomo agrario	27	28	28	28



Contratos	2022	2023	2024	2025
Total	40	23	18	25
Hombres	20	17	7	16
Mujeres	20	6	11	9



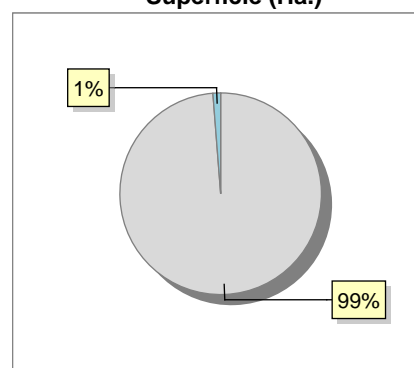
Paro registrado	2022	2023	2024	2025
Total	15	7	7	4
Hombres	6	1	4	4
Mujeres	9	6	3	



6. Catastro (2024)

Titulares		Unidades Urbanas	
Urbano	474	Industrial	113
Rústico	857	Residencial	282
Urbano/Rústico	1.055	Terciario y comercial	19
		Equipamiento	8
Unidades Rústicas		Suelo vacante	125
Parcelas	4.747	Edificio Singular	0
Subparcelas	4.988		
		Superficie Urbana	
Valor Catastral Rústico		Superficie edificada	12,54
Valor (Miles de Euros)	2.739,71	Superficie sin edificar	9,8
Valor Catastral Urbano (Miles de Euros)			
Valor catastral del suelo			5.144,26
Valor catastral de la construcción			12.223,96

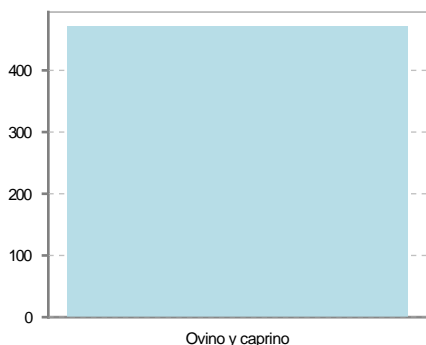
Superficie (Ha.)



● Superficie rústica (Ha.)
● Superficie urbana (Ha.)

7. Ganadería (2024)

	Cabezas ganaderas	Unidades ganaderas
Aves		
Gallinas		
Pollos		
Bovinos		
Terneros de cebo		
Vacas de carne		
Vacas de ordeño		
Conejas		
Conejas		
Ovinos y Caprinos	471	70,65
Cabras		
Ovejas	471	70,65
Porcinos		
Cerdas		
Cerdos de cebo		



8. Distribución General del Terreno -Ha. (2023)

	Total	Regadío	Secano
Total Municipal	1.822	81	1.741
Tierras de cultivo	858	75	783
Barbecho y otras tierras	32	1	31
Cultivos herbáceos	61	8	53
Cultivos leñosos	765	66	699
Aprovechamiento pastos	260		260
Eriales	9		9
Pastizales permanentes	251		251
Prados permanentes			
Prados y pastizales naturales			
Superficie agraria no utilizada	30	3	27
Baldíos	26		26
Cultivos permanentes	4.	3	1
Superficies forestales arboladas	504	3	501
Espartizal			
Monte abierto	3		3
Monte leñoso	288		288
Monte maderable	213	3	210
Superficie ni agraria ni forestal	170		170
Ríos y lagos	26		26
Superficie no agrícola	127		127
Terreno improductivo	17		17

9. Cultivos herbáceos -Ha. (2023)

	Secano	Regadío	Total
Total cultivos herbáceos	53	8	61
Cereales grano	47	3	50
Leguminosas grano	1		1
Patata			
Cultivos industriales	1		1
Flores y plantas			
Cultivos forrajeros	4		4
Hortalizas		5	5

10. Cultivos leñosos -Ha. (2023)

	Secano	Regadío	Total
Total cultivos leñosos	699	66	765
Cítricos			
Frutales	1		1
Viñedo	694	65	759
Olivar	4		4
Otros cultivos leñosos		1	1
Viveros			

11. Entidades Financieras

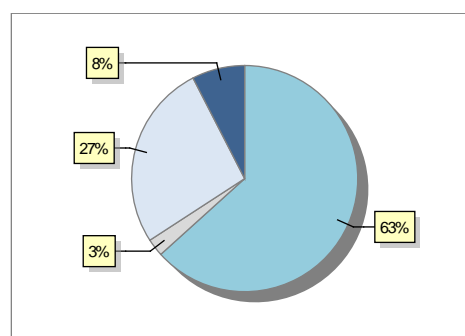
	2022	2023	2024
Entidades financieras de Depósito	0	0	0
Entidades Financieras de Crédito	0	0	0

12. Salud

	2022	2023	2024
Centros de salud	0	0	0
Consultorios	1	1	1
Farmacias	1	1	1
Botiquines	0	0	0

13. Parque de Vehículos

	2020	2021	2022	2023
Total vehículos	286	286	280	278
Automóviles	181	182	177	176
Motos	8	6	7	7
Furgonetas y Camiones	76	77	73	74
Autobuses	0	0	0	0
Tractores industriales	0	0	0	0
Otros vehículos	21	21	23	21



● Automóviles
 ● Motos
 ● Furgonetas y Camiones
 ● Otros vehículos

14. Espacios Deportivos

	2024
Campos de tiro	0
Campos de golf	0
Campos de fútbol	1
Rocodromos	0
Pistas de petanca	0
Pistas de padel	0
Pistas de atletismo	0
Piscinas cubiertas	0
Pistas de squash	0
Pistas polideportivas	1
Pistas de tenis	0
Piscinas al aire libre	0
Pabellones polideportivos	0
Pabellones con fronton	0
Frontones	1

15. Turismo (2024)

	Establecimientos	Habitaciones	Plazas
Hoteles	2	18	35
Casas rurales	1	5	10
Restaurantes	2		86
Hostales			
Pensiones			
Turismo activo			
Agencias de viajes			
Apartamentos	1	4	12
Campings			
Albergues turísticos			
Viviendas de uso turístico	3		
Empresas organizadoras de congresos y reuniones			

16. Conectividad: Banda ancha Fija

Entidad Municipal	Caudal de Bajada	Fibra optica de centralita	Fibra optica hasta el Hogar
Ábalos	30 Mb	SI	NO

17. Conectividad: Banda ancha Movil

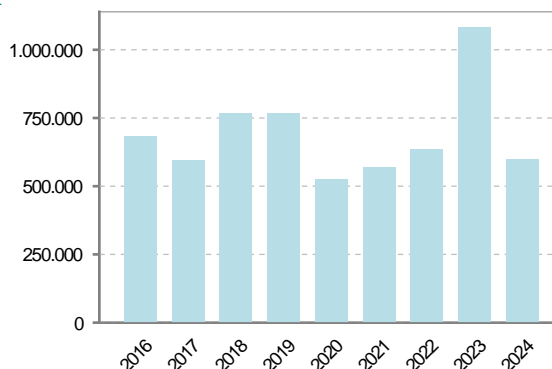
Entidad Municipal	Caudal de Bajada	UMTS
Ábalos	6 Mb	SI

18. Presupuestos Municipales

Gastos por capitulos

Gastos de Personal	138.238
Gastos en Bienes Corrientes y Servicios	213.145
Gastos Financieros	3.300
Transferencias Corrientes	11.042
Inversiones Reales	219.145
Transferencias de Capital	0
Activos Financieros	0
Pasivos Financieros	14.000

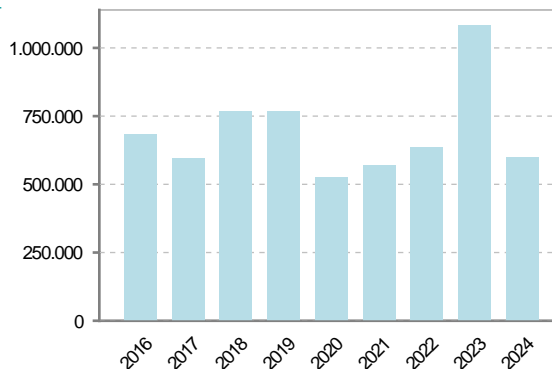
Gastos



Ingresos por capitulos

Impuestos Directos	155.000
Impuestos Indirectos	16.000
Tasas y Otros Ingresos	106.850
Transferencias Corrientes	131.894,8
Ingresos Patrimoniales	39.000
Enajenacion de Inversiones Reales	0
Transferencias de Capital	150.125,2
Activos Financieros	0
Pasivos Financieros	0

Ingresos



19. Educación - Curso 2024 / 2025 - Centros públicos

Educación Infantil 2º Ciclo, Primaria y Especial

Institución educativa

CRA	CRA Entreviñas
Colegios	1

Alumnado

Alumnos	11
---------	----

ESO, Bachillerato y Ciclos Formativos

Institución educativa

Centros	0
---------	---

Alumnado

ESO	0
Bachillerato	0
Ciclos Formativos	0

Alumnos



● Alumnos de infantil, primaria y educación especial

20. Educación - Curso 2024 / 2025 - Centros privados

Educación Infantil 2º Ciclo, Primaria y Especial

Institución educativa

Colegios	0
----------	---

Alumnado

Alumnos	0
---------	---

ESO, Bachillerato y Ciclos Formativos

Institución educativa

Centros	0
---------	---

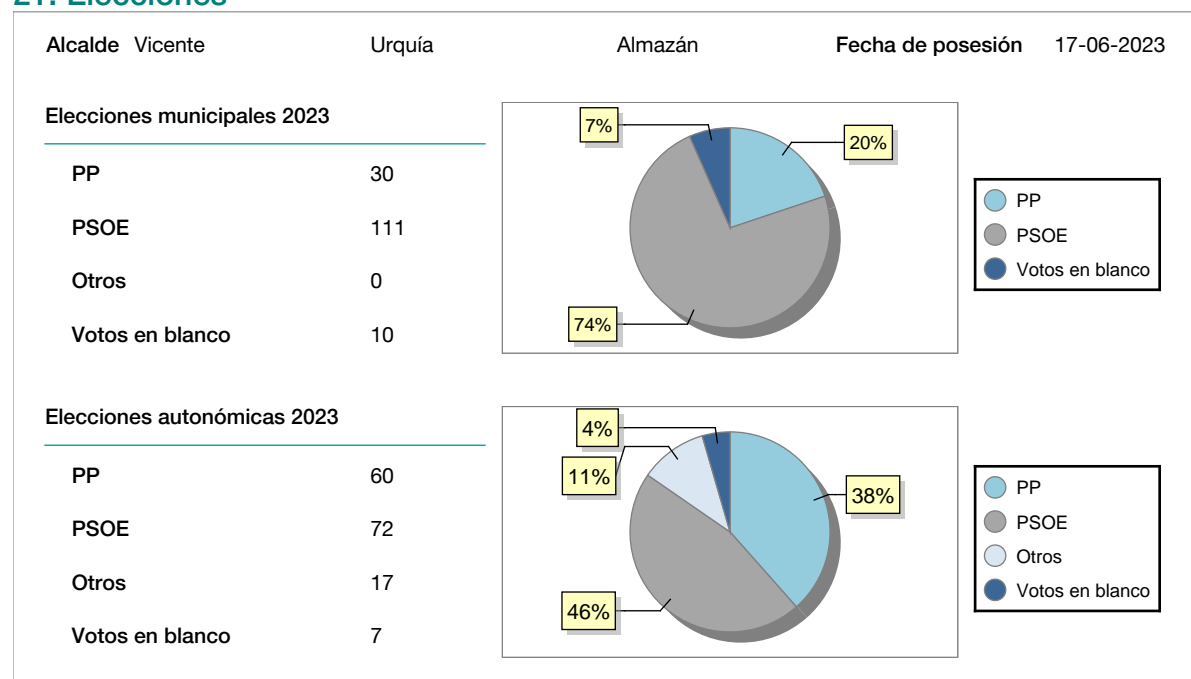
Alumnado

ESO	0
Bachillerato	0
Ciclos Formativos	0

Alumnos

SIN DATOS

21. Elecciones



22. Renta Media

	2021	2022
Media de la renta por unidad de consumo	15.039	16.634
Renta neta media por hogar	23.802	25.715