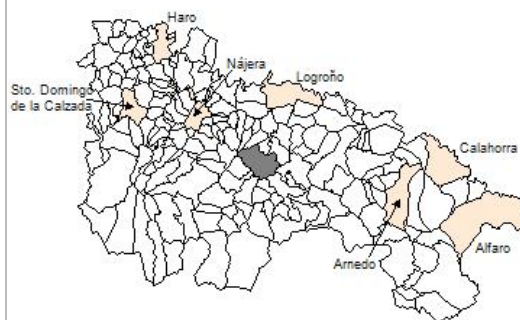


1. Datos Generales

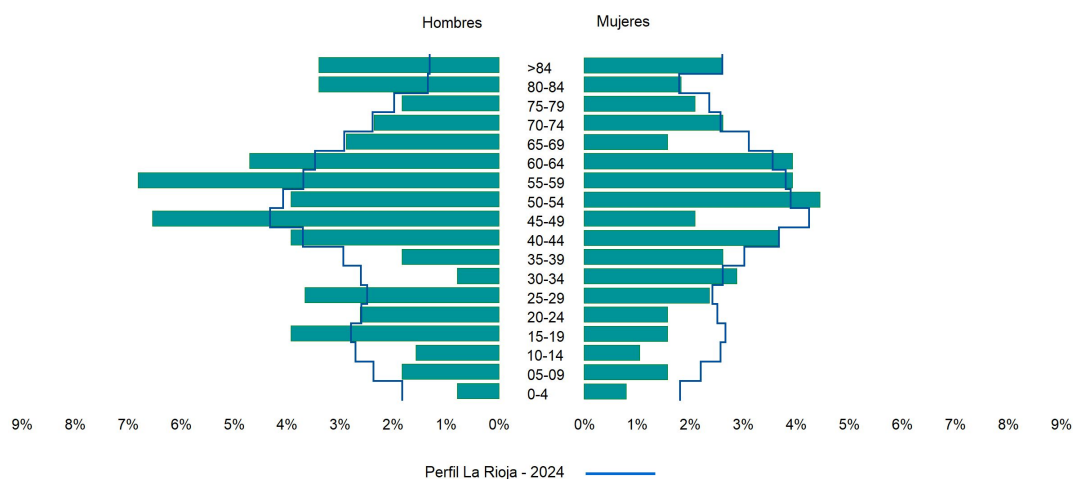
Código INE	26165
Municipio	Viguera
Partido judicial	Logroño
Zona de salud	Alberite
Superficie municipal (Km2)	41,72
Altitud máx. del núcleo de población principal (m)	689
Distancia a la capital	21
Número de núcleos	6



2. Evolución Demográfica

Padrón	2022	2023	2024
Total	390	379	382
Hombres	224	220	217
Mujeres	166	159	165
Densidad	9,3	9,1	9,2
Extranjeros	24	18	29

Viguera - 2024



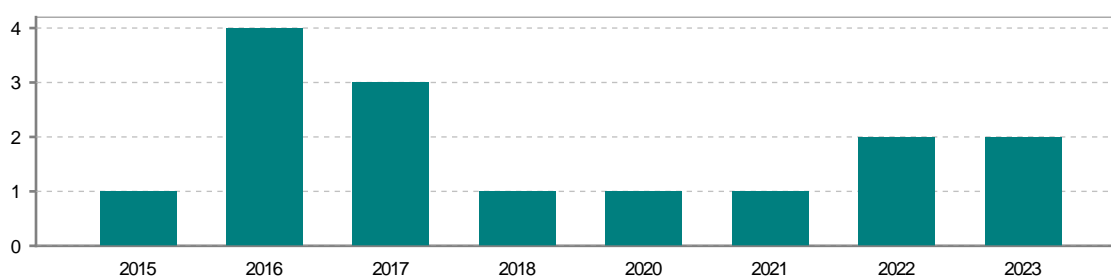
3. Índices y tasas de Población (1/1/2024)

	Viguera	La Rioja
Ratio de feminidad (Total Mujeres / Total Hombres) x 100	76,04	102,64
Índice de infancia (Pob. de 0 a 14 / Pob. Total) x 100	7,59	13,34
Índice de tendencia (Pob. de 0 a 4 / Pob. de 5 a 9) x 100	46,15	79,34
Índice de juventud (Pob. de 15 a 29 / Pob. total) x 100	15,71	15,32
Índice de longevidad (Pob. > 84 / Pob. > 64) x 100	24,47	17,48
Índice de vejez (Pob. >= 65 / Pob. Total) x 100	24,61	22,12
Tasa de dependencia ((Pob. < 16 + Pob. > 64) / Pob. de 16 a 64) x 100	49,22	57,66
Tasa de reemplazo (Pob. de 20 a 29 / Pob. de 55 a 64) x 100	52,70	68,84
Tasa de maternidad (Pob. de 0 a 4 / Mujeres de 15 a 49) x 100	9,38	17,20
Tasa de residentes extranjeros (Total extranjeros / Pob. Total) x 100	7,59	14,42

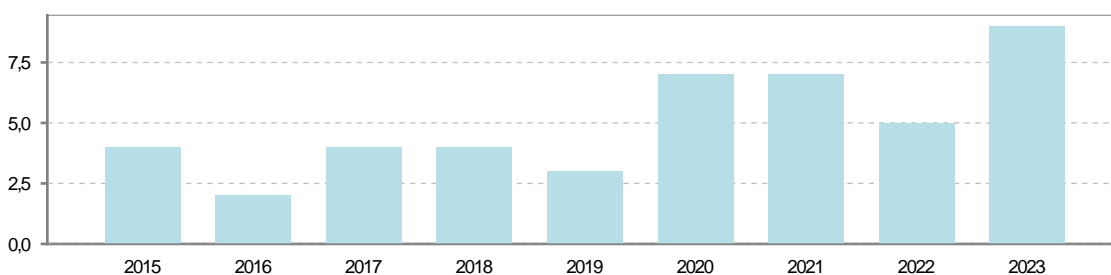
4. Movimiento Natural de la Población

	2018	2019	2020	2021	2022	2023
Nacimientos	1		1	1	2	2
Defunciones	4	3	7	7	5	9
Matrimonios				1		2
Crecimiento vegetativo	-3	-3	-6	-6	-3	-7

Nacimientos

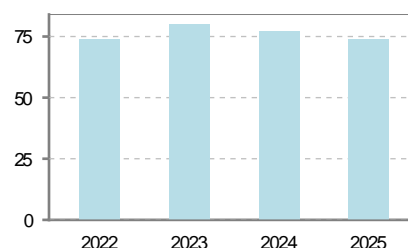


Defunciones

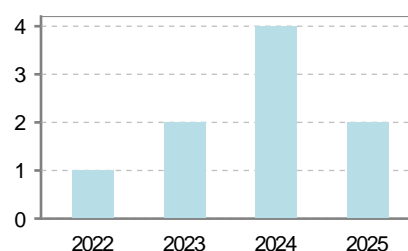


5. Mercado Laboral. (a 31 de marzo)

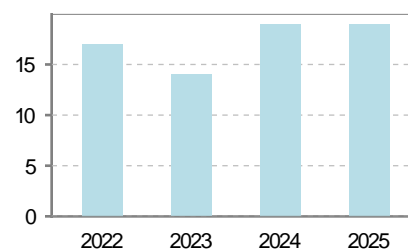
Afiliados	2022	2023	2024	2025
Total	74	80	77	74
R.General y otros	36	47	44	43
Autónomo no agrario	31	26	26	25
Autónomo agrario	7	7	7	6



Contratos	2022	2023	2024	2025
Total	1	2	4	2
Hombres		1	2	1
Mujeres	1	1	2	1



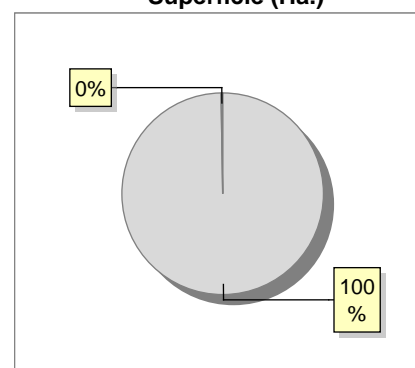
Paro registrado	2022	2023	2024	2025
Total	17	14	19	19
Hombres	10	6	10	8
Mujeres	7	8	9	11



6. Catastro (2024)

Titulares		Unidades Urbanas	
Urbano	667	Industrial	50
Rústico	1.092	Residencial	388
Urbano/Rústico	1.497	Terciario y comercial	165
		Equipamiento	4
Unidades Rústicas		Suelo vacante	152
Parcelas	3.934	Edificio Singular	0
Subparcelas	4.285		
Valor Catastral Rústico		Superficie Urbana	
Valor (Miles de Euros)	5.324,36	Superficie edificada	11,12
		Superficie sin edificar	4,44
Valor Catastral Urbano (Miles de Euros)			
Valor catastral del suelo			9.403,19
Valor catastral de la construcción			18.249,82

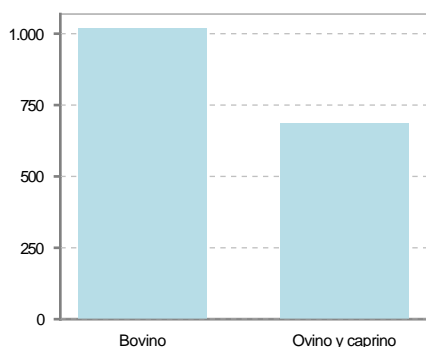
Superficie (Ha.)



● Superficie rústica (Ha.)
● Superficie urbana (Ha.)

7. Ganadería (2024)

	Cabezas ganaderas	Unidades ganaderas
Aves		
Gallinas		
Pollos		
Bovinos	1.018	948,40
Terneros de cebo	174	104,40
Vacas de carne	844	844,00
Vacas de ordeño		
Conejas		
Conejas		
Ovinos y Caprinos	685	102,75
Cabras	29	4,35
Ovejas	656	98,40
Porcinos		
Cerdas		
Cerdos de cebo		



8. Distribución General del Terreno -Ha. (2023)

	Total	Regadío	Secano
Total Municipal	5.914	67	5.847
Tierras de cultivo	44	19	25
Barbecho y otras tierras	3		3
Cultivos herbáceos	16	8	8
Cultivos leñosos	25	11	14
Aprovechamiento pastos	1.531		1.531
Eriales	43		43
Pastizales permanentes	1.488		1.488
Prados permanentes			
Prados y pastizales naturales			
Superficie agraria no utilizada	97		97
Baldíos	80		80
Cultivos permanentes	17		17
Superficies forestales arboladas	3.969	48	3.921
Espartizal			
Monte abierto	41		41
Monte leñoso	1.430		1.430
Monte maderable	2.498	48	2.450
Superficie ni agraria ni forestal	273		273
Ríos y lagos	49		49
Superficie no agrícola	95		95
Terreno improductivo	129		129

9. Cultivos herbáceos -Ha. (2023)

	Secano	Regadío	Total
Total cultivos herbáceos	8	8	16
Cereales grano	2	1	3
Leguminosas grano			
Patata			
Cultivos industriales			
Flores y plantas			
Cultivos forrajeros	6	4	10
Hortalizas		3	3

10. Cultivos leñosos -Ha. (2023)

	Secano	Regadío	Total
Total cultivos leñosos	14	11	25
Cítricos			
Frutales	2	6	8
Viñedo	3		3
Olivar	9	3	12
Otros cultivos leñosos		2	2
Viveros			

11. Entidades Financieras

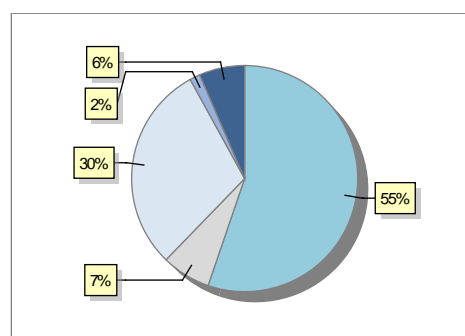
	2022	2023	2024
Entidades financieras de Depósito	0	0	0
Entidades Financieras de Crédito	0	0	0

12. Salud

	2022	2023	2024
Centros de salud	0	0	0
Consultorios	1	1	1
Farmacias	1	1	1
Botiquines	0	0	0

13. Parque de Vehículos

	2020	2021	2022	2023
Total vehículos	385	401	396	400
Automóviles	218	223	218	221
Motos	22	26	26	28
Furgonetas y Camiones	114	121	121	119
Autobuses	0	0	0	0
Tractores industriales	7	6	6	6
Otros vehículos	24	25	25	26



14. Espacios Deportivos

	2024
Campos de tiro	0
Campos de golf	0
Campos de fútbol	0
Rocodromos	0
Pistas de petanca	0
Pistas de padel	0
Pistas de atletismo	0
Piscinas cubiertas	0
Pistas de squash	0
Pistas polideportivas	1
Pistas de tenis	0
Piscinas al aire libre	1
Pabellones polideportivos	0
Pabellones con fronton	1
Frontones	0

15. Turismo (2024)

	Establecimientos	Habitaciones	Plazas
Hoteles			
Casas rurales	3	13	26
Restaurantes	4		264
Hostales			
Pensiones	1	7	14
Turismo activo			
Agencias de viajes			
Apartamentos			
Campings			
Albergues turísticos			
Viviendas de uso turístico	7		
Empresas organizadoras de congresos y reuniones			

16. Conectividad: Banda ancha Fija

Entidad Municipal	Caudal de Bajada	Fibra optica de centralita	Fibra optica hasta el Hogar
Viguera	30 Mb	SI	NO

17. Conectividad: Banda ancha Movil

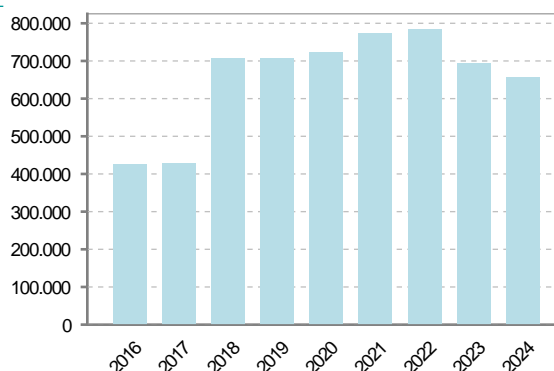
Entidad Municipal	Caudal de Bajada	UMTS
Viguera	6 Mb	SI

18. Presupuestos Municipales

Gastos por capitulos

Gastos de Personal	113.000
Gastos en Bienes Corrientes y Servicios	253.000
Gastos Financieros	0
Transferencias Corrientes	20.000
Inversiones Reales	270.000
Transferencias de Capital	0
Activos Financieros	0
Pasivos Financieros	0

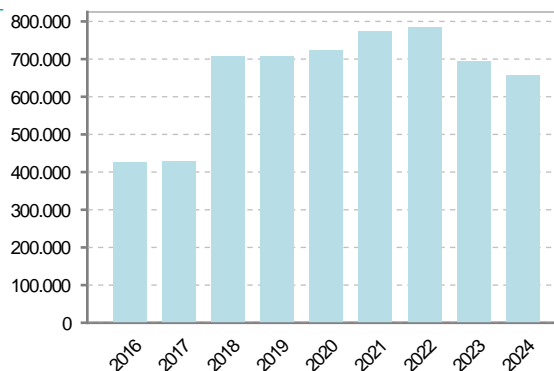
Gastos



Ingresos por capitulos

Impuestos Directos	200.500
Impuestos Indirectos	7.000
Tasas y Otros Ingresos	79.500
Transferencias Corrientes	124.000
Ingresos Patrimoniales	75.000
Enajenacion de Inversiones Reales	0
Transferencias de Capital	170.000
Activos Financieros	0
Pasivos Financieros	0

Ingresos



19. Educación - Curso 2024 / 2025 - Centros públicos

Educación Infantil 2º Ciclo, Primaria y Especial

Institución educativa

CRA	CRA Moncalvillo
Colegios	1

Alumnado

Alumnos	16
---------	----

ESO, Bachillerato y Ciclos Formativos

Institución educativa

Centros	0
---------	---

Alumnado

ESO	0
Bachillerato	0
Ciclos Formativos	0

Alumnos



Alumnos de infantil, primaria y educación especial

20. Educación - Curso 2024 / 2025 - Centros privados

Educación Infantil 2º Ciclo, Primaria y Especial

Institución educativa

Colegios	0
----------	---

Alumnado

Alumnos	0
---------	---

ESO, Bachillerato y Ciclos Formativos

Institución educativa

Centros	0
---------	---

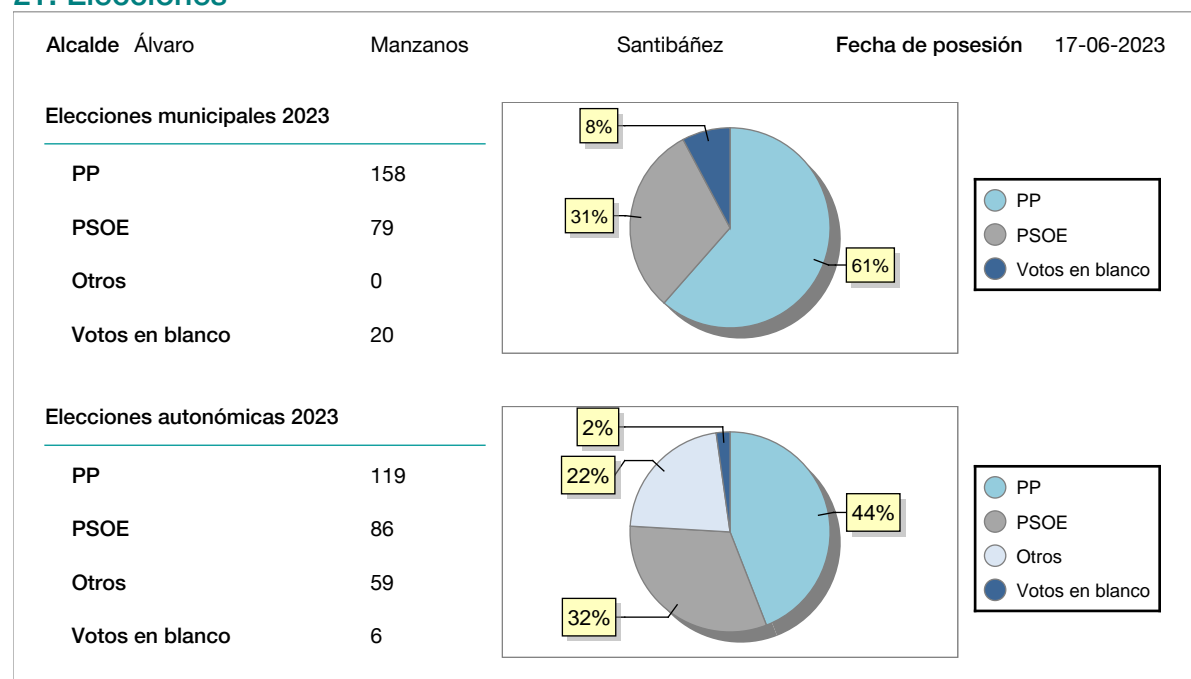
Alumnado

ESO	0
Bachillerato	0
Ciclos Formativos	0

Alumnos

SIN DATOS

21. Elecciones



22. Renta Media

	2021	2022
Media de la renta por unidad de consumo	19.081	20.586
Renta neta media por hogar	27.863	29.941