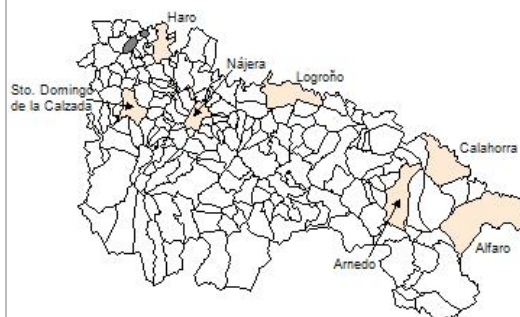


1. Datos Generales

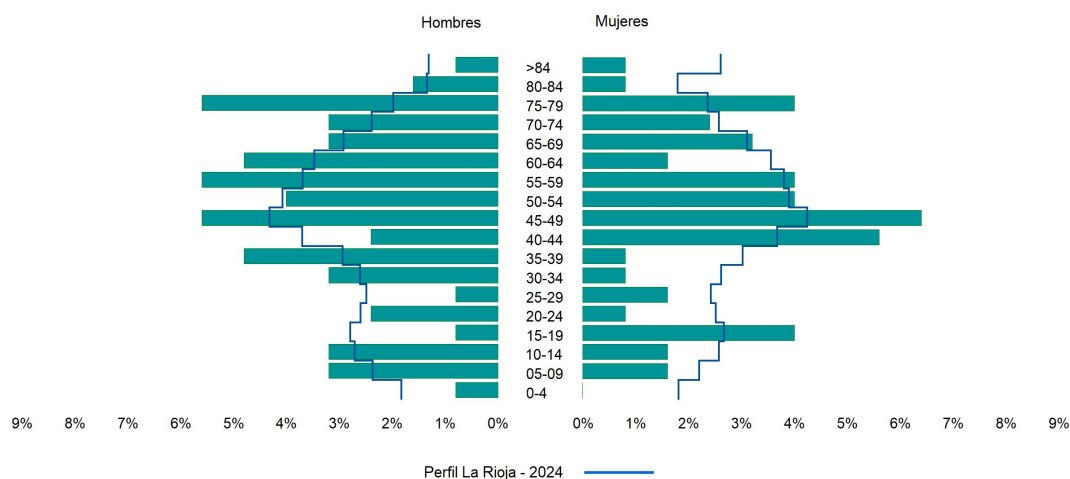
Código INE	26128
Municipio	Sajazarra
Partido judicial	Haro
Zona de salud	Haro
Superficie municipal (Km2)	13,84
Altitud máx. del núcleo de población principal (m)	520
Distancia a la capital	55
Número de núcleos	2



2. Evolución Demográfica

Padrón	2022	2023	2024
Total	126	131	125
Hombres	71	75	70
Mujeres	55	56	55
Densidad	9,1	9,5	9,0
Extranjeros	16	20	17

Sajazarra - 2024



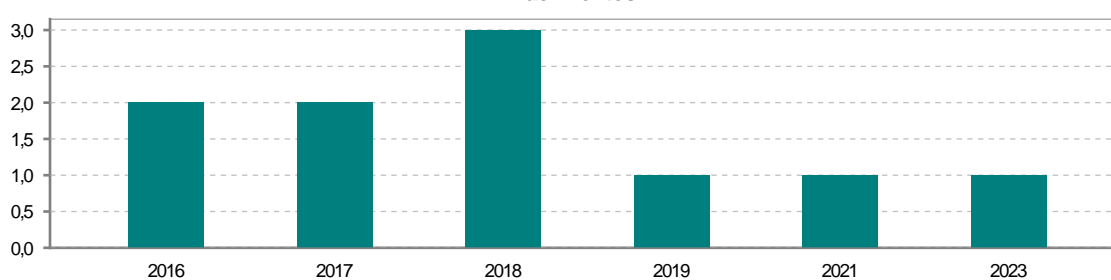
3. Índices y tasas de Población (1/1/2024)

	Sajazarra	La Rioja
Ratio de feminidad (Total Mujeres / Total Hombres) x 100	78,57	102,64
Índice de infancia (Pob. de 0 a 14 / Pob. Total) x 100	10,40	13,34
Índice de tendencia (Pob. de 0 a 4 / Pob. de 5 a 9) x 100	16,67	79,34
Índice de juventud (Pob. de 15 a 29 / Pob. total) x 100	10,40	15,32
Índice de longevidad (Pob. > 84 / Pob. > 64) x 100	6,25	17,48
Índice de vejez (Pob. >= 65 / Pob. Total) x 100	25,60	22,12
Tasa de dependencia ((Pob. < 16 + Pob. > 64) / Pob. de 16 a 64) x 100	56,25	57,66
Tasa de reemplazo (Pob. de 20 a 29 / Pob. de 55 a 64) x 100	35,00	68,84
Tasa de maternidad (Pob. de 0 a 4 / Mujeres de 15 a 49) x 100	4,00	17,20
Tasa de residentes extranjeros (Total extranjeros / Pob. Total) x 100	13,60	14,42

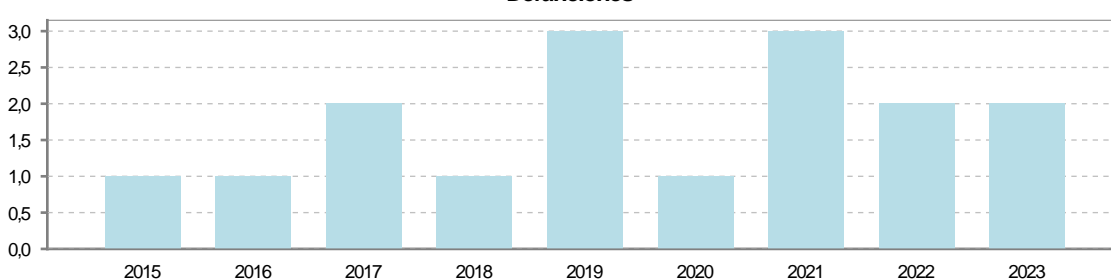
4. Movimiento Natural de la Población

	2018	2019	2020	2021	2022	2023
Nacimientos	3	1		1		1
Defunciones	1	3	1	3	2	2
Matrimonios	1					
Crecimiento vegetativo	2	-2	-1	-2	-2	-1

Nacimientos

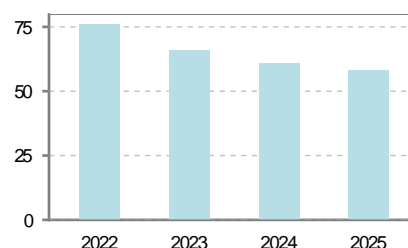


Defunciones

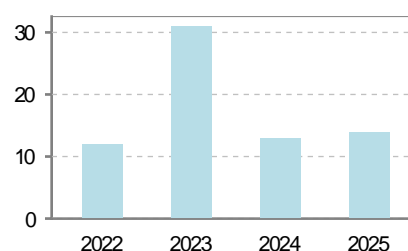


5. Mercado Laboral. (a 31 de marzo)

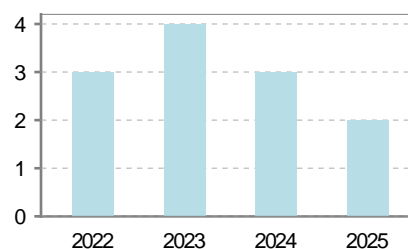
Afiliados	2022	2023	2024	2025
Total	76	66	61	58
R.General y otros	54	45	42	42
Autónomo no agrario	13	13	11	8
Autónomo agrario	9	8	8	8



Contratos	2022	2023	2024	2025
Total	12	31	13	14
Hombres	11	22	9	8
Mujeres	1	9	4	6



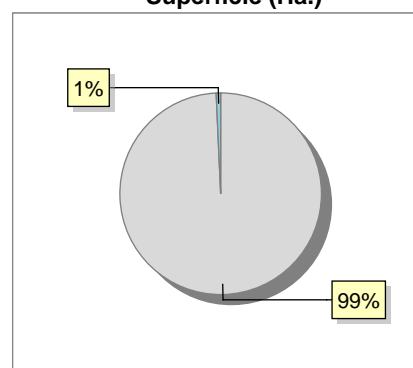
Paro registrado	2022	2023	2024	2025
Total	3	4	3	2
Hombres	1	2	3	2
Mujeres	2	2		



6. Catastro (2024)

Titulares		Unidades Urbanas	
Urbano	411	Industrial	88
Rústico	599	Residencial	230
Urbano/Rústico	832	Terciario y comercial	12
		Equipamiento	3
Unidades Rústicas		Suelo vacante	74
Parcelas	1.610	Edificio Singular	2
Subparcelas	1.906		
Valor Catastral Rústico		Superficie Urbana	
Valor (Miles de Euros)	2.712,99	Superficie edificada	6,44
		Superficie sin edificar	3,26
Valor Catastral Urbano (Miles de Euros)			
Valor catastral del suelo			5.002,63
Valor catastral de la construcción			12.027,34

Superficie (Ha.)



● Superficie rústica (Ha.)
● Superficie urbana (Ha.)

7. Ganadería (2024)

	Cabezas ganaderas	Unidades ganaderas
Aves		
Gallinas		
Pollos		
Bovinos		
Terneros de cebo		
Vacas de carne		
Vacas de ordeño		
Conejas		
Conejas		
Ovinos y Caprinos		
Cabras		
Ovejas		
Porcinos		
Cerdas		
Cerdos de cebo		



8. Distribución General del Terreno -Ha. (2023)

	Total	Regadío	Secano
Total Municipal	1.384	71	1.313
Tierras de cultivo	911	71	840
Barbecho y otras tierras	26	1	25
Cultivos herbáceos	522	30	492
Cultivos leñosos	363	40	323
Aprovechamiento pastos	39		39
Eriales	10		10
Pastizales permanentes	29		29
Prados permanentes			
Prados y pastizales naturales			
Superficie agraria no utilizada	64		64
Baldíos	62		62
Cultivos permanentes	2.		2
Superficies forestales arboladas	310		310
Espartizal			
Monte abierto	5		5
Monte leñoso	138		138
Monte maderable	167		167
Superficie ni agraria ni forestal	60		60
Ríos y lagos	6		6
Superficie no agrícola	51		51
Terreno improductivo	3		3

9. Cultivos herbáceos -Ha. (2023)

	Secano	Regadío	Total
Total cultivos herbáceos	492	30	522
Cereales grano	397	5	402
Leguminosas grano	8	1	9
Patata		2	2
Cultivos industriales	69	18	87
Flores y plantas			
Cultivos forrajeros	18	4	22
Hortalizas			

10. Cultivos leñosos -Ha. (2023)

	Secano	Regadío	Total
Total cultivos leñosos	323	40	363
Cítricos			
Frutales	2	2	4
Viñedo	317	36	353
Olivar	4	1	5
Otros cultivos leñosos		1	1
Viveros			

11. Entidades Financieras

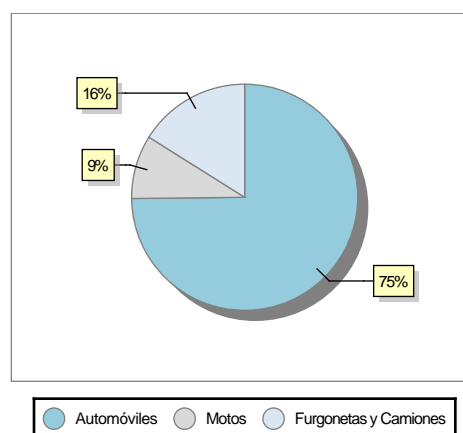
	2022	2023	2024
Entidades financieras de Depósito	0	0	0
Entidades Financieras de Crédito	0	0	0

12. Salud

	2022	2023	2024
Centros de salud	0	0	0
Consultorios	1	1	1
Farmacias	0	0	0
Botiquines	1	1	1

13. Parque de Vehículos

	2020	2021	2022	2023
Total vehículos	127	133	128	143
Automóviles	93	99	96	107
Motos	11	13	11	13
Furgonetas y Camiones	22	21	21	23
Autobuses	0	0	0	0
Tractores industriales	0	0	0	0
Otros vehículos	1	0	0	0



14. Espacios Deportivos

	2024
Campos de tiro	0
Campos de golf	0
Campos de fútbol	0
Rocodromos	0
Pistas de petanca	0
Pistas de padel	0
Pistas de atletismo	0
Piscinas cubiertas	0
Pistas de squash	0
Pistas polideportivas	1
Pistas de tenis	0
Piscinas al aire libre	0
Pabellones polideportivos	0
Pabellones con fronton	0
Frontones	1

15. Turismo (2024)

	Establecimientos	Habitaciones	Plazas
Hoteles	1	9	18
Casas rurales			
Restaurantes	1		64
Hostales			
Pensiones			
Turismo activo			
Agencias de viajes	1		
Apartamentos			
Campings			
Albergues turísticos			
Viviendas de uso turístico	12		
Empresas organizadoras de congresos y reuniones			

16. Conectividad: Banda ancha Fija

Entidad Municipal	Caudal de Bajada	Fibra optica de centralita	Fibra optica hasta el Hogar
Sajazarra	100 Mb	SI	SI

17. Conectividad: Banda ancha Movil

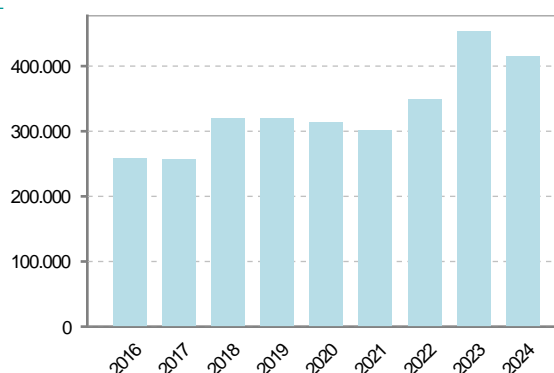
Entidad Municipal	Caudal de Bajada	UMTS
Sajazarra	6 Mb	SI

18. Presupuestos Municipales

Gastos por capitulos

Gastos de Personal	117.792,74
Gastos en Bienes Corrientes y Servicios	139.907,26
Gastos Financieros	100
Transferencias Corrientes	11.500
Inversiones Reales	145.400
Transferencias de Capital	0
Activos Financieros	0
Pasivos Financieros	0

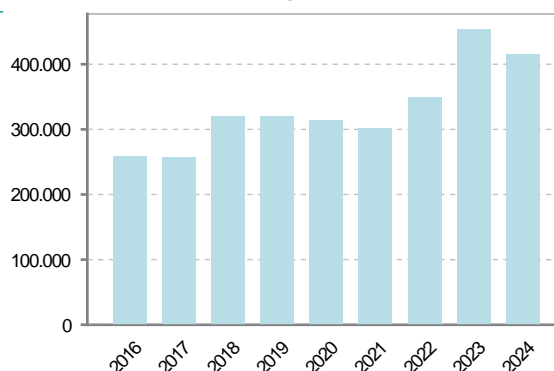
Gastos



Ingresos por capitulos

Impuestos Directos	97.900
Impuestos Indirectos	11.000
Tasas y Otros Ingresos	60.200
Transferencias Corrientes	98.000
Ingresos Patrimoniales	46.800
Enajenacion de Inversiones Reales	0
Transferencias de Capital	100.800
Activos Financieros	0
Pasivos Financieros	0

Ingresos



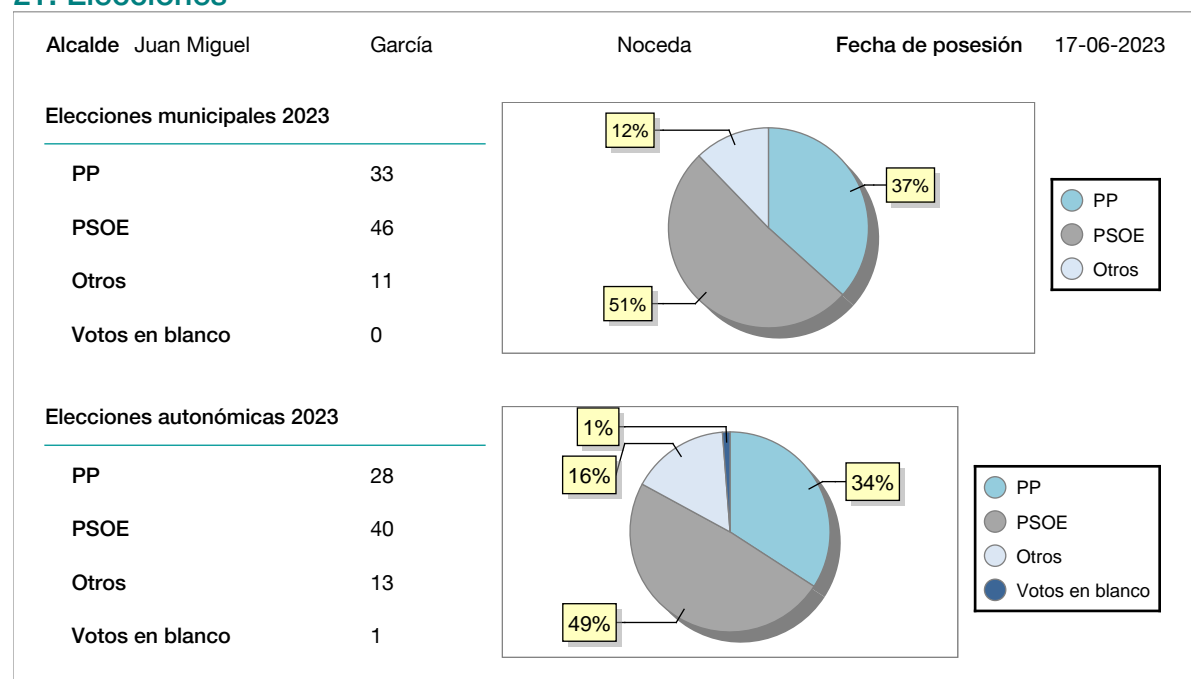
19. Educación - Curso 2024 / 2025 - Centros públicos

Educación Infantil 2º Ciclo, Primaria y Especial		ESO, Bachillerato y Ciclos Formativos	
Institución educativa		Institución educativa	
CRA	Sin centro rural agrupado	Centros	0
Colegios	0	Alumnado	
Alumnado		ESO	0
Alumnos	0	Bachillerato	0
		Ciclos Formativos	0
Alumnos			
<div>SIN DATOS</div>			

20. Educación - Curso 2024 / 2025 - Centros privados

Educación Infantil 2º Ciclo, Primaria y Especial		ESO, Bachillerato y Ciclos Formativos	
Institución educativa		Institución educativa	
Colegios	0	Centros	0
Alumnado		Alumnado	
Alumnos	0	ESO	0
		Bachillerato	0
		Ciclos Formativos	0
Alumnos			
<div>SIN DATOS</div>			

21. Elecciones



22. Renta Media

	2021	2022
Media de la renta por unidad de consumo	18.404	18.878
Renta neta media por hogar	30.316	31.984