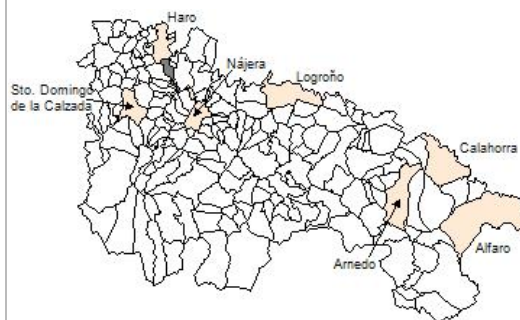


1. Datos Generales

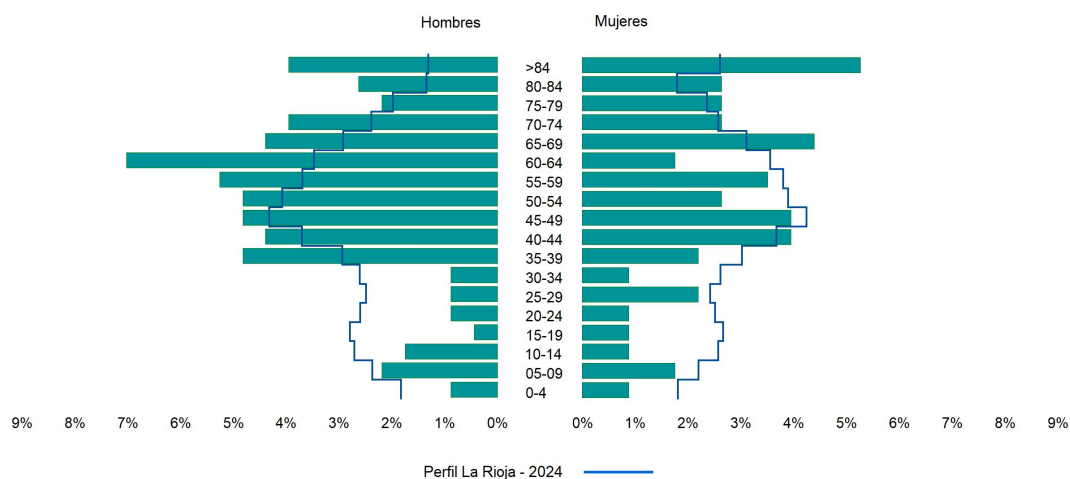
Código INE	26127
Municipio	Rodezno
Partido judicial	Haro
Zona de salud	Haro
Superficie municipal (Km2)	14,3
Altitud máx. del núcleo de población principal (m)	547
Distancia a la capital	45
Número de núcleos	4



2. Evolución Demográfica

Padrón	2022	2023	2024
Total	218	209	228
Hombres	123	119	128
Mujeres	95	90	100
Densidad	15,2	14,6	15,9
Extranjeros	26	27	36

Rodezno - 2024



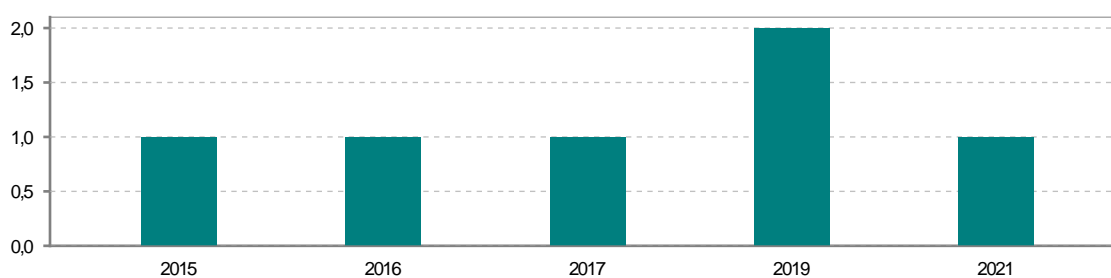
3. Índices y tasas de Población (1/1/2024)

	Rodezno	La Rioja
Ratio de feminidad (Total Mujeres / Total Hombres) x 100	78,12	102,64
Índice de infancia (Pob. de 0 a 14 / Pob. Total) x 100	8,33	13,34
Índice de tendencia (Pob. de 0 a 4 / Pob. de 5 a 9) x 100	44,44	79,34
Índice de juventud (Pob. de 15 a 29 / Pob. total) x 100	6,14	15,32
Índice de longevidad (Pob. > 84 / Pob. > 64) x 100	26,58	17,48
Índice de vejez (Pob. >= 65 / Pob. Total) x 100	34,65	22,12
Tasa de dependencia ((Pob. < 16 + Pob. > 64) / Pob. de 16 a 64) x 100	78,12	57,66
Tasa de reemplazo (Pob. de 20 a 29 / Pob. de 55 a 64) x 100	27,50	68,84
Tasa de maternidad (Pob. de 0 a 4 / Mujeres de 15 a 49) x 100	11,76	17,20
Tasa de residentes extranjeros (Total extranjeros / Pob. Total) x 100	15,79	14,42

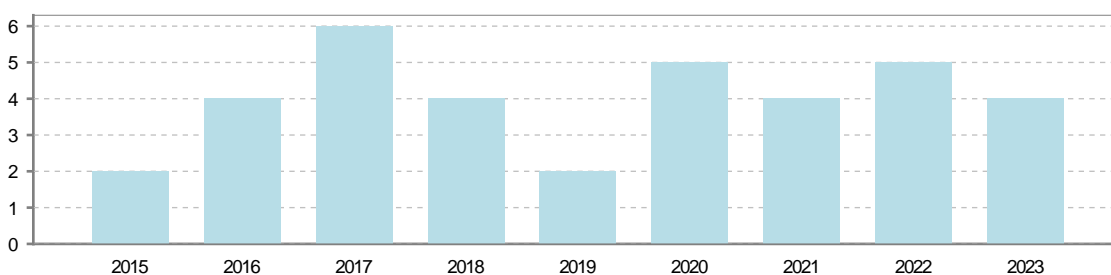
4. Movimiento Natural de la Población

	2018	2019	2020	2021	2022	2023
Nacimientos		2		1		
Defunciones	4	2	5	4	5	4
Matrimonios	1			2	1	1
Crecimiento vegetativo	-4	0	-5	-3	-5	-4

Nacimientos

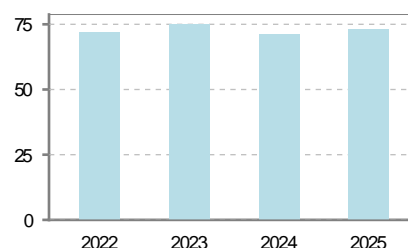


Defunciones

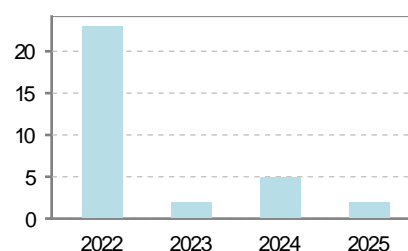


5. Mercado Laboral. (a 31 de marzo)

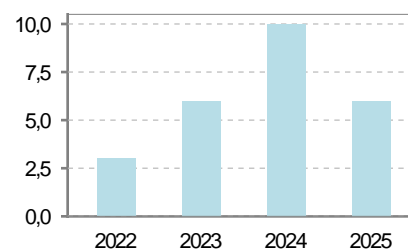
Afiliados	2022	2023	2024	2025
Total	72	75	71	73
R.General y otros	42	45	42	43
Autónomo no agrario	13	13	12	13
Autónomo agrario	17	17	17	17



Contratos	2022	2023	2024	2025
Total	23	2	5	2
Hombres	9	2	2	2
Mujeres	14		3	



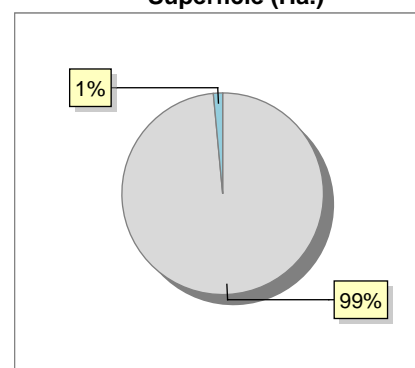
Paro registrado	2022	2023	2024	2025
Total	3	6	10	6
Hombres	2	3	6	3
Mujeres	1	3	4	3



6. Catastro (2024)

Titulares		Unidades Urbanas	
Urbano	707	Industrial	17
Rústico	736	Residencial	363
Urbano/Rústico	1.178	Terciario y comercial	197
		Equipamiento	5
Unidades Rústicas		Suelo vacante	129
Parcelas	1.596	Edificio Singular	3
Subparcelas	1.752		
Valor Catastral Rústico		Superficie Urbana	
Valor (Miles de Euros)	5.810,71	Superficie edificada	12,84
		Superficie sin edificar	8,94
Valor Catastral Urbano (Miles de Euros)			
Valor catastral del suelo			10.417,59
Valor catastral de la construcción			13.332,34

Superficie (Ha.)



● Superficie rústica (Ha.)
● Superficie urbana (Ha.)

7. Ganadería (2024)

	Cabezas ganaderas	Unidades ganaderas
Aves		
Gallinas		
Pollos		
Bovinos		
Terneros de cebo		
Vacas de carne		
Vacas de ordeño		
Conejas		
Conejas		
Ovinos y Caprinos		
Cabras		
Ovejas		
Porcinos		
Cerdas		
Cerdos de cebo		



8. Distribución General del Terreno -Ha. (2023)

	Total	Regadío	Secano
Total Municipal	1.442	731	711
Tierras de cultivo	1.294	728	566
Barbecho y otras tierras	24	5	19
Cultivos herbáceos	712	600	112
Cultivos leñosos	558	123	435
Aprovechamiento pastos	11		11
Eriales	2		2
Pastizales permanentes	9		9
Prados permanentes			
Prados y pastizales naturales			
Superficie agraria no utilizada	15		15
Baldíos	14		14
Cultivos permanentes	1.		1
Superficies forestales arboladas	30	3	27
Espartizal			
Monte abierto			
Monte leñoso	21		21
Monte maderable	9	3	6
Superficie ni agraria ni forestal	92		92
Ríos y lagos	3		3
Superficie no agrícola	87		87
Terreno improductivo	2		2

9. Cultivos herbáceos -Ha. (2023)

	Secano	Regadío	Total
Total cultivos herbáceos	112	600	712
Cereales grano	83	438	521
Leguminosas grano	8	14	22
Patata		37	37
Cultivos industriales	20	50	70
Flores y plantas			
Cultivos forrajeros	1		1
Hortalizas		61	61

10. Cultivos leñosos -Ha. (2023)

	Secano	Regadío	Total
Total cultivos leñosos	435	123	558
Cítricos			
Frutales	2	1	3
Viñedo	432	121	553
Olivar	1		1
Otros cultivos leñosos		1	1
Viveros			

11. Entidades Financieras

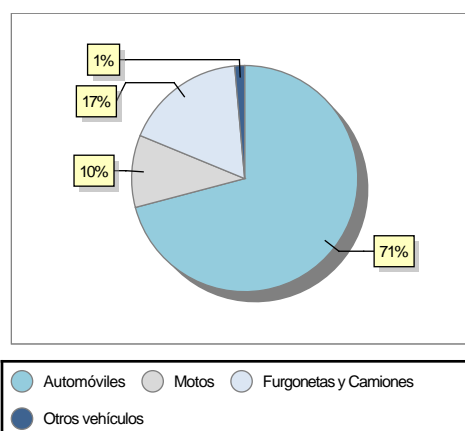
	2022	2023	2024
Entidades financieras de Depósito	0	0	0
Entidades Financieras de Crédito	0	0	0

12. Salud

	2022	2023	2024
Centros de salud	0	0	0
Consultorios	1	1	1
Farmacias	1	1	1
Botiquines	0	0	0

13. Parque de Vehículos

	2020	2021	2022	2023
Total vehículos	221	219	216	213
Automóviles	155	150	152	151
Motos	17	24	22	22
Furgonetas y Camiones	46	43	39	37
Autobuses	0	0	0	0
Tractores industriales	0	0	0	0
Otros vehículos	3	2	3	3



14. Espacios Deportivos

	2024
Campos de tiro	0
Campos de golf	0
Campos de fútbol	0
Rocodromos	0
Pistas de petanca	0
Pistas de padel	0
Pistas de atletismo	0
Piscinas cubiertas	0
Pistas de squash	0
Pistas polideportivas	1
Pistas de tenis	0
Piscinas al aire libre	1
Pabellones polideportivos	0
Pabellones con fronton	0
Frontones	1

15. Turismo (2024)

	Establecimientos	Habitaciones	Plazas
Hoteles			
Casas rurales	1	6	12
Restaurantes	2		134
Hostales			
Pensiones			
Turismo activo			
Agencias de viajes			
Apartamentos			
Campings			
Albergues turísticos			
Viviendas de uso turístico	3		
Empresas organizadoras de congresos y reuniones			

16. Conectividad: Banda ancha Fija

Entidad Municipal	Caudal de Bajada	Fibra optica de centralita	Fibra optica hasta el Hogar
Rodezno	30 Mb	SI	NO

17. Conectividad: Banda ancha Movil

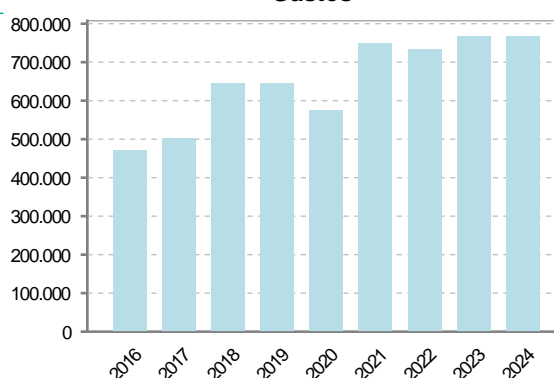
Entidad Municipal	Caudal de Bajada	UMTS
Rodezno	6 Mb	SI

18. Presupuestos Municipales

Gastos por capitulos

Gastos de Personal	153.828,3
Gastos en Bienes Corrientes y Servicios	206.229,1
Gastos Financieros	3.000
Transferencias Corrientes	0
Inversiones Reales	405.890,1
Transferencias de Capital	0
Activos Financieros	0
Pasivos Financieros	0

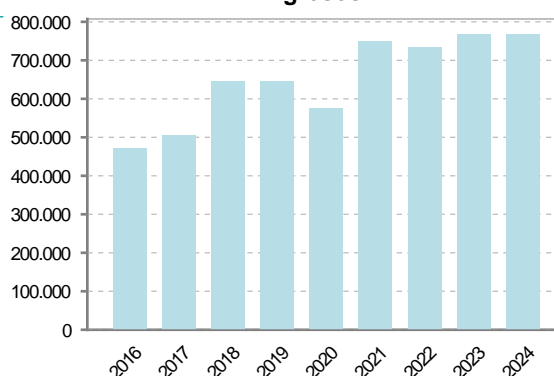
Gastos



Ingresos por capitulos

Impuestos Directos	163.575,79
Impuestos Indirectos	5.000
Tasas y Otros Ingresos	94.936,06
Transferencias Corrientes	155.101,96
Ingresos Patrimoniales	2.357,25
Enajenacion de Inversiones Reales	8.080,22
Transferencias de Capital	339.896,22
Activos Financieros	0
Pasivos Financieros	0

Ingresos



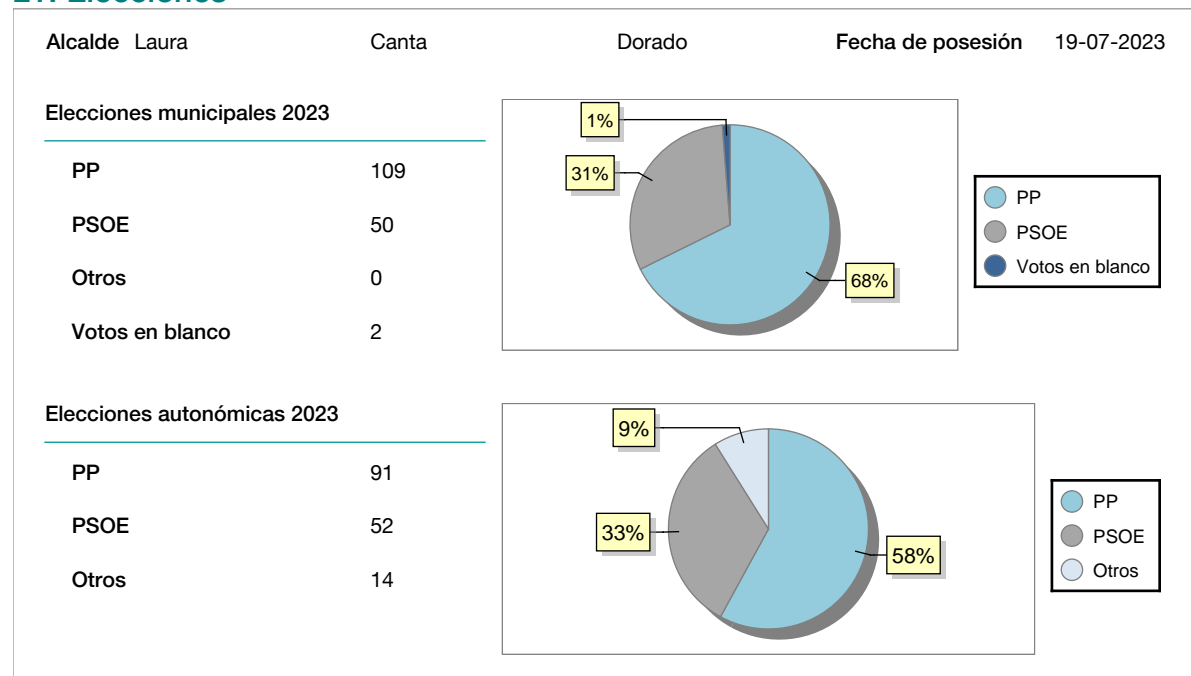
19. Educación - Curso 2024 / 2025 - Centros públicos

Educación Infantil 2º Ciclo, Primaria y Especial		ESO, Bachillerato y Ciclos Formativos	
Institución educativa		Institución educativa	
CRA	Sin centro rural agrupado	Centros	0
Colegios	0	Alumnado	
Alumnado		ESO	0
Alumnos	0	Bachillerato	0
		Ciclos Formativos	0
Alumnos			
SIN DATOS			

20. Educación - Curso 2024 / 2025 - Centros privados

Educación Infantil 2º Ciclo, Primaria y Especial		ESO, Bachillerato y Ciclos Formativos	
Institución educativa		Institución educativa	
Colegios	0	Centros	0
Alumnado		Alumnado	
Alumnos	0	ESO	0
		Bachillerato	0
		Ciclos Formativos	0
Alumnos			
SIN DATOS			

21. Elecciones



22. Renta Media

	2021	2022
Media de la renta por unidad de consumo	18.452	19.357
Renta neta media por hogar	27.835	29.224