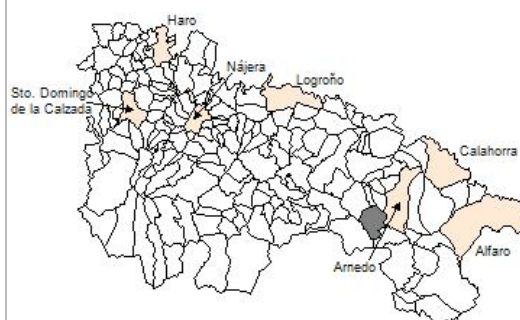


1. Datos Generales

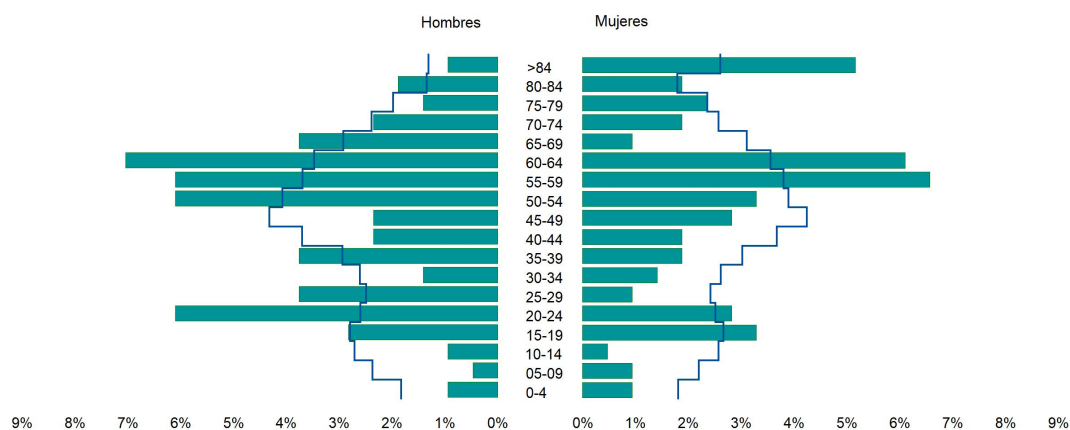
Código INE	26119
Municipio	Préjano
Partido judicial	Calahorra
Zona de salud	Arnedo
Superficie municipal (Km2)	42,4
Altitud máx. del núcleo de población principal (m)	708
Distancia a la capital	60
Número de núcleos	2



2. Evolución Demográfica

Padrón	2022	2023	2024
Total	206	213	220
Hombres	114	116	121
Mujeres	92	97	99
Densidad	4,9	5,0	5,2
Extranjeros	19	19	22

Préjano - 2024



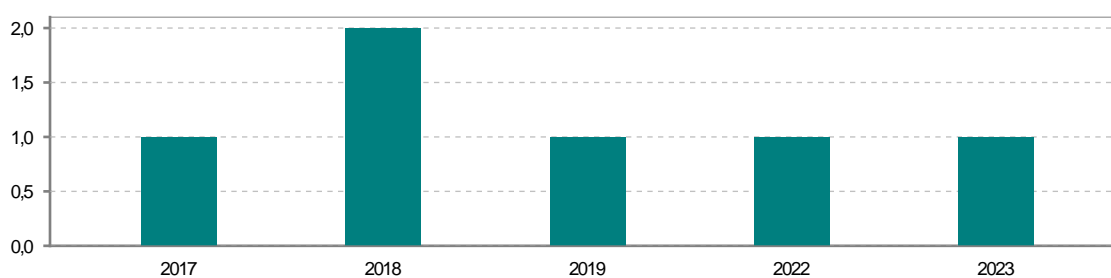
3. Índices y tasas de Población (1/1/2024)

	Préjano	La Rioja
Ratio de feminidad (Total Mujeres / Total Hombres) x 100	81,82	102,64
Índice de infancia (Pob. de 0 a 14 / Pob. Total) x 100	5,00	13,34
Índice de tendencia (Pob. de 0 a 4 / Pob. de 5 a 9) x 100	75,00	79,34
Índice de juventud (Pob. de 15 a 29 / Pob. total) x 100	20,91	15,32
Índice de longevidad (Pob. > 84 / Pob. > 64) x 100	30,19	17,48
Índice de vejez (Pob. >= 65 / Pob. Total) x 100	24,09	22,12
Tasa de dependencia ((Pob. < 16 + Pob. > 64) / Pob. de 16 a 64) x 100	41,03	57,66
Tasa de reemplazo (Pob. de 20 a 29 / Pob. de 55 a 64) x 100	65,38	68,84
Tasa de maternidad (Pob. de 0 a 4 / Mujeres de 15 a 49) x 100	9,68	17,20
Tasa de residentes extranjeros (Total extranjeros / Pob. Total) x 100	10,00	14,42

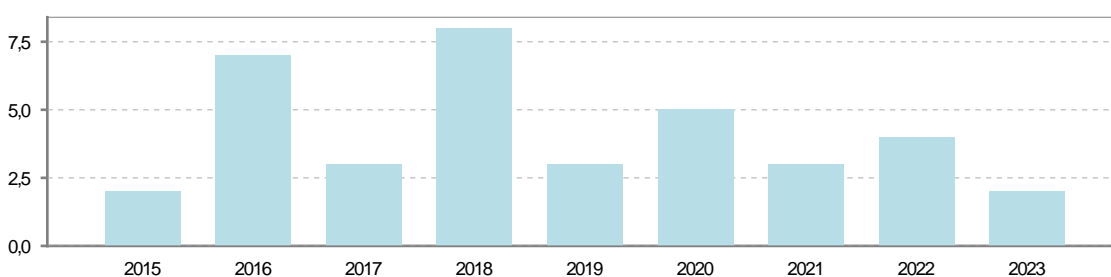
4. Movimiento Natural de la Población

	2018	2019	2020	2021	2022	2023
Nacimientos	2	1			1	1
Defunciones	8	3	5	3	4	2
Matrimonios	1	1		2		
Crecimiento vegetativo	-6	-2	-5	-3	-3	-1

Nacimientos

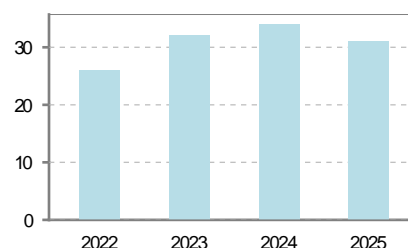


Defunciones

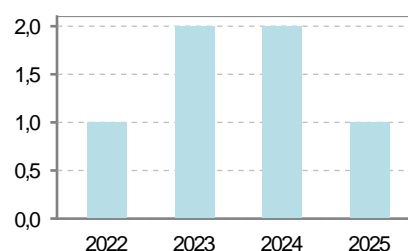


5. Mercado Laboral. (a 31 de marzo)

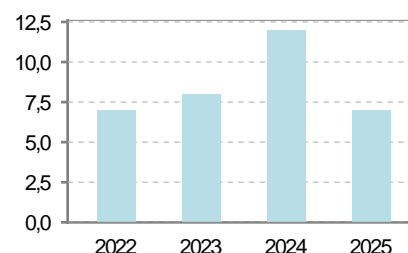
Afiliados	2022	2023	2024	2025
Total	26	32	34	31
R.General y otros	8	11	10	9
Autónomo no agrario	17	20	23	21
Autónomo agrario	1	1	1	1



Contratos	2022	2023	2024	2025
Total	1	2	2	1
Hombres	1	2	2	1
Mujeres				



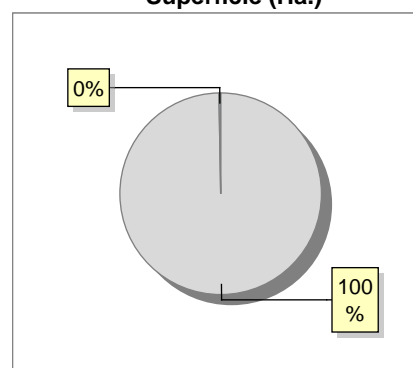
Paro registrado	2022	2023	2024	2025
Total	7	8	12	7
Hombres	4	3	5	3
Mujeres	3	5	7	4



6. Catastro (2024)

Titulares		Unidades Urbanas	
Urbano	482	Industrial	188
Rústico	868	Residencial	273
Urbano/Rústico	1.079	Terciario y comercial	17
		Equipamiento	5
Unidades Rústicas		Suelo vacante	156
Parcelas	7.483	Edificio Singular	1
Subparcelas	7.707		
Valor Catastral Rústico		Superficie Urbana	
Valor (Miles de Euros)	1.519,61	Superficie edificada	6,78
		Superficie sin edificar	5,01
Valor Catastral Urbano (Miles de Euros)			
Valor catastral del suelo	4.648,34		
Valor catastral de la construcción	9.861,41		

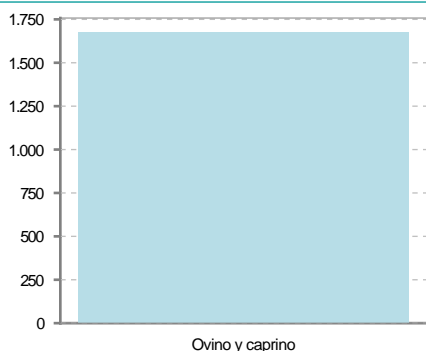
Superficie (Ha.)



● Superficie rústica (Ha.)
● Superficie urbana (Ha.)

7. Ganadería (2024)

	Cabezas ganaderas	Unidades ganaderas
Aves		
Gallinas		
Pollos		
Bovinos		
Terneros de cebo		
Vacas de carne		
Vacas de ordeño		
Conejas		
Conejas		
Ovinos y Caprinos	1.674	251,10
Cabras	304	45,60
Ovejas	1.370	205,50
Porcinos		
Cerdas		
Cerdos de cebo		



8. Distribución General del Terreno -Ha. (2023)

	Total	Regadío	Secano
Total Municipal	4.215	38	4.177
Tierras de cultivo	268	37	231
Barbecho y otras tierras	30	1	29
Cultivos herbáceos	11	7	4
Cultivos leñosos	227	29	198
Aprovechamiento pastos	575		575
Eriales	98		98
Pastizales permanentes	477		477
Prados permanentes			
Prados y pastizales naturales			
Superficie agraria no utilizada	207	1	206
Baldíos	96		96
Cultivos permanentes	111	1	110
Superficies forestales arboladas	3.073		3.073
Espartizal			
Monte abierto			
Monte leñoso	2.173		2.173
Monte maderable	900		900
Superficie ni agraria ni forestal	92		92
Ríos y lagos	20		20
Superficie no agrícola	42		42
Terreno improductivo	30		30

9. Cultivos herbáceos -Ha. (2023)

	Secano	Regadío	Total
Total cultivos herbáceos	4	7	11
Cereales grano			
Leguminosas grano			
Patata			
Cultivos industriales			
Flores y plantas			
Cultivos forrajeros	4	2	6
Hortalizas		5	5

10. Cultivos leñosos -Ha. (2023)

	Secano	Regadío	Total
Total cultivos leñosos	198	29	227
Cítricos			
Frutales	120	9	129
Viñedo	16		16
Olivar	59	16	75
Otros cultivos leñosos	3	4	7
Viveros			

11. Entidades Financieras

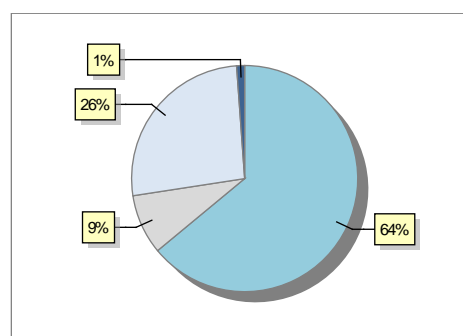
	2022	2023	2024
Entidades financieras de Depósito	0	0	0
Entidades Financieras de Crédito	0	0	0

12. Salud

	2022	2023	2024
Centros de salud	0	0	0
Consultorios	1	1	1
Farmacias	1	1	1
Botiquines	0	0	0

13. Parque de Vehículos

	2020	2021	2022	2023
Total vehículos	174	175	175	175
Automóviles	108	113	113	112
Motos	16	15	16	15
Furgonetas y Camiones	48	45	44	46
Autobuses	0	0	0	0
Tractores industriales	0	0	0	0
Otros vehículos	2	2	2	2



14. Espacios Deportivos

	2024
Campos de tiro	0
Campos de golf	0
Campos de fútbol	0
Rocodromos	0
Pistas de petanca	0
Pistas de padel	0
Pistas de atletismo	0
Piscinas cubiertas	0
Pistas de squash	0
Pistas polideportivas	1
Pistas de tenis	0
Piscinas al aire libre	0
Pabellones polideportivos	0
Pabellones con fronton	0
Frontones	1

15. Turismo (2024)

	Establecimientos	Habitaciones	Plazas
Hoteles			
Casas rurales			
Restaurantes	1		50
Hostales			
Pensiones			
Turismo activo			
Agencias de viajes			
Apartamentos			
Campings			
Albergues turísticos			
Viviendas de uso turístico	2		
Empresas organizadoras de congresos y reuniones			

16. Conectividad: Banda ancha Fija

Entidad Municipal	Caudal de Bajada	Fibra optica de centralita	Fibra optica hasta el Hogar
Préjano	30 Mb	SI	NO

17. Conectividad: Banda ancha Movil

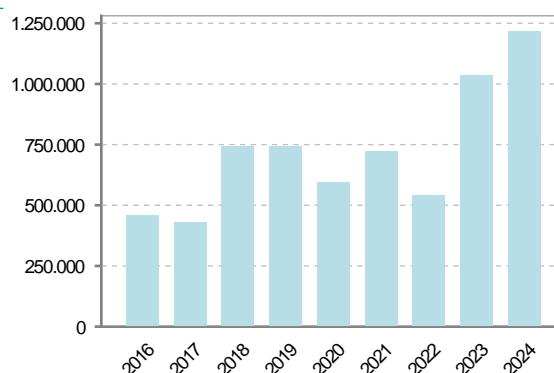
Entidad Municipal	Caudal de Bajada	UMTS
Préjano	6 Mb	SI

18. Presupuestos Municipales

Gastos por capitulos

Gastos de Personal	123.400
Gastos en Bienes Corrientes y Servicios	206.300
Gastos Financieros	1.000
Transferencias Corrientes	8.800
Inversiones Reales	880.000
Transferencias de Capital	0
Activos Financieros	0
Pasivos Financieros	0

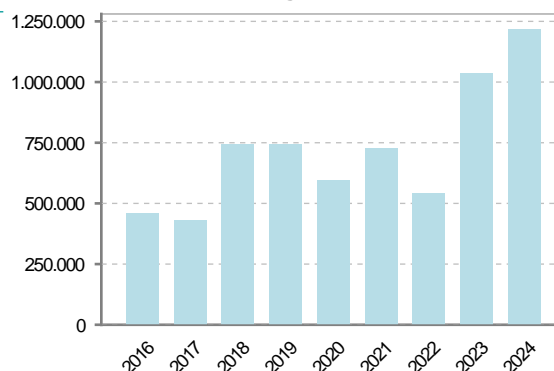
Gastos



Ingresos por capitulos

Impuestos Directos	199.000
Impuestos Indirectos	7.000
Tasas y Otros Ingresos	83.000
Transferencias Corrientes	112.000
Ingresos Patrimoniales	71.500
Enajenacion de Inversiones Reales	0
Transferencias de Capital	747.000
Activos Financieros	0
Pasivos Financieros	0

Ingresos



19. Educación - Curso 2024 / 2025 - Centros públicos

Educación Infantil 2º Ciclo, Primaria y Especial

Institución educativa

CRA	CRA Alto Cidacos
Colegios	1

Alumnado

Alumnos	7
---------	---

ESO, Bachillerato y Ciclos Formativos

Institución educativa

Centros	0
---------	---

Alumnado

ESO	0
Bachillerato	0
Ciclos Formativos	0

Alumnos



● Alumnos de infantil, primaria y educación especial

20. Educación - Curso 2024 / 2025 - Centros privados

Educación Infantil 2º Ciclo, Primaria y Especial

Institución educativa

Colegios	0
----------	---

Alumnado

Alumnos	0
---------	---

ESO, Bachillerato y Ciclos Formativos

Institución educativa

Centros	0
---------	---

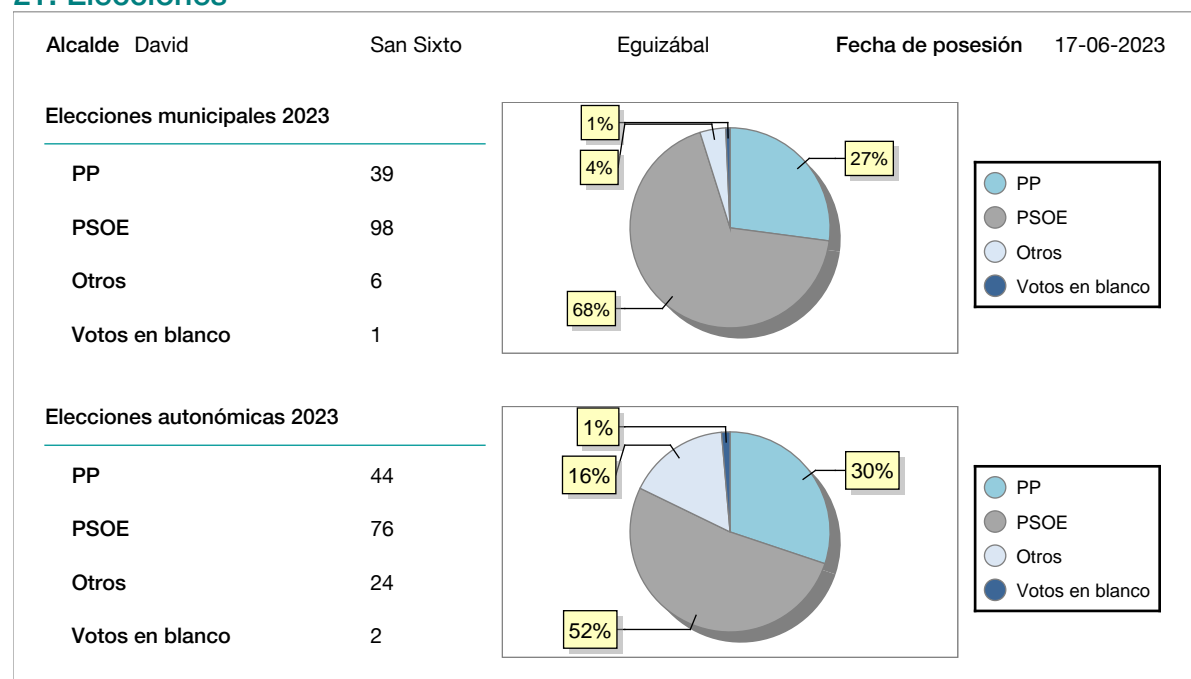
Alumnado

ESO	0
Bachillerato	0
Ciclos Formativos	0

Alumnos

SIN DATOS

21. Elecciones



22. Renta Media

	2021	2022
Media de la renta por unidad de consumo	17.947	20.493
Renta neta media por hogar	27.566	31.791