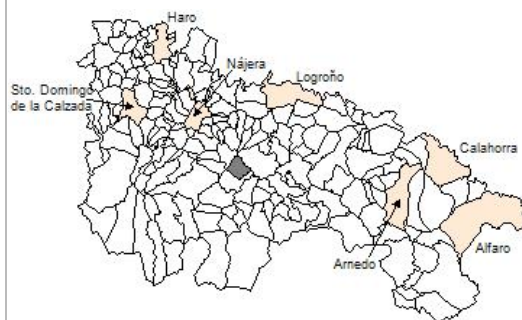


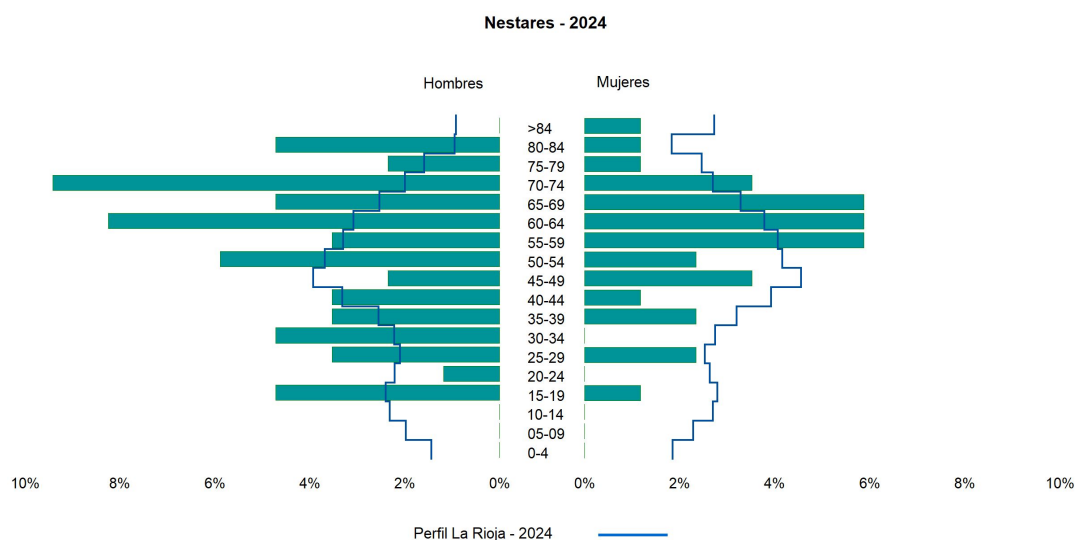
## 1. Datos Generales

Código INE	26106
Municipio	Nestares
Partido judicial	Logroño
Zona de salud	Torrecilla en Cameros
Superficie municipal (Km2)	21,61
Altitud máx. del núcleo de población principal (m)	860
Distancia a la capital	30
Número de núcleos	2



## 2. Evolución Demográfica

Padrón	2022	2023	2024
Total	87	83	85
Hombres	50	50	53
Mujeres	37	33	32
Densidad	4,0	3,8	3,9
Extranjeros	1	1	1



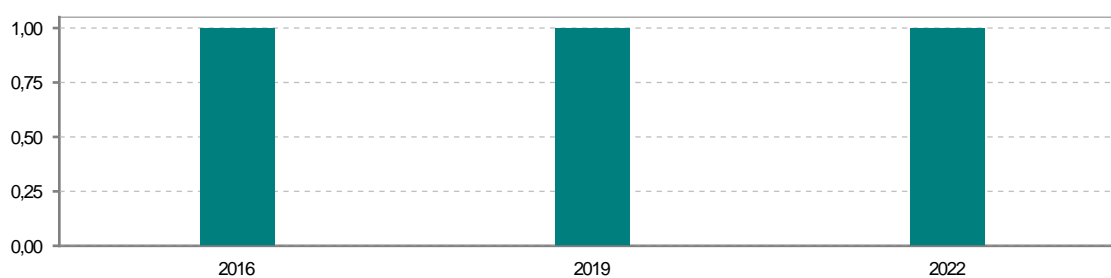
### 3. Índices y tasas de Población (1/1/2024)

	Nestares	La Rioja
Ratio de feminidad (Total Mujeres / Total Hombres) x 100	60,38	102,64
Índice de infancia (Pob. de 0 a 14 / Pob. Total) x 100		13,34
Índice de tendencia (Pob. de 0 a 4 / Pob. de 5 a 9) x 100		79,34
Índice de juventud (Pob. de 15 a 29 / Pob. total) x 100	12,94	15,32
Índice de longevidad (Pob. > 84 / Pob. > 64) x 100	3,45	17,48
Índice de vejez (Pob. >= 65 / Pob. Total) x 100	34,12	22,12
Tasa de dependencia ((Pob. < 16 + Pob. > 64) / Pob. de 16 a 64) x 100	57,41	57,66
Tasa de reemplazo (Pob. de 20 a 29 / Pob. de 55 a 64) x 100	30,00	68,84
Tasa de maternidad (Pob. de 0 a 4 / Mujeres de 15 a 49) x 100		17,20
Tasa de residentes extranjeros (Total extranjeros / Pob. Total) x 100	1,18	14,42

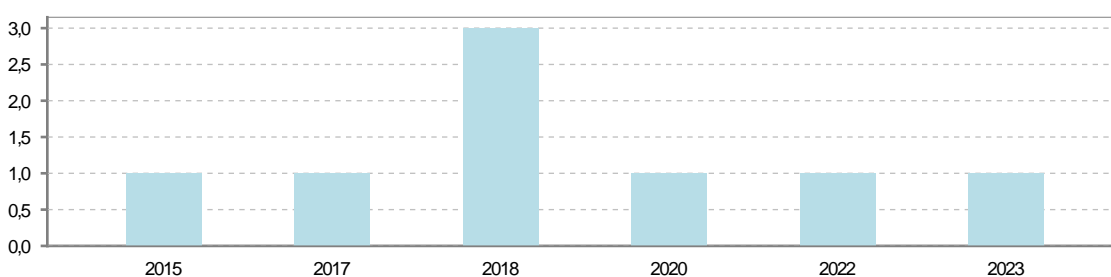
### 4. Movimiento Natural de la Población

	2018	2019	2020	2021	2022	2023
Nacimientos		1			1	
Defunciones	3		1		1	1
Matrimonios						1
Crecimiento vegetativo	-3	1	-1		0	-1

**Nacimientos**

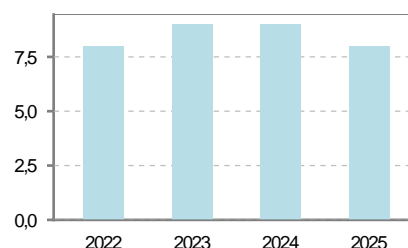


**Defunciones**

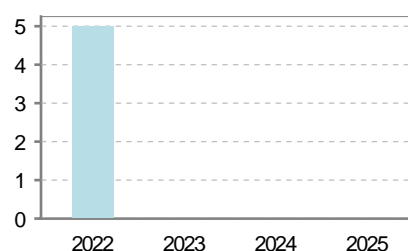


## 5. Mercado Laboral. (a 31 de marzo)

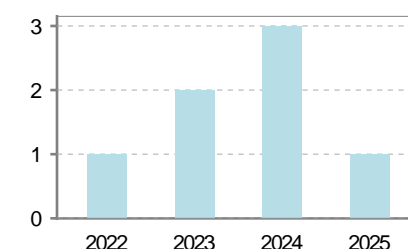
Afiliados	2022	2023	2024	2025
Total	8	9	9	8
R.General y otros	1	2	1	1
Autónomo no agrario	4	4	5	4
Autónomo agrario	3	3	3	3



Contratos	2022	2023	2024	2025
Total	5			
Hombres	1			
Mujeres	4			



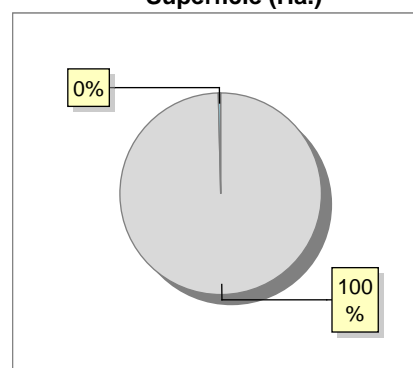
Paro registrado	2022	2023	2024	2025
Total	1	2	3	1
Hombres	1	1	2	1
Mujeres		1	1	



## 6. Catastro (2024)

Titulares		Unidades Urbanas	
Urbano	197	Industrial	29
Rústico	256	Residencial	85
Urbano/Rústico	373	Terciario y comercial	1
Unidades Rústicas		Equipamiento	6
Parcelas	736	Suelo vacante	64
Subparcelas	909	Edificio Singular	1
Valor Catastral Rústico		Superficie Urbana	
Valor (Miles de Euros)	355,47	Superficie edificada	4,24
		Superficie sin edificar	3,89
Valor Catastral Urbano (Miles de Euros)			
Valor catastral del suelo	1.912,49		
Valor catastral de la construcción	3.343,69		

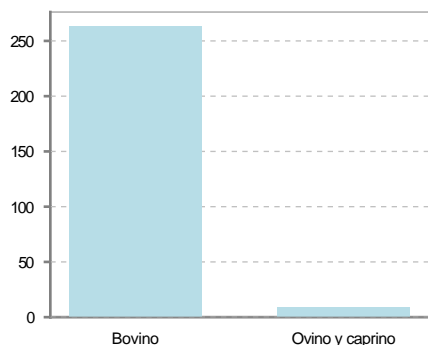
**Superficie (Ha.)**



● Superficie rústica (Ha.)  
● Superficie urbana (Ha.)

## 7. Ganadería (2024)

	Cabezas ganaderas	Unidades ganaderas
<b>Aves</b>		
Gallinas		
Pollos		
<b>Bovinos</b>	263	253,40
Terneros de cebo	24	14,40
Vacas de carne	239	239,00
Vacas de ordeño		
<b>Conejas</b>		
Conejas		
<b>Ovinos y Caprinos</b>	9	1,35
Cabras		
Ovejas	9	1,35
<b>Porcinos</b>		
Cerdas		
Cerdos de cebo		



## 8. Distribución General del Terreno -Ha. (2023)

	Total	Regadío	Secano
<b>Total Municipal</b>	2.161	21	2.140
<b>Tierras de cultivo</b>	43	10	33
Barbecho y otras tierras	1		1
Cultivos herbáceos	36	7	29
Cultivos leñosos	6	3	3
<b>Aprovechamiento pastos</b>	224		224
Eriales	7		7
Pastizales permanentes	217		217
Prados permanentes			
Prados y pastizales naturales			
<b>Superficie agraria no utilizada</b>	10		10
Baldíos	10		10
Cultivos permanentes	..		
<b>Superficies forestales arboladas</b>	1.838	11	1.827
Espartizal			
Monte abierto	8		8
Monte leñoso	539		539
Monte maderable	1.291	11	1.280
<b>Superficie ni agraria ni forestal</b>	46		46
Ríos y lagos	6		6
Superficie no agrícola	28		28
Terreno improductivo	12		12

## 9. Cultivos herbáceos -Ha. (2023)

	Secano	Regadío	Total
<b>Total cultivos herbáceos</b>	29	7	36
Cereales grano	16	1	17
Leguminosas grano			
Patata			
Cultivos industriales			
Flores y plantas			
Cultivos forrajeros	13	5	18
Hortalizas		1	1

## 10. Cultivos leñosos -Ha. (2023)

	Secano	Regadío	Total
<b>Total cultivos leñosos</b>	3	3	6
Cítricos			
Frutales	3	2	5
Viñedo			
Olivar			
Otros cultivos leñosos		1	1
Viveros			

## 11. Entidades Financieras

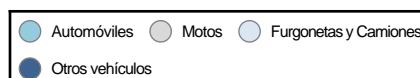
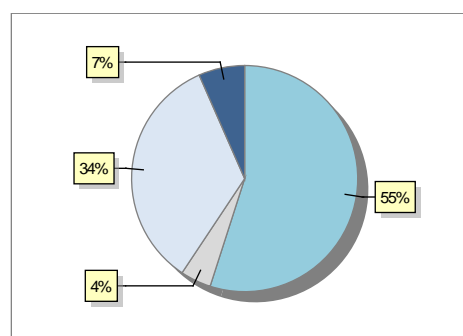
	2022	2023	2024
Entidades financieras de Depósito	0	0	0
Entidades Financieras de Crédito	0	0	0

## 12. Salud

	2022	2023	2024
Centros de salud	0	0	0
Consultorios	1	1	1
Farmacias	0	0	0
Botiquines	0	0	0

## 13. Parque de Vehículos

	2020	2021	2022	2023
Total vehículos	80	84	86	91
Automóviles	48	51	51	50
Motos	5	4	4	4
Furgonetas y Camiones	23	25	27	31
Autobuses	0	0	0	0
Tractores industriales	0	0	0	0
Otros vehículos	4	4	4	6



## 14. Espacios Deportivos

	2024
Campos de tiro	0
Campos de golf	0
Campos de fútbol	0
Rocodromos	0
Pistas de petanca	0
Pistas de padel	0
Pistas de atletismo	0
Piscinas cubiertas	0
Pistas de squash	0
Pistas polideportivas	0
Pistas de tenis	0
Piscinas al aire libre	0
Pabellones polideportivos	0
Pabellones con fronton	0
Frontones	1

## 15. Turismo (2024)

	Establecimientos	Habitaciones	Plazas
Hoteles			
Casas rurales			
Restaurantes			
Hostales			
Pensiones			
Turismo activo			
Agencias de viajes			
Apartamentos			
Campings			
Albergues turísticos			
Viviendas de uso turístico			
Empresas organizadoras de congresos y reuniones			

## 16. Conectividad: Banda ancha Fija

Entidad Municipal	Caudal de Bajada	Fibra optica de centralita	Fibra optica hasta el Hogar
Nestares	<1Mb	NO	NO

## 17. Conectividad: Banda ancha Movil

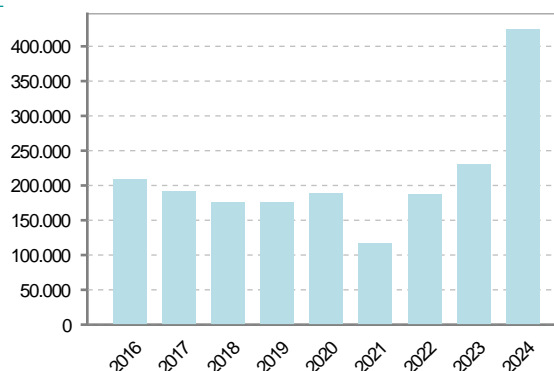
Entidad Municipal	Caudal de Bajada	UMTS
Nestares		NO

## 18. Presupuestos Municipales

### Gastos por capitulos

Gastos de Personal	42.000
Gastos en Bienes Corrientes y Servicios	119.100
Gastos Financieros	300
Transferencias Corrientes	33.000
Inversiones Reales	231.000
Transferencias de Capital	0
Activos Financieros	0
Pasivos Financieros	0

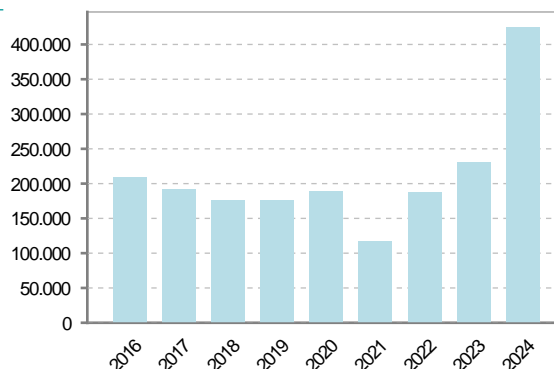
### Gastos



### Ingresos por capitulos

Impuestos Directos	37.320
Impuestos Indirectos	15.000
Tasas y Otros Ingresos	13.850
Transferencias Corrientes	18.000
Ingresos Patrimoniales	140.000
Enajenacion de Inversiones Reales	0
Transferencias de Capital	201.230
Activos Financieros	0
Pasivos Financieros	0

### Ingresos



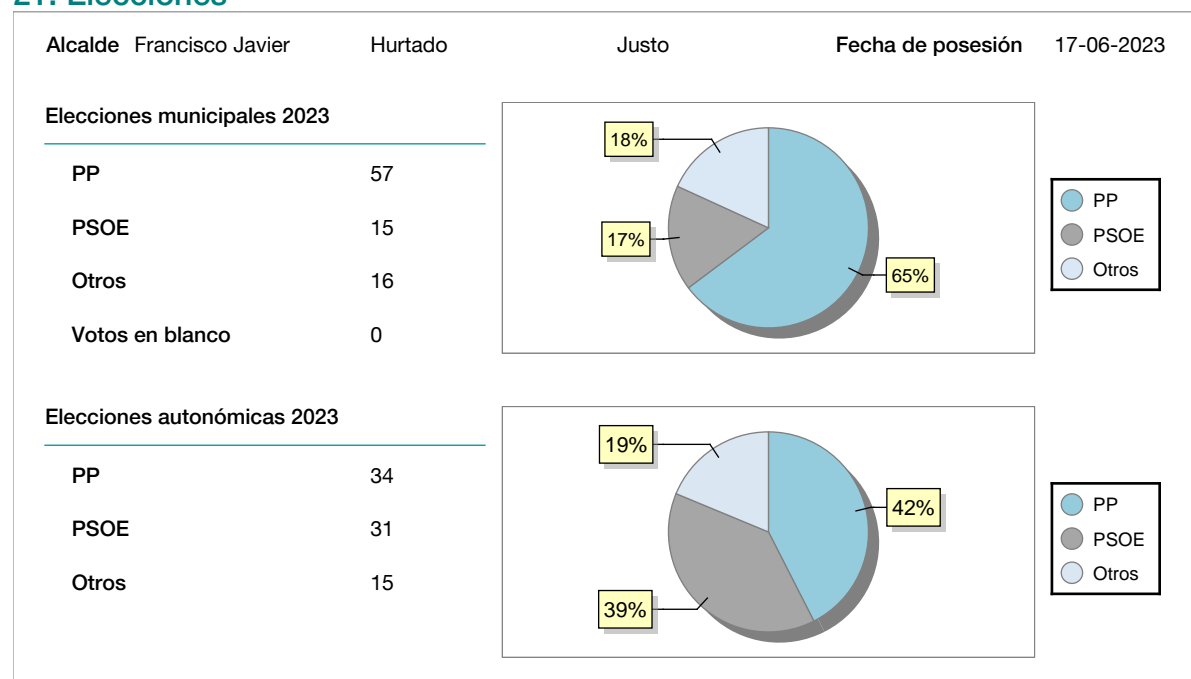
## 19. Educación - Curso 2024 / 2025 - Centros públicos

Educación Infantil 2º Ciclo, Primaria y Especial		ESO, Bachillerato y Ciclos Formativos	
Institución educativa		Institución educativa	
CRA	Sin centro rural agrupado	Centros	0
Colegios	0	<b>Alumnado</b>	
<b>Alumnado</b>		ESO	0
Alumnos	0	Bachillerato	0
		Ciclos Formativos	0
<b>Alumnos</b>			
SIN DATOS			

## 20. Educación - Curso 2024 / 2025 - Centros privados

Educación Infantil 2º Ciclo, Primaria y Especial		ESO, Bachillerato y Ciclos Formativos	
Institución educativa		Institución educativa	
Colegios	0	Centros	0
<b>Alumnado</b>		<b>Alumnado</b>	
Alumnos	0	ESO	0
		Bachillerato	0
		Ciclos Formativos	0
<b>Alumnos</b>			
SIN DATOS			

## 21. Elecciones



## 22. Renta Media

	2021	2022
<b>Media de la renta por unidad de consumo</b>		
Renta neta media por hogar	27.693	29.466