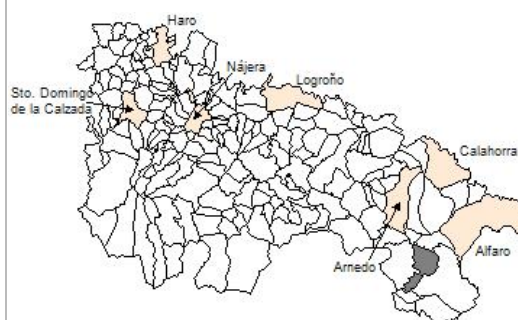


## 1. Datos Generales

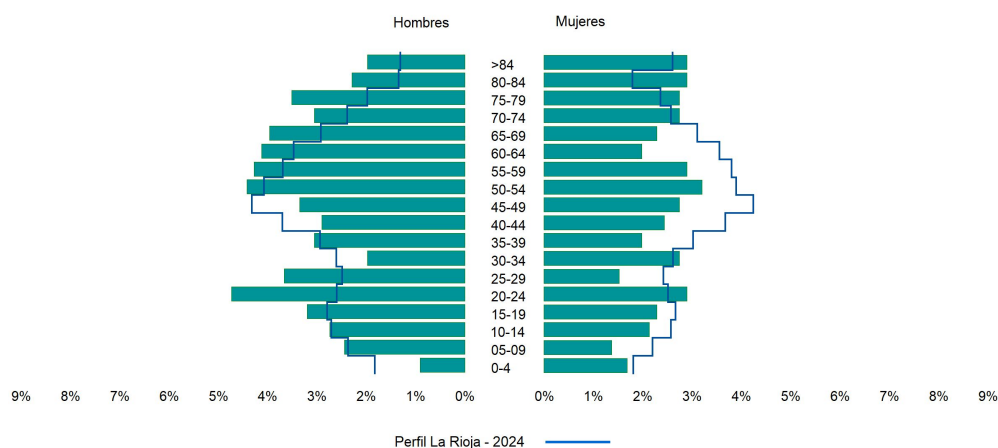
Código INE	26080
Municipio	Igea
Partido judicial	Calahorra
Zona de salud	Cervera del Río Alhama
Superficie municipal (Km2)	54,25
Altitud máx. del núcleo de población principal (m)	546
Distancia a la capital	87
Número de núcleos	2



## 2. Evolución Demográfica

Padrón	2022	2023	2024
Total	635	652	656
Hombres	355	367	371
Mujeres	280	285	285
Densidad	11,7	12,0	12,1
Extranjeros	153	169	186

Igea - 2024



Perfil La Rioja - 2024

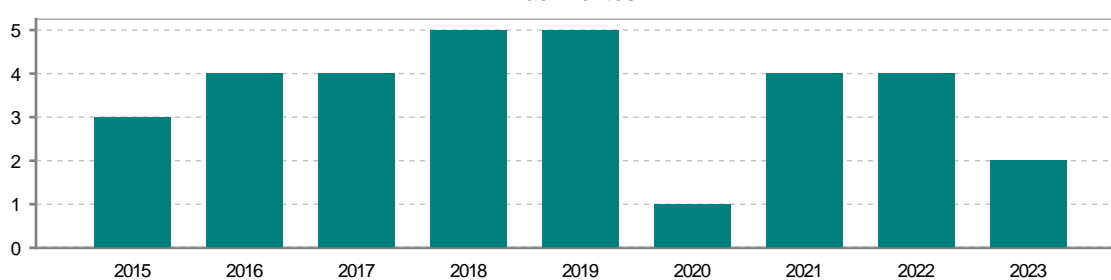
### 3. Índices y tasas de Población (1/1/2024)

	Igea	La Rioja
Ratio de feminidad (Total Mujeres / Total Hombres) x 100	76,82	102,64
Índice de infancia (Pob. de 0 a 14 / Pob. Total) x 100	11,28	13,34
Índice de tendencia (Pob. de 0 a 4 / Pob. de 5 a 9) x 100	68,00	79,34
Índice de juventud (Pob. de 15 a 29 / Pob. total) x 100	18,29	15,32
Índice de longevidad (Pob. > 84 / Pob. > 64) x 100	17,20	17,48
Índice de vejez (Pob. >= 65 / Pob. Total) x 100	28,35	22,12
Tasa de dependencia ((Pob. < 16 + Pob. > 64) / Pob. de 16 a 64) x 100	67,35	57,66
Tasa de reemplazo (Pob. de 20 a 29 / Pob. de 55 a 64) x 100	96,55	68,84
Tasa de maternidad (Pob. de 0 a 4 / Mujeres de 15 a 49) x 100	15,60	17,20
Tasa de residentes extranjeros (Total extranjeros / Pob. Total) x 100	28,35	14,42

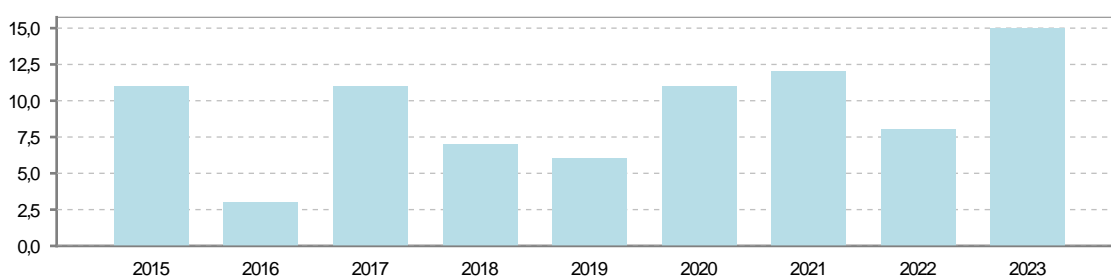
### 4. Movimiento Natural de la Población

	2018	2019	2020	2021	2022	2023
Nacimientos	5	5	1	4	4	2
Defunciones	7	6	11	12	8	15
Matrimonios		1	1			
Crecimiento vegetativo	-2	-1	-10	-8	-4	-13

**Nacimientos**

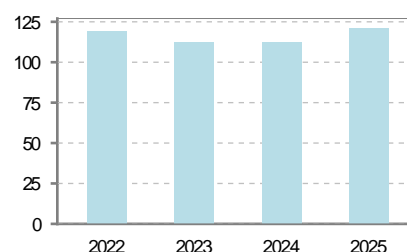


**Defunciones**

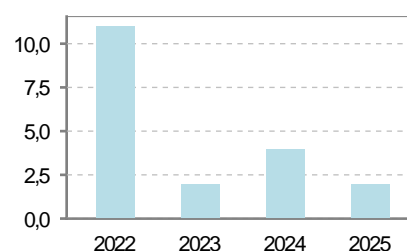


## 5. Mercado Laboral. (a 31 de marzo)

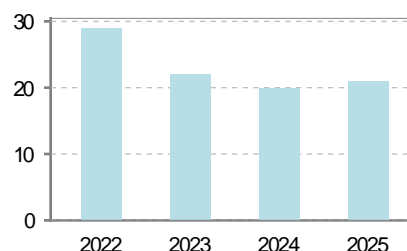
Afiliados	2022	2023	2024	2025
Total	119	112	112	121
R.General y otros	59	54	51	59
Autónomo no agrario	42	39	41	42
Autónomo agrario	18	19	20	20



Contratos	2022	2023	2024	2025
Total	11	2	4	2
Hombres	10	1	4	1
Mujeres	1	1		1



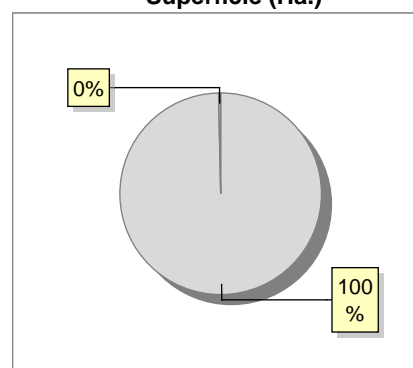
Paro registrado	2022	2023	2024	2025
Total	29	22	20	21
Hombres	16	14	8	8
Mujeres	13	8	12	13



## 6. Catastro (2024)

Titulares		Unidades Urbanas	
Urbano	1.012	Industrial	246
Rústico	1.712	Residencial	604
Urbano/Rústico	2.160	Terciario y comercial	47
		Equipamiento	8
Unidades Rústicas		Suelo vacante	200
Parcelas	8.006	Edificio Singular	0
Subparcelas	10.010		
Valor Catastral Rústico		Superficie Urbana	
Valor (Miles de Euros)	5.046,51	Superficie edificada	11,74
		Superficie sin edificar	6,32
Valor Catastral Urbano (Miles de Euros)			
Valor catastral del suelo			13.151,56
Valor catastral de la construcción			19.477,36

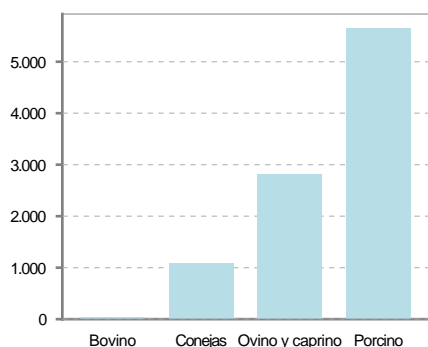
Superficie (Ha.)



● Superficie rústica (Ha.)  
● Superficie urbana (Ha.)

## 7. Ganadería (2024)

	Cabezas ganaderas	Unidades ganaderas
<b>Aves</b>		
Gallinas		
Pollos		
<b>Bovinos</b>	30	30,00
Terneros de cebo		
Vacas de carne	30	30,00
Vacas de ordeño		
<b>Conejas</b>	1.080	21,60
Conejas	1.080	21,60
<b>Ovinos y Caprinos</b>	2.806	420,90
Cabras	1.110	166,50
Ovejas	1.696	254,40
<b>Porcinos</b>	5.644	903,04
Cerdas		
Cerdos de cebo	5.644	903,04



## 8. Distribución General del Terreno -Ha. (2023)

	Total	Regadío	Secano
<b>Total Municipal</b>	5.424	260	5.164
<b>Tierras de cultivo</b>	770	256	514
Barbecho y otras tierras	141	11	130
Cultivos herbáceos	88	61	27
Cultivos leñosos	541	184	357
<b>Aprovechamiento pastos</b>	989		989
Eriales	180		180
Pastizales permanentes	809		809
Prados permanentes			
Prados y pastizales naturales			
<b>Superficie agraria no utilizada</b>	481		481
Baldíos	305		305
Cultivos permanentes	176		176
<b>Superficies forestales arboladas</b>	2.935	4	2.931
Espartizal			
Monte abierto	15		15
Monte leñoso	2.270		2.270
Monte maderable	650	4	646
<b>Superficie ni agraria ni forestal</b>	249		249
Ríos y lagos	98		98
Superficie no agrícola	125		125
Terreno improductivo	26		26

## 9. Cultivos herbáceos -Ha. (2023)

	Secano	Regadío	Total
<b>Total cultivos herbáceos</b>	27	61	88
Cereales grano	14	7	21
Leguminosas grano			
Patata		1	1
Cultivos industriales			
Flores y plantas			
Cultivos forrajeros	13	45	58
Hortalizas		8	8

## 10. Cultivos leñosos -Ha. (2023)

	Secano	Regadío	Total
<b>Total cultivos leñosos</b>	357	184	541
Cítricos			
Frutales	198	83	281
Viñedo	67	45	112
Olivar	90	50	140
Otros cultivos leñosos	2	6	8
Viveros			

## 11. Entidades Financieras

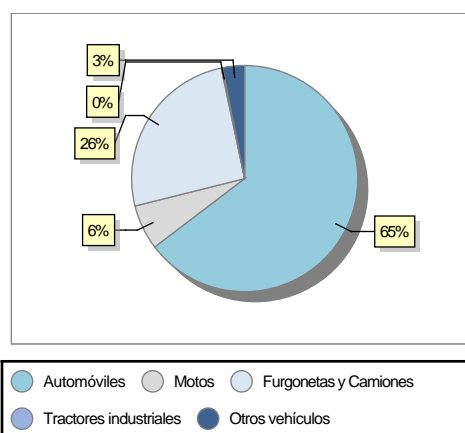
	2022	2023	2024
Entidades financieras de Depósito	1	1	1
Entidades Financieras de Crédito	0	0	0

## 12. Salud

	2022	2023	2024
Centros de salud	0	0	0
Consultorios	1	1	1
Farmacias	1	1	1
Botiquines	0	0	0

## 13. Parque de Vehículos

	2020	2021	2022	2023
Total vehículos	478	479	474	481
Automóviles	300	304	306	311
Motos	29	29	29	31
Furgonetas y Camiones	135	130	123	123
Autobuses	0	0	0	0
Tractores industriales	1	1	1	1
Otros vehículos	13	15	15	15



## 14. Espacios Deportivos

	2024
Campos de tiro	0
Campos de golf	0
Campos de fútbol	0
Rocodromos	0
Pistas de petanca	0
Pistas de padel	1
Pistas de atletismo	0
Piscinas cubiertas	0
Pistas de squash	0
Pistas polideportivas	2
Pistas de tenis	0
Piscinas al aire libre	1
Pabellones polideportivos	0
Pabellones con fronton	0
Frontones	1

## 15. Turismo (2024)

	Establecimientos	Habitaciones	Plazas
Hoteles			
Casas rurales			
Restaurantes	2		66
Hostales	1	4	8
Pensiones			
Turismo activo			
Agencias de viajes			
Apartamentos			
Campings			
Albergues turísticos			
Viviendas de uso turístico	1		
Empresas organizadoras de congresos y reuniones			

## 16. Conectividad: Banda ancha Fija

Entidad Municipal	Caudal de Bajada	Fibra optica de centralita	Fibra optica hasta el Hogar
Igea	30 Mb	SI	NO

## 17. Conectividad: Banda ancha Movil

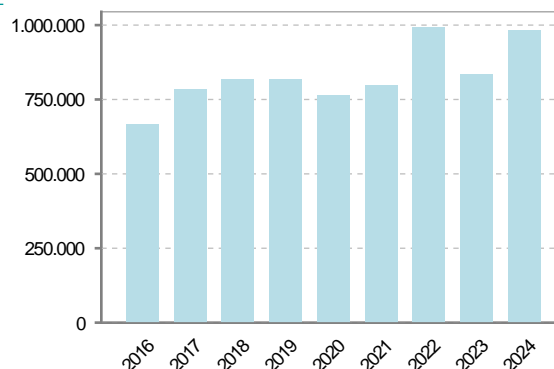
Entidad Municipal	Caudal de Bajada	UMTS
Igea	6 Mb	SI

## 18. Presupuestos Municipales

### Gastos por capitulos

Gastos de Personal	231.333,41
Gastos en Bienes Corrientes y Servicios	342.500
Gastos Financieros	500
Transferencias Corrientes	89.650
Inversiones Reales	318.879,68
Transferencias de Capital	0
Activos Financieros	0
Pasivos Financieros	0

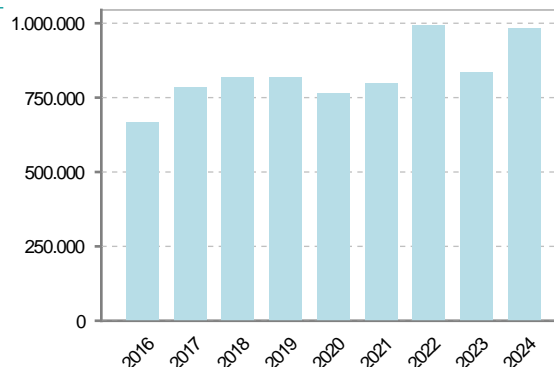
### Gastos



### Ingresos por capitulos

Impuestos Directos	294.000
Impuestos Indirectos	6.000
Tasas y Otros Ingresos	135.731,05
Transferencias Corrientes	262.000
Ingresos Patrimoniales	120.000
Enajenacion de Inversiones Reales	0
Transferencias de Capital	165.132,04
Activos Financieros	0
Pasivos Financieros	0

### Ingresos



## 19. Educación - Curso 2024 / 2025 - Centros públicos

### Educación Infantil 2º Ciclo, Primaria y Especial

#### Institución educativa

CRA	CRA Igea
Colegios	1

#### Alumnado

Alumnos	70
---------	----

### ESO, Bachillerato y Ciclos Formativos

#### Institución educativa

Centros	0
---------	---

#### Alumnado

ESO	0
Bachillerato	0
Ciclos Formativos	0

#### Alumnos



Alumnos de infantil, primaria y educación especial

## 20. Educación - Curso 2024 / 2025 - Centros privados

### Educación Infantil 2º Ciclo, Primaria y Especial

#### Institución educativa

Colegios	0
----------	---

#### Alumnado

Alumnos	0
---------	---

### ESO, Bachillerato y Ciclos Formativos

#### Institución educativa

Centros	0
---------	---

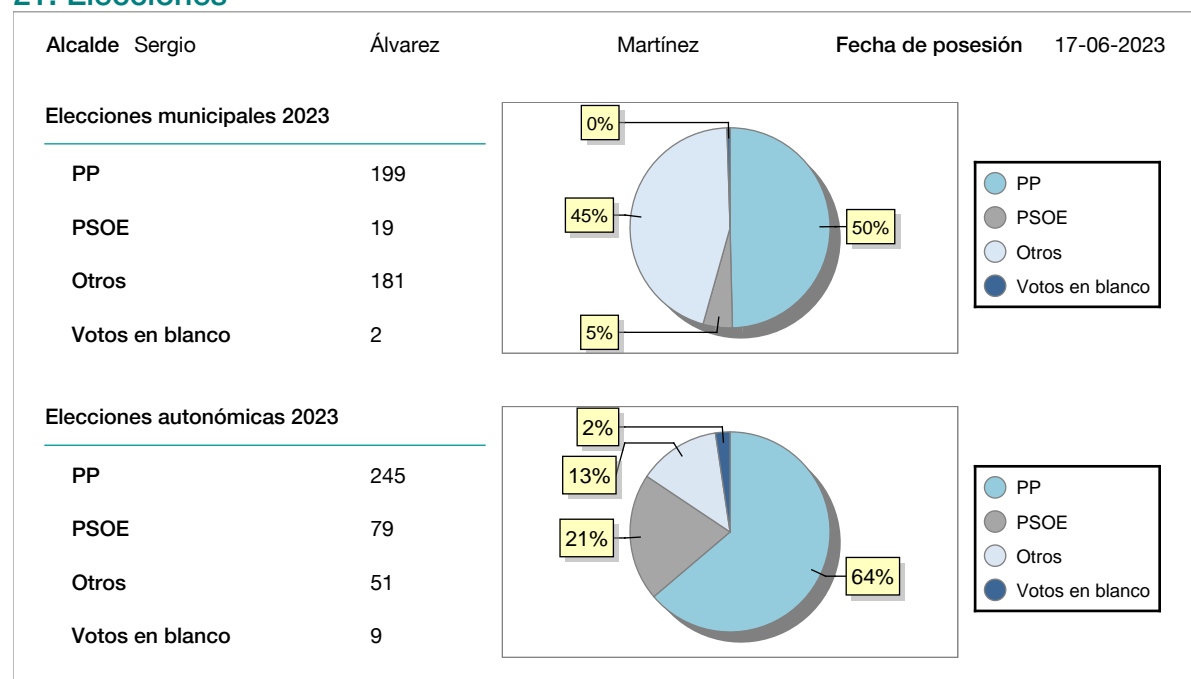
#### Alumnado

ESO	0
Bachillerato	0
Ciclos Formativos	0

#### Alumnos

SIN DATOS

## 21. Elecciones



## 22. Renta Media

	2021	2022
Media de la renta por unidad de consumo	14.381	15.293
Renta neta media por hogar	23.654	24.782