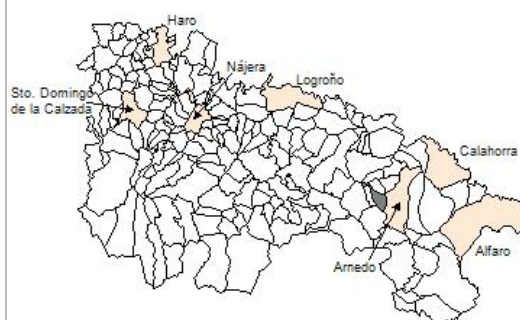


## 1. Datos Generales

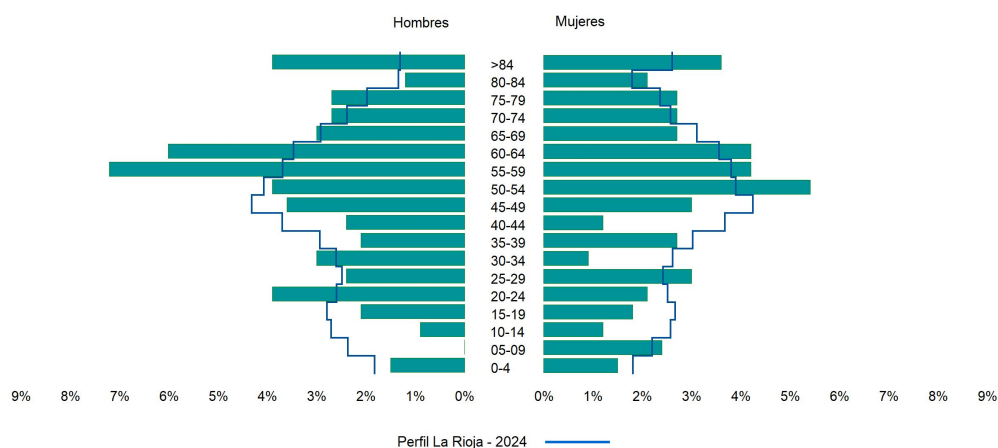
|  |           |
|--|-----------|
| Código INE   | 26072     |
| Municipio  | Herce     |
| Partido judicial                                   | Calahorra |
| Zona de salud                                      | Arnedo    |
| Superficie municipal (Km2)                         | 17,21     |
| Altitud máx. del núcleo de población principal (m) | 593       |
| Distancia a la capital                             | 54        |
| Número de núcleos                                  | 2         |



## 2. Evolución Demográfica

| Padrón      | 2022 | 2023 | 2024 |
|-------------|------|------|------|
| Total       | 325  | 326  | 333  |
| Hombres     | 169  | 169  | 175  |
| Mujeres     | 156  | 157  | 158  |
| Densidad    | 18,9 | 18,9 | 19,3 |
| Extranjeros | 25   | 24   | 33   |

Herce - 2024



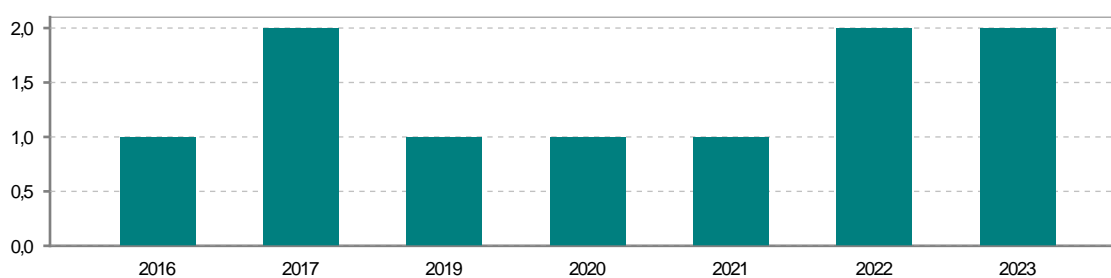
### 3. Índices y tasas de Población (1/1/2024)

|   | Herce  | La Rioja |
|---|--------|----------|
| Ratio de feminidad (Total Mujeres / Total Hombres) x 100              | 90,29  | 102,64   |
| Índice de infancia (Pob. de 0 a 14 / Pob. Total) x 100                | 7,51   | 13,34    |
| Índice de tendencia (Pob. de 0 a 4 / Pob. de 5 a 9) x 100             | 125,00 | 79,34    |
| Índice de juventud (Pob. de 15 a 29 / Pob. total) x 100               | 15,32  | 15,32    |
| Índice de longevidad (Pob. > 84 / Pob. > 64) x 100                    | 27,47  | 17,48    |
| Índice de vejez (Pob. >= 65 / Pob. Total) x 100                       | 27,33  | 22,12    |
| Tasa de dependencia ((Pob. < 16 + Pob. > 64) / Pob. de 16 a 64) x 100 | 53,46  | 57,66    |
| Tasa de reemplazo (Pob. de 20 a 29 / Pob. de 55 a 64) x 100           | 52,78  | 68,84    |
| Tasa de maternidad (Pob. de 0 a 4 / Mujeres de 15 a 49) x 100         | 20,41  | 17,20    |
| Tasa de residentes extranjeros (Total extranjeros / Pob. Total) x 100 | 9,91   | 14,42    |

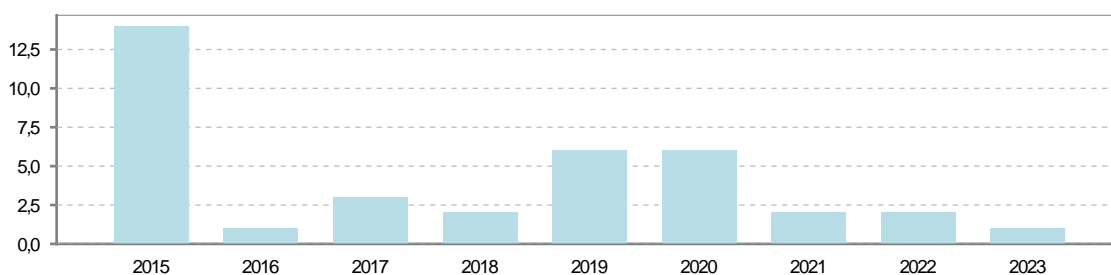
### 4. Movimiento Natural de la Población

|                        | 2018 | 2019 | 2020 | 2021 | 2022 | 2023 |
|------------------------|------|------|------|------|------|------|
| Nacimientos            |      | 1    | 1    | 1    | 2    | 2    |
| Defunciones            | 2    | 6    | 6    | 2    | 2    | 1    |
| Matrimonios            | 1    |      | 1    |      |      | 4    |
| Crecimiento vegetativo | -2   | -5   | -5   | -1   | 0    | 1    |

**Nacimientos**

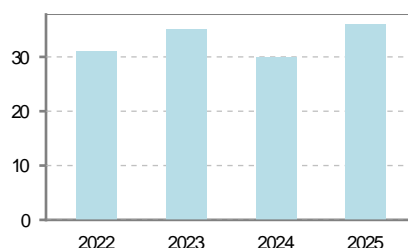


**Defunciones**

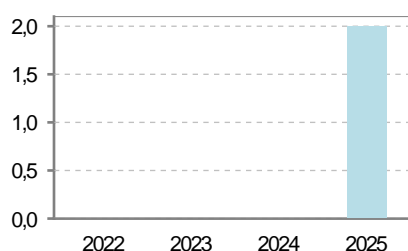


## 5. Mercado Laboral. (a 31 de marzo)

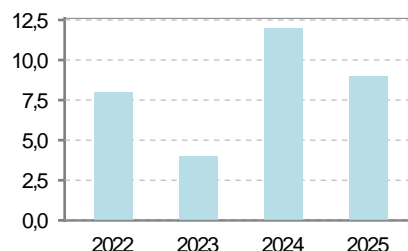
| Afiliados           | 2022 | 2023 | 2024 | 2025 |
|---------------------|------|------|------|------|
| Total               | 31   | 35   | 30   | 36   |
| R.General y otros   | 12   | 13   | 10   | 15   |
| Autónomo no agrario | 15   | 17   | 15   | 17   |
| Autónomo agrario    | 4    | 5    | 5    | 4    |



| Contratos | 2022 | 2023 | 2024 | 2025 |
|-----------|------|------|------|------|
| Total     |      |      |      | 2    |
| Hombres   |      |      |      | 2    |
| Mujeres   |      |      |      |      |



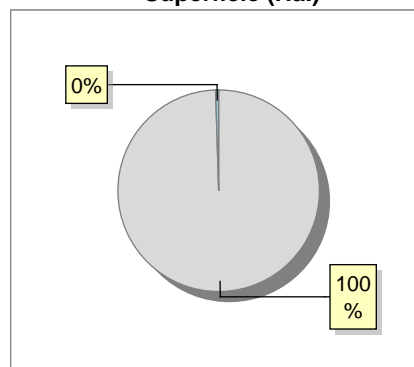
| Paro registrado | 2022 | 2023 | 2024 | 2025 |
|-----------------|------|------|------|------|
| Total           | 8    | 4    | 12   | 9    |
| Hombres         | 7    | 2    | 5    | 4    |
| Mujeres         | 1    | 2    | 7    | 5    |



## 6. Catastro (2024)

| Titulares                               |        | Unidades Urbanas        |          |
|---|--------|-------------------------|----------|
| Urbano                                  | 534    | Industrial              | 214      |
| Rústico                                 | 963    | Residencial             | 310      |
| Urbano/Rústico                          | 1.181  | Terciario y comercial   | 22       |
|   |        | Equipamiento            | 12       |
| Unidades Rústicas                       |        | Suelo vacante           | 115      |
| Parcelas                                | 4.750  | Edificio Singular       | 0        |
| Subparcelas                             | 5.011  |                         |          |
| Valor Catastral Rústico                 |        | Superficie Urbana       |          |
| Valor (Miles de Euros)                  | 753,66 | Superficie edificada    | 5,82     |
|   |        | Superficie sin edificar | 2,53     |
| Valor Catastral Urbano (Miles de Euros) |        |                         |          |
| Valor catastral del suelo               |        |                         | 1.809,11 |
| Valor catastral de la construcción      |        |                         | 7.799,41 |

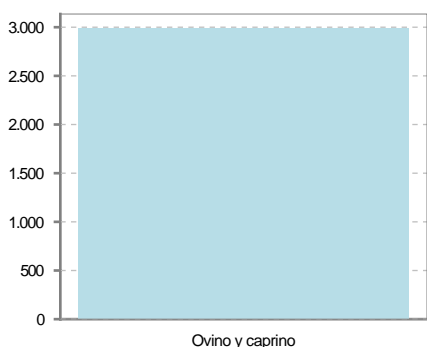
Superficie (Ha.)



- Superficie rústica (Ha.)
- Superficie urbana (Ha.)

## 7. Ganadería (2024)

|                          | Cabezas ganaderas | Unidades ganaderas |
|--------------------------|-------------------|--------------------|
| <b>Aves</b>              |                   |                    |
| Gallinas                 |                   |                    |
| Pollos                   |                   |                    |
| <b>Bovinos</b>           |                   |                    |
| Terneros de cebo         |                   |                    |
| Vacas de carne           |                   |                    |
| Vacas de ordeño          |                   |                    |
| <b>Conejas</b>           |                   |                    |
| Conejas                  |                   |                    |
| <b>Ovinos y Caprinos</b> | 2.986             | 447,90             |
| Cabras                   |                   |                    |
| Ovejas                   | 2.986             | 447,90             |
| <b>Porcinos</b>          |                   |                    |
| Cerdas                   |                   |                    |
| Cerdos de cebo           |                   |                    |



## 8. Distribución General del Terreno -Ha. (2023)

|  | Total | Regadío | Secano |
|--|-------|---------|--------|
| <b>Total Municipal</b>                   | 1.720 | 92      | 1.628  |
| <b>Tierras de cultivo</b>                | 365   | 78      | 287    |
| Barbecho y otras tierras                 | 43    | 1       | 42     |
| Cultivos herbáceos                       | 5     | 4       | 1      |
| Cultivos leñosos                         | 317   | 73      | 244    |
| <b>Aprovechamiento pastos</b>            | 201   |         | 201    |
| Eriales                                  | 80    |         | 80     |
| Pastizales permanentes                   | 121   |         | 121    |
| Prados permanentes                       |       |         |        |
| Prados y pastizales naturales            |       |         |        |
| <b>Superficie agraria no utilizada</b>   | 197   | 3       | 194    |
| Baldíos                                  | 93    |         | 93     |
| Cultivos permanentes                     | 104   | 3       | 101    |
| <b>Superficies forestales arboladas</b>  | 731   | 11      | 720    |
| Espartizal                               |       |         |        |
| Monte abierto                            |       |         |        |
| Monte leñoso                             | 394   |         | 394    |
| Monte maderable                          | 337   | 11      | 326    |
| <b>Superficie ni agraria ni forestal</b> | 226   |         | 226    |
| Ríos y lagos                             | 108   |         | 108    |
| Superficie no agrícola                   | 103   |         | 103    |
| Terreno improductivo                     | 15    |         | 15     |

## 9. Cultivos herbáceos -Ha. (2023)

|                                 | Secano | Regadío | Total |
|---------------------------------|--------|---------|-------|
| <b>Total cultivos herbáceos</b> | 1      | 4       | 5     |
| Cereales grano                  | 1      |         | 1     |
| Leguminosas grano               |        |         |       |
| Patata                          |        | 1       | 1     |
| Cultivos industriales           |        |         |       |
| Flores y plantas                |        |         |       |
| Cultivos forrajeros             |        |         |       |
| Hortalizas                      |        | 3       | 3     |

## 10. Cultivos leñosos -Ha. (2023)

|                               | Secano | Regadío | Total |
|-------------------------------|--------|---------|-------|
| <b>Total cultivos leñosos</b> | 244    | 73      | 317   |
| Cítricos                      |        |         |       |
| Frutales                      | 148    | 24      | 172   |
| Viñedo                        | 36     | 36      | 72    |
| Olivar                        | 59     | 8       | 67    |
| Otros cultivos leñosos        | 1      | 5       | 6     |
| Viveros                       |        |         |       |

## 11. Entidades Financieras

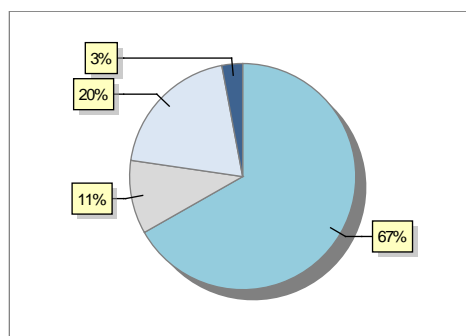
|                                   | 2022 | 2023 | 2024 |
|-----------------------------------|------|------|------|
| Entidades financieras de Depósito | 0    | 0    | 0    |
| Entidades Financieras de Crédito  | 0    | 0    | 0    |

## 12. Salud

|                  | 2022 | 2023 | 2024 |
|------------------|------|------|------|
| Centros de salud | 0    | 0    | 0    |
| Consultorios     | 1    | 1    | 1    |
| Farmacias        | 1    | 1    | 1    |
| Botiquines       | 0    | 0    | 0    |

## 13. Parque de Vehículos

|                        | 2020 | 2021 | 2022 | 2023 |
|------------------------|------|------|------|------|
| Total vehículos        | 294  | 294  | 299  | 304  |
| Automóviles            | 200  | 195  | 201  | 203  |
| Motos                  | 25   | 29   | 31   | 32   |
| Furgonetas y Camiones  | 63   | 63   | 61   | 60   |
| Autobuses              | 0    | 0    | 0    | 0    |
| Tractores industriales | 0    | 0    | 0    | 0    |
| Otros vehículos        | 6    | 7    | 6    | 9    |



## 14. Espacios Deportivos

|                           | 2024 |
|---------------------------|------|
| Campos de tiro            | 0    |
| Campos de golf            | 0    |
| Campos de fútbol          | 0    |
| Rocodromos                | 0    |
| Pistas de petanca         | 2    |
| Pistas de padel           | 0    |
| Pistas de atletismo       | 0    |
| Piscinas cubiertas        | 0    |
| Pistas de squash          | 0    |
| Pistas polideportivas     | 1    |
| Pistas de tenis           | 0    |
| Piscinas al aire libre    | 1    |
| Pabellones polideportivos | 0    |
| Pabellones con fronton    | 0    |
| Frontones                 | 1    |

## 15. Turismo (2024)

|   | Establecimientos | Habitaciones | Plazas |
|---|------------------|--------------|--------|
| Hoteles   |                  |              |        |
| Casas rurales                                   |                  |              |        |
| Restaurantes                                    | 1                |              | 32     |
| Hostales  |                  |              |        |
| Pensiones                                       |                  |              |        |
| Turismo activo                                  |                  |              |        |
| Agencias de viajes                              |                  |              |        |
| Apartamentos                                    | 1                | 3            | 13     |
| Campings  |                  |              |        |
| Albergues turísticos                            |                  |              |        |
| Viviendas de uso turístico                      | 3                |              |        |
| Empresas organizadoras de congresos y reuniones |                  |              |        |

## 16. Conectividad: Banda ancha Fija

| Entidad Municipal | Caudal de Bajada | Fibra optica de centralita | Fibra optica hasta el Hogar |
|-------------------|------------------|----------------------------|-----------------------------|
| Herce             | 30 Mb            | SI                         | NO                          |

## 17. Conectividad: Banda ancha Movil

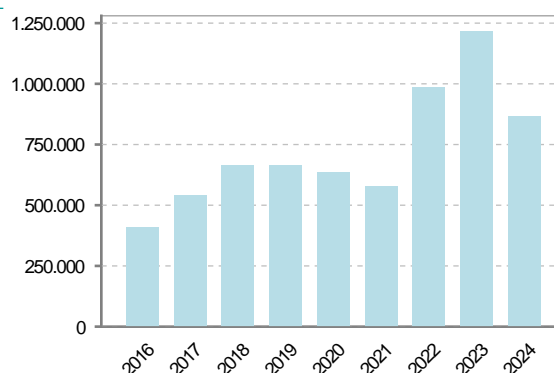
| Entidad Municipal | Caudal de Bajada | UMTS |
|-------------------|------------------|------|
| Herce             | 6 Mb             | SI   |

## 18. Presupuestos Municipales

### Gastos por capitulos

|   |         |
|---|---------|
| Gastos de Personal                      | 167.000 |
| Gastos en Bienes Corrientes y Servicios | 227.300 |
| Gastos Financieros                      | 4.000   |
| Transferencias Corrientes               | 9.200   |
| Inversiones Reales                      | 427.000 |
| Transferencias de Capital               | 0       |
| Activos Financieros                     | 0       |
| Pasivos Financieros                     | 34.000  |

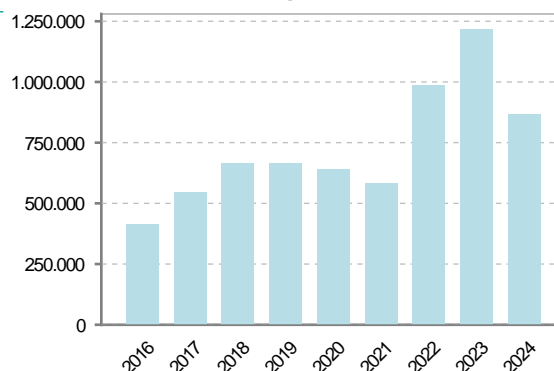
### Gastos



### Ingresos por capitulos

|                                   |         |
|-----------------------------------|---------|
| Impuestos Directos                | 190.000 |
| Impuestos Indirectos              | 9.000   |
| Tasas y Otros Ingresos            | 68.500  |
| Transferencias Corrientes         | 142.000 |
| Ingresos Patrimoniales            | 64.000  |
| Enajenacion de Inversiones Reales | 0       |
| Transferencias de Capital         | 395.000 |
| Activos Financieros               | 0       |
| Pasivos Financieros               | 0       |

### Ingresos



## 19. Educación - Curso 2024 / 2025 - Centros públicos

### Educación Infantil 2º Ciclo, Primaria y Especial

#### Institución educativa

|          |                  |
|----------|------------------|
| CRA      | CRA Alto Cidacos |
| Colegios | 1                |

#### Alumnado

|         |    |
|---------|----|
| Alumnos | 12 |
|---------|----|

### ESO, Bachillerato y Ciclos Formativos

#### Institución educativa

|         |   |
|---------|---|
| Centros | 0 |
|---------|---|

#### Alumnado

|                   |   |
|-------------------|---|
| ESO               | 0 |
| Bachillerato      | 0 |
| Ciclos Formativos | 0 |

#### Alumnos



● Alumnos de infantil, primaria y educación especial

## 20. Educación - Curso 2024 / 2025 - Centros privados

### Educación Infantil 2º Ciclo, Primaria y Especial

#### Institución educativa

|          |   |
|----------|---|
| Colegios | 0 |
|----------|---|

#### Alumnado

|         |   |
|---------|---|
| Alumnos | 0 |
|---------|---|

### ESO, Bachillerato y Ciclos Formativos

#### Institución educativa

|         |   |
|---------|---|
| Centros | 0 |
|---------|---|

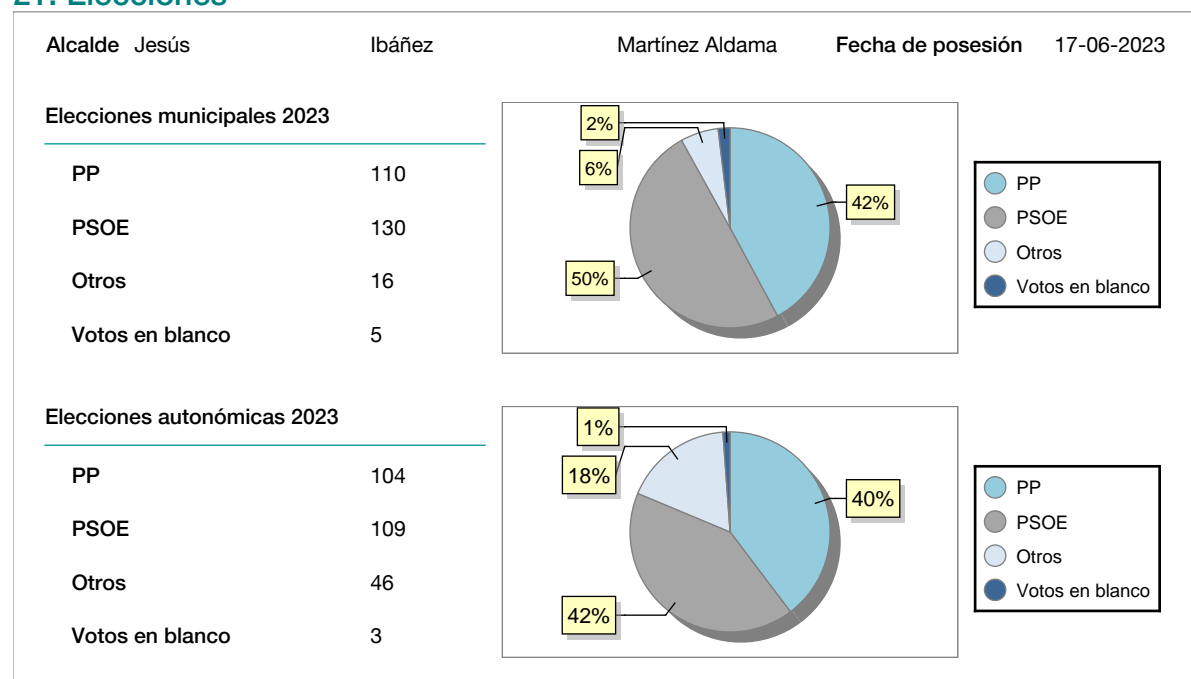
#### Alumnado

|                   |   |
|-------------------|---|
| ESO               | 0 |
| Bachillerato      | 0 |
| Ciclos Formativos | 0 |

#### Alumnos

SIN DATOS

## 21. Elecciones



## 22. Renta Media

|   | 2021   | 2022   |
|---|--------|--------|
| Media de la renta por unidad de consumo | 17.296 | 19.532 |
| Renta neta media por hogar              | 26.357 | 30.855 |