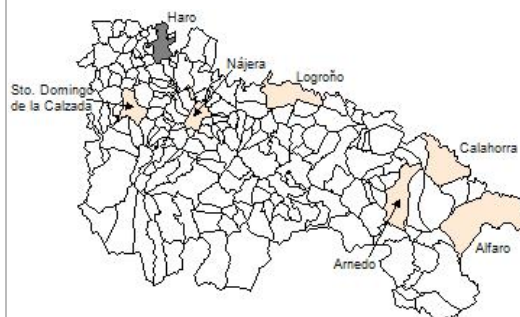


1. Datos Generales

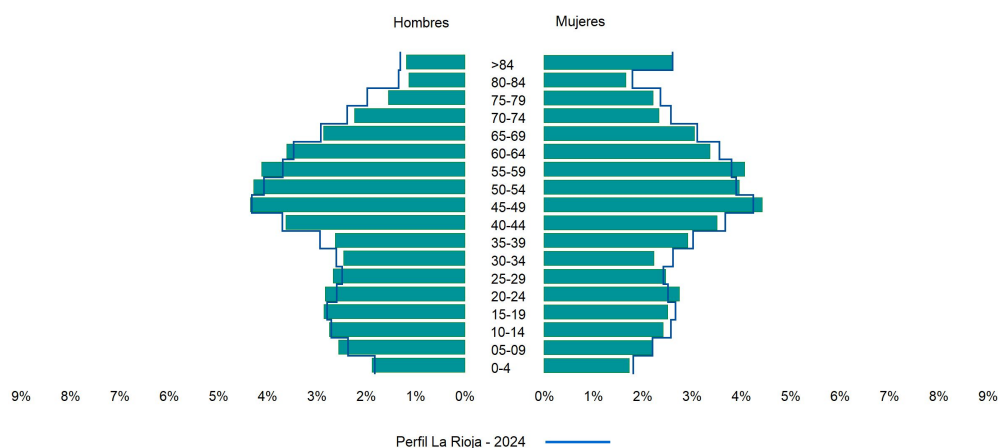
Código INE	26071
Municipio	Haro
Partido judicial	Haro
Zona de salud	Haro
Superficie municipal (Km2)	40,53
Altitud máx. del núcleo de población principal (m)	479
Distancia a la capital	44
Número de núcleos	3



2. Evolución Demográfica

Padrón	2022	2023	2024
Total	11.628	11.750	11.968
Hombres	5.767	5.819	5.940
Mujeres	5.861	5.931	6.028
Densidad	286,9	289,9	295,3
Extranjeros	1.167	1.274	1.423

Haro - 2024



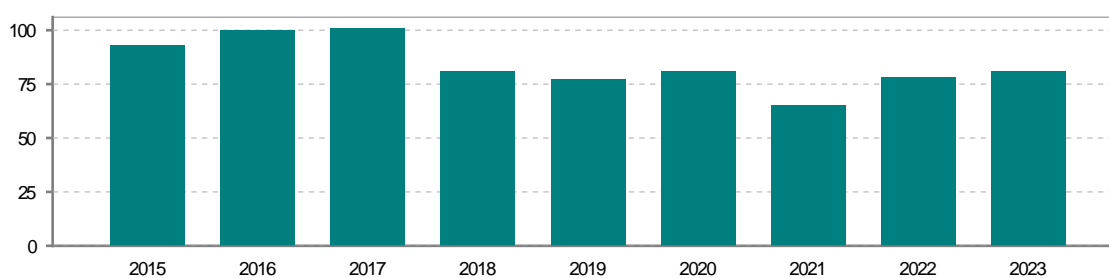
3. Índices y tasas de Población (1/1/2024)

	Haro	La Rioja
Ratio de feminidad (Total Mujeres / Total Hombres) x 100	101,48	102,64
Índice de infancia (Pob. de 0 a 14 / Pob. Total) x 100	13,53	13,34
Índice de tendencia (Pob. de 0 a 4 / Pob. de 5 a 9) x 100	75,79	79,34
Índice de juventud (Pob. de 15 a 29 / Pob. total) x 100	16,08	15,32
Índice de longevidad (Pob. > 84 / Pob. > 64) x 100	18,19	17,48
Índice de vejez (Pob. >= 65 / Pob. Total) x 100	20,86	22,12
Tasa de dependencia ((Pob. < 16 + Pob. > 64) / Pob. de 16 a 64) x 100	54,65	57,66
Tasa de reemplazo (Pob. de 20 a 29 / Pob. de 55 a 64) x 100	70,67	68,84
Tasa de maternidad (Pob. de 0 a 4 / Mujeres de 15 a 49) x 100	17,37	17,20
Tasa de residentes extranjeros (Total extranjeros / Pob. Total) x 100	11,89	14,42

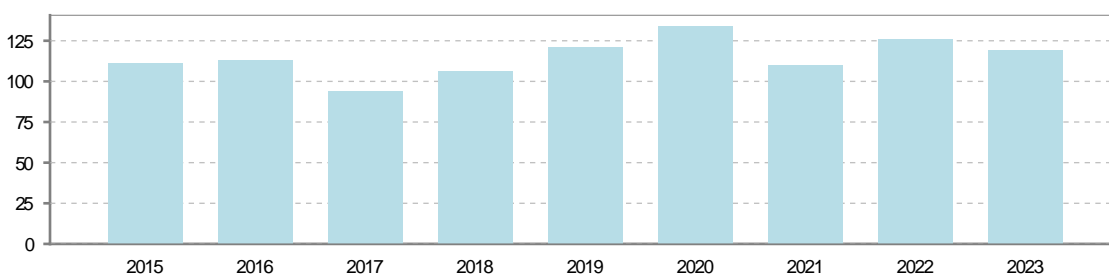
4. Movimiento Natural de la Población

	2018	2019	2020	2021	2022	2023
Nacimientos	81	77	81	65	78	81
Defunciones	106	121	134	110	126	119
Matrimonios	37	54	29	41	46	49
Crecimiento vegetativo	-25	-44	-53	-45	-48	-38

Nacimientos

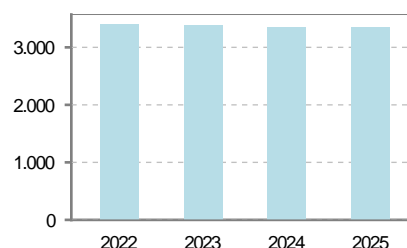


Defunciones

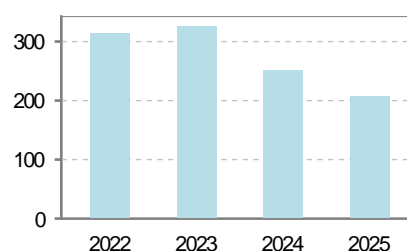


5. Mercado Laboral. (a 31 de marzo)

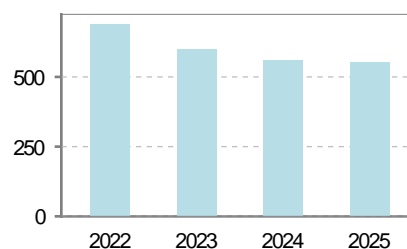
Afiliados	2022	2023	2024	2025
Total	3.401	3.375	3.351	3.352
R.General y otros	2.564	2.564	2.557	2.545
Autónomo no agrario	787	760	746	757
Autónomo agrario	50	51	48	50



Contratos	2022	2023	2024	2025
Total	314	326	252	207
Hombres	139	131	88	99
Mujeres	175	195	164	108



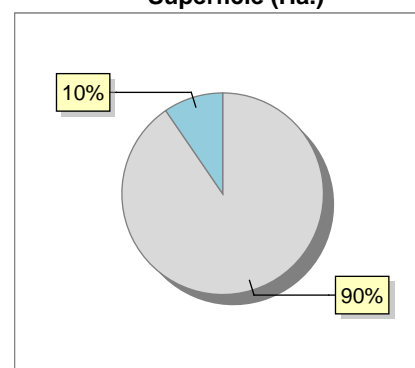
Paro registrado	2022	2023	2024	2025
Total	690	601	560	552
Hombres	282	238	228	237
Mujeres	408	363	332	315



6. Catastro (2024)

Titulares		Unidades Urbanas	
Urbano	12.004	Industrial	349
Rústico	1.355	Residencial	8.467
Urbano/Rústico	12.714	Terciario y comercial	3.671
		Equipamiento	47
Unidades Rústicas		Suelo vacante	619
Parcelas	3.170	Edificio Singular	11
Subparcelas	4.200		
Valor Catastral Rústico		Superficie Urbana	
Valor (Miles de Euros)	10.080,85	Superficie edificada	206,44
		Superficie sin edificar	173,72
Valor Catastral Urbano (Miles de Euros)			
Valor catastral del suelo			135.898,1
Valor catastral de la construcción			484.860,57

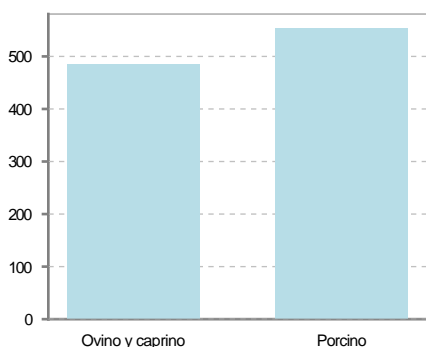
Superficie (Ha.)



● Superficie rústica (Ha.)
● Superficie urbana (Ha.)

7. Ganadería (2024)

	Cabezas ganaderas	Unidades ganaderas
Aves		
Gallinas		
Pollos		
Bovinos		
Terneros de cebo		
Vacas de carne		
Vacas de ordeño		
Conejas		
Conejas		
Ovinos y Caprinos	484	72,60
Cabras	25	3,75
Ovejas	459	68,85
Porcinos	553	106,54
Cerdas	129	38,70
Cerdos de cebo	424	67,84



8. Distribución General del Terreno -Ha. (2023)

	Total	Regadío	Secano
Total Municipal	4.098	1.281	2.817
Tierras de cultivo	2.332	1.168	1.164
Barbecho y otras tierras	104	21	83
Cultivos herbáceos	991	731	260
Cultivos leñosos	1.237	416	821
Aprovechamiento pastos	70		70
Eriales	10		10
Pastizales permanentes	60		60
Prados permanentes			
Prados y pastizales naturales			
Superficie agraria no utilizada	161		161
Baldíos	158		158
Cultivos permanentes	3.		3
Superficies forestales arboladas	723	113	610
Espartizal			
Monte abierto			
Monte leñoso	284		284
Monte maderable	439	113	326
Superficie ni agraria ni forestal	812		812
Ríos y lagos	123		123
Superficie no agrícola	662		662
Terreno improductivo	27		27

9. Cultivos herbáceos -Ha. (2023)

	Secano	Regadío	Total
Total cultivos herbáceos	260	731	991
Cereales grano	206	423	629
Leguminosas grano	44	2	46
Patata		53	53
Cultivos industriales	2	35	37
Flores y plantas		1	1
Cultivos forrajeros	8	5	13
Hortalizas		212	212

10. Cultivos leñosos -Ha. (2023)

	Secano	Regadío	Total
Total cultivos leñosos	821	416	1.237
Cítricos			
Frutales	1	5	6
Viñedo	809	402	1.211
Olivar	10	2	12
Otros cultivos leñosos	1	6	7
Viveros		1	1

11. Entidades Financieras


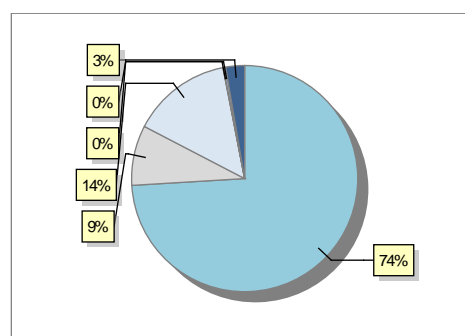
	2022	2023	2024
Entidades financieras de Depósito	9	8	8
Entidades Financieras de Crédito	0	0	0

12. Salud

	2022	2023	2024
Centros de salud	1	1	1
Consultorios	0	0	0
Farmacias	4	4	5
Botiquines	0	0	0

13. Parque de Vehículos

	2020	2021	2022	2023
Total vehículos	7.361	7.517	7.666	7.817
Automóviles	5.506	5.609	5.681	5.788
Motos	564	592	631	671
Furgonetas y Camiones	1.054	1.069	1.099	1.117
Autobuses	12	12	12	6
Tractores industriales	27	28	27	25
Otros vehículos	198	207	216	210



14. Espacios Deportivos

	2024
Campos de tiro	2
Campos de golf	0
Campos de fútbol	6
Rocodromos	1
Pistas de petanca	0
Pistas de padel	4
Pistas de atletismo	3
Piscinas cubiertas	1
Pistas de squash	0
Pistas polideportivas	14
Pistas de tenis	2
Piscinas al aire libre	1
Pabellones polideportivos	3
Pabellones con fronton	3
Frontones	4

15. Turismo (2024)

	Establecimientos	Habitaciones	Plazas
Hoteles	5	208	376
Casas rurales			
Restaurantes	26		1.943
Hostales			
Pensiones	2	21	36
Turismo activo	3		
Agencias de viajes	3		
Apartamentos	10	79	264
Campings	1		960
Albergues turísticos	1	3	12
Viviendas de uso turístico	89		
Empresas organizadoras de congresos y reuniones			

16. Conectividad: Banda ancha Fija

Entidad Municipal	Caudal de Bajada	Fibra optica de centralita	Fibra optica hasta el Hogar
Haro	100 Mb	SI	SI

17. Conectividad: Banda ancha Movil

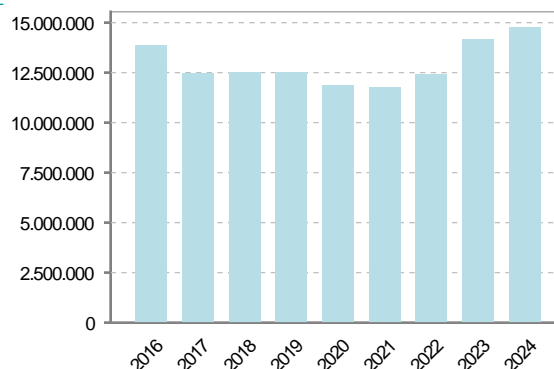
Entidad Municipal	Caudal de Bajada	UMTS
Haro	6 Mb	SI

18. Presupuestos Municipales

Gastos por capitulos

Gastos de Personal	4.244.800
Gastos en Bienes Corrientes y Servicios	7.700.975
Gastos Financieros	10.000
Transferencias Corrientes	478.200
Inversiones Reales	2.300.025
Transferencias de Capital	36.000
Activos Financieros	30.000
Pasivos Financieros	0

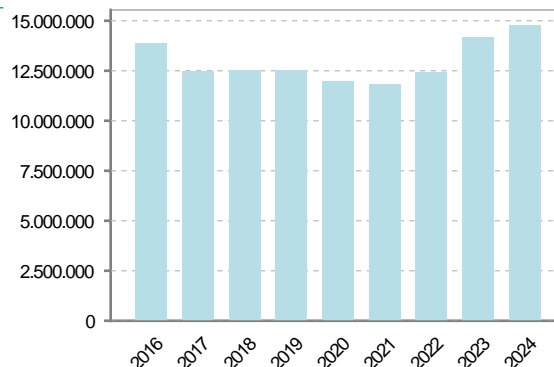
Gastos



Ingresos por capitulos

Impuestos Directos	4.888.000
Impuestos Indirectos	590.001
Tasas y Otros Ingresos	3.315.799
Transferencias Corrientes	4.579.500
Ingresos Patrimoniales	196.000
Enajenacion de Inversiones Reales	140.000
Transferencias de Capital	1.005.000
Activos Financieros	85.700
Pasivos Financieros	0

Ingresos



19. Educación - Curso 2024 / 2025 - Centros públicos

Educación Infantil 2º Ciclo, Primaria y Especial

Institución educativa

CRA	Sin centro rural agrupado
Colegios	2

Alumnado

Alumnos	724
---------	-----

ESO, Bachillerato y Ciclos Formativos

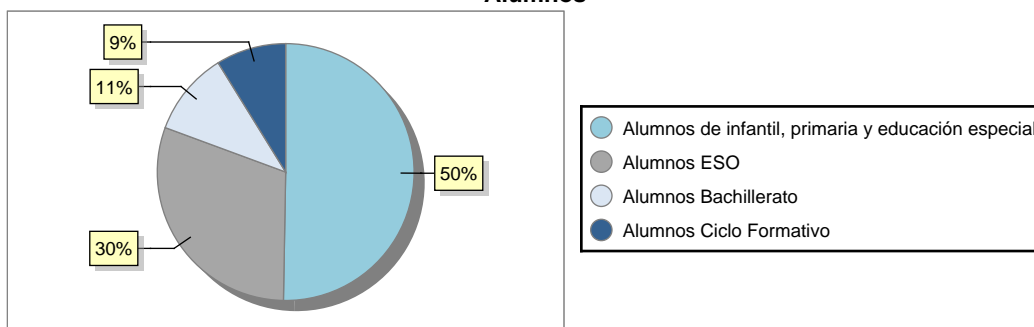
Institución educativa

Centros	1
---------	---

Alumnado

ESO	437
Bachillerato	152
Ciclos Formativos	127

Alumnos



20. Educación - Curso 2024 / 2025 - Centros privados

Educación Infantil 2º Ciclo, Primaria y Especial

Institución educativa

Colegios	1
----------	---

Alumnado

Alumnos	319
---------	-----

ESO, Bachillerato y Ciclos Formativos

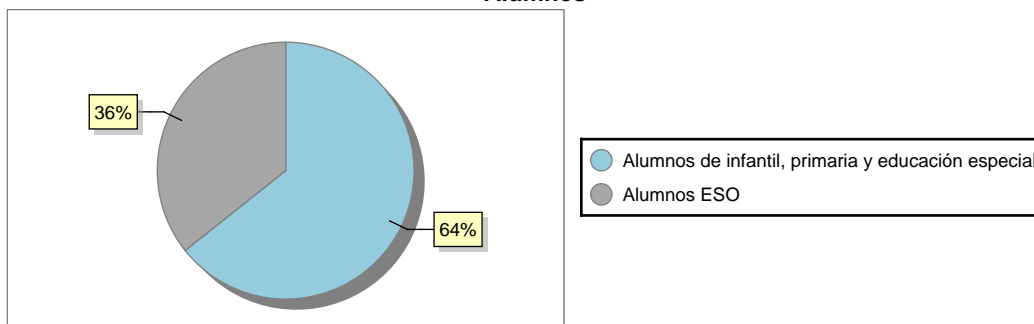
Institución educativa

Centros	1
---------	---

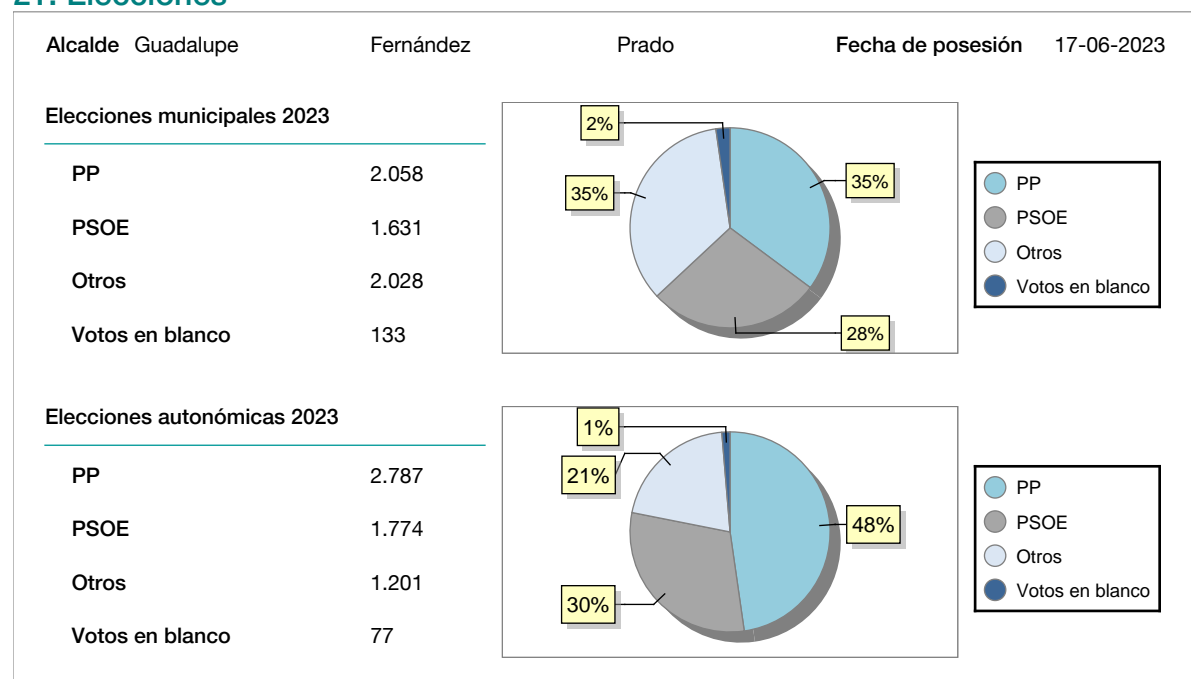
Alumnado

ESO	177
Bachillerato	0
Ciclos Formativos	0

Alumnos



21. Elecciones



22. Renta Media

	2021	2022
Media de la renta por unidad de consumo	17.823	19.087
Renta neta media por hogar	28.627	30.508