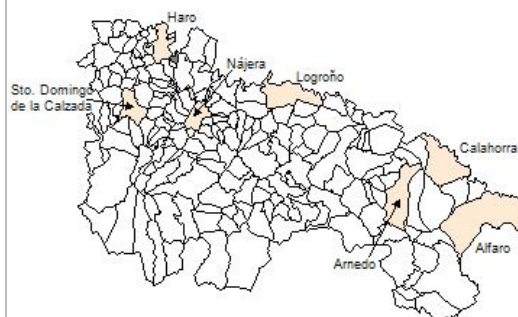


1. Datos Generales

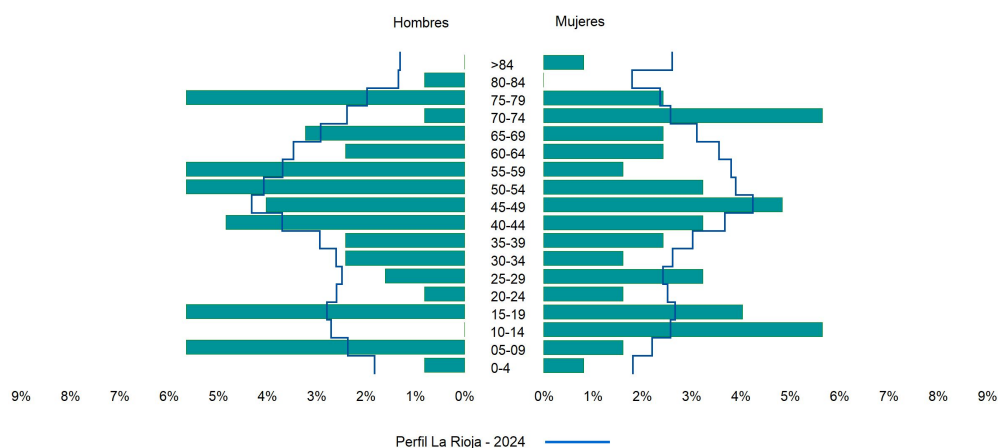
Código INE	26068
Municipio	Gimileo
Partido judicial	Haro
Zona de salud	Haro
Superficie municipal (Km2)	4
Altitud máx. del núcleo de población principal (m)	482
Distancia a la capital	39
Número de núcleos	2



2. Evolución Demográfica

Padrón	2022	2023	2024
Total	112	114	124
Hombres	61	60	65
Mujeres	51	54	59
Densidad	28,0	28,5	31,0
Extranjeros	20	24	33

Gimileo - 2024



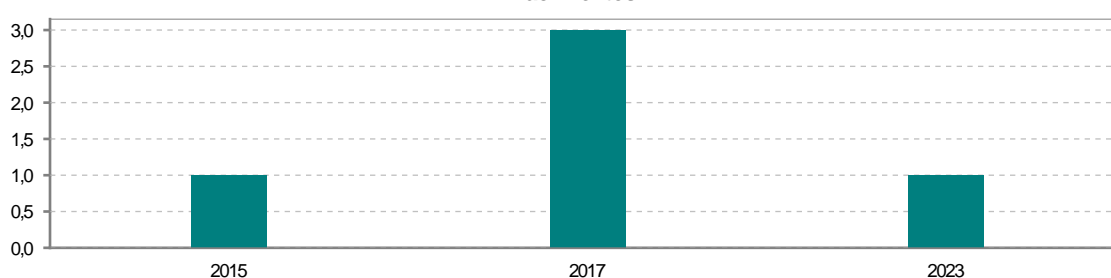
3. Índices y tasas de Población (1/1/2024)

	Gimileo	La Rioja
Ratio de feminidad (Total Mujeres / Total Hombres) x 100	90,77	102,64
Índice de infancia (Pob. de 0 a 14 / Pob. Total) x 100	14,52	13,34
Índice de tendencia (Pob. de 0 a 4 / Pob. de 5 a 9) x 100	22,22	79,34
Índice de juventud (Pob. de 15 a 29 / Pob. total) x 100	16,94	15,32
Índice de longevidad (Pob. > 84 / Pob. > 64) x 100	3,70	17,48
Índice de vejez (Pob. >= 65 / Pob. Total) x 100	21,77	22,12
Tasa de dependencia ((Pob. < 16 + Pob. > 64) / Pob. de 16 a 64) x 100	63,16	57,66
Tasa de reemplazo (Pob. de 20 a 29 / Pob. de 55 a 64) x 100	60,00	68,84
Tasa de maternidad (Pob. de 0 a 4 / Mujeres de 15 a 49) x 100	7,69	17,20
Tasa de residentes extranjeros (Total extranjeros / Pob. Total) x 100	26,61	14,42

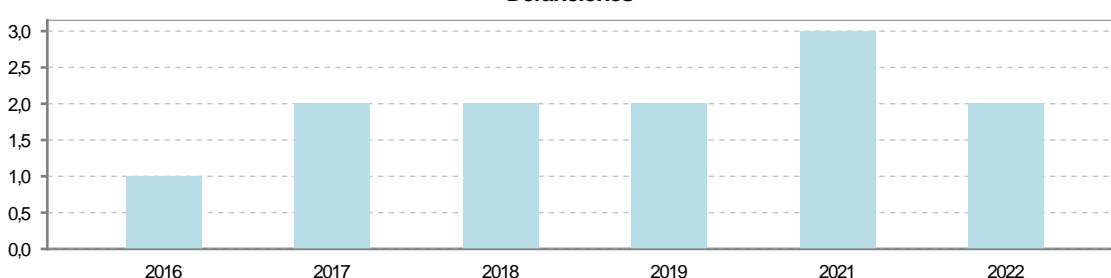
4. Movimiento Natural de la Población

	2018	2019	2020	2021	2022	2023
Nacimientos						1
Defunciones	2	2		3	2	
Matrimonios	1	1		1	1	
Crecimiento vegetativo	-2	-2		-3	-2	1

Nacimientos

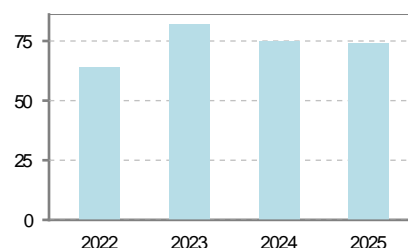


Defunciones

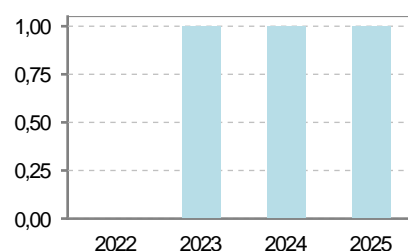


5. Mercado Laboral. (a 31 de marzo)

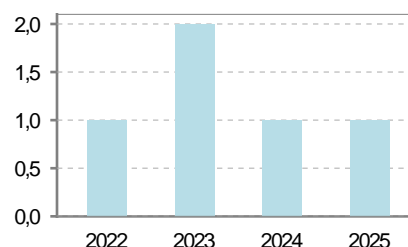
Afiliados	2022	2023	2024	2025
Total	64	82	75	74
R.General y otros	59	77	68	69
Autónomo no agrario	3	3	5	3
Autónomo agrario	2	2	2	2



Contratos	2022	2023	2024	2025
Total		1	1	1
Hombres			1	
Mujeres		1		1



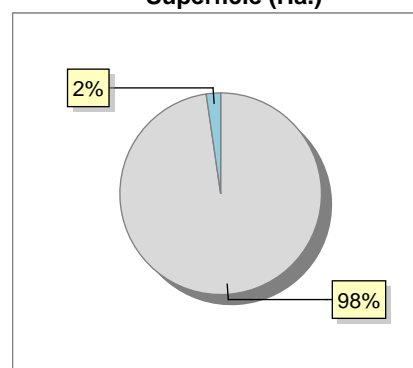
Paro registrado	2022	2023	2024	2025
Total	1	2	1	1
Hombres	1	1	1	1
Mujeres		1		



6. Catastro (2024)

Titulares		Unidades Urbanas	
Urbano	244	Industrial	44
Rústico	298	Residencial	128
Urbano/Rústico	463	Terciario y comercial	6
		Equipamiento	6
Unidades Rústicas		Suelo vacante	51
Parcelas	551	Edificio Singular	1
Subparcelas	661		
Valor Catastral Rústico		Superficie Urbana	
Valor (Miles de Euros)	1.292,99	Superficie edificada	5,82
		Superficie sin edificar	3,48
Valor Catastral Urbano (Miles de Euros)			
Valor catastral del suelo			855,92
Valor catastral de la construcción			5.070,75

Superficie (Ha.)



● Superficie rústica (Ha.)
● Superficie urbana (Ha.)

7. Ganadería (2024)

	Cabezas ganaderas	Unidades ganaderas
Aves		
Gallinas		
Pollos		
Bovinos		
Terneros de cebo		
Vacas de carne		
Vacas de ordeño		
Conejas		
Conejas		
Ovinos y Caprinos		
Cabras		
Ovejas		
Porcinos		
Cerdas		
Cerdos de cebo		



8. Distribución General del Terreno -Ha. (2023)

	Total	Regadío	Secano
Total Municipal	398	129	269
Tierras de cultivo	267	126	141
Barbecho y otras tierras	17	2	15
Cultivos herbáceos	133	86	47
Cultivos leñosos	117	38	79
Aprovechamiento pastos	10		10
Eriales	1		1
Pastizales permanentes	9		9
Prados permanentes			
Prados y pastizales naturales			
Superficie agraria no utilizada	16		16
Baldíos	16		16
Cultivos permanentes	..		
Superficies forestales arboladas	57	3	54
Espartizal			
Monte abierto			
Monte leñoso	16		16
Monte maderable	41	3	38
Superficie ni agraria ni forestal	48		48
Ríos y lagos	6		6
Superficie no agrícola	41		41
Terreno improductivo	1		1

9. Cultivos herbáceos -Ha. (2023)

	Secano	Regadío	Total
Total cultivos herbáceos	47	86	133
Cereales grano	43	71	114
Leguminosas grano	4	3	7
Patata		4	4
Cultivos industriales		3	3
Flores y plantas			
Cultivos forrajeros		1	1
Hortalizas		4	4

10. Cultivos leñosos -Ha. (2023)

	Secano	Regadío	Total
Total cultivos leñosos	79	38	117
Cítricos			
Frutales			
Viñedo	75	37	112
Olivar	4		4
Otros cultivos leñosos		1	1
Viveros			

11. Entidades Financieras

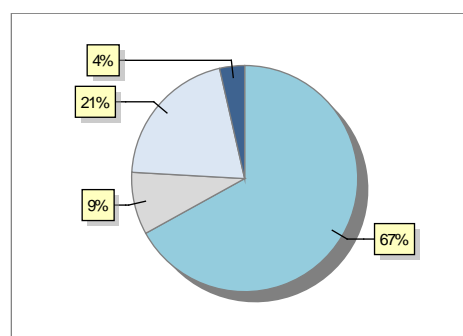
	2022	2023	2024
Entidades financieras de Depósito	0	0	0
Entidades Financieras de Crédito	0	0	0

12. Salud

	2022	2023	2024
Centros de salud	0	0	0
Consultorios	1	1	1
Farmacias	0	0	0
Botiquines	1	1	1

13. Parque de Vehículos

	2020	2021	2022	2023
Total vehículos	121	126	126	112
Automóviles	74	80	82	75
Motos	13	14	13	10
Furgonetas y Camiones	30	28	26	23
Autobuses	0	0	0	0
Tractores industriales	0	0	0	0
Otros vehículos	4	4	5	4



● Automóviles
 ● Motos
 ● Furgonetas y Camiones
 ● Otros vehículos

14. Espacios Deportivos

	2024
Campos de tiro	0
Campos de golf	0
Campos de fútbol	0
Rocodromos	0
Pistas de petanca	0
Pistas de padel	0
Pistas de atletismo	0
Piscinas cubiertas	0
Pistas de squash	0
Pistas polideportivas	0
Pistas de tenis	0
Piscinas al aire libre	0
Pabellones polideportivos	0
Pabellones con fronton	0
Frontones	0

15. Turismo (2024)

	Establecimientos	Habitaciones	Plazas
Hoteles			
Casas rurales			
Restaurantes			
Hostales			
Pensiones			
Turismo activo			
Agencias de viajes			
Apartamentos			
Campings			
Albergues turísticos			
Viviendas de uso turístico	1		
Empresas organizadoras de congresos y reuniones			

16. Conectividad: Banda ancha Fija

Entidad Municipal	Caudal de Bajada	Fibra optica de centralita	Fibra optica hasta el Hogar
Gimileo	6 Mb	NO	NO

17. Conectividad: Banda ancha Movil

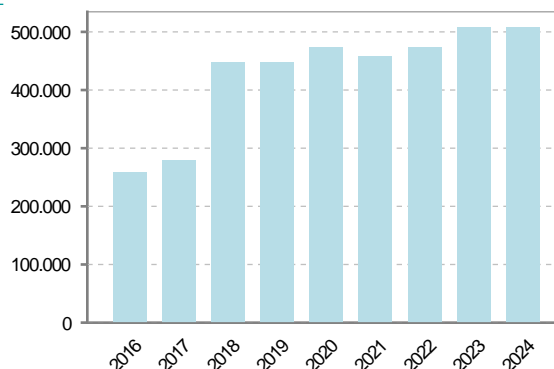
Entidad Municipal	Caudal de Bajada	UMTS
Gimileo		NO

18. Presupuestos Municipales

Gastos por capitulos

Gastos de Personal	45.026,6
Gastos en Bienes Corrientes y Servicios	243.300,1
Gastos Financieros	1.000
Transferencias Corrientes	0
Inversiones Reales	219.651,66
Transferencias de Capital	0
Activos Financieros	0
Pasivos Financieros	0

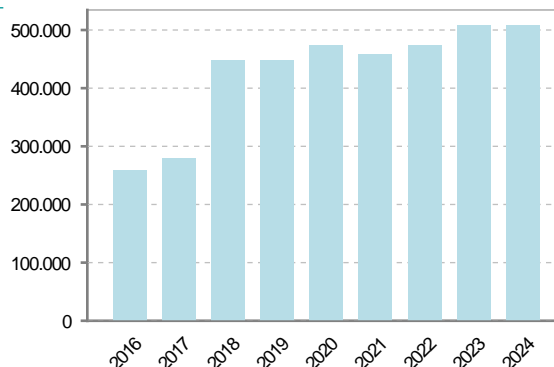
Gastos



Ingresos por capitulos

Impuestos Directos	63.195,33
Impuestos Indirectos	9.600
Tasas y Otros Ingresos	63.822,82
Transferencias Corrientes	180.665,86
Ingresos Patrimoniales	6.110,8
Enajenacion de Inversiones Reales	0
Transferencias de Capital	185.583,55
Activos Financieros	0
Pasivos Financieros	0

Ingresos



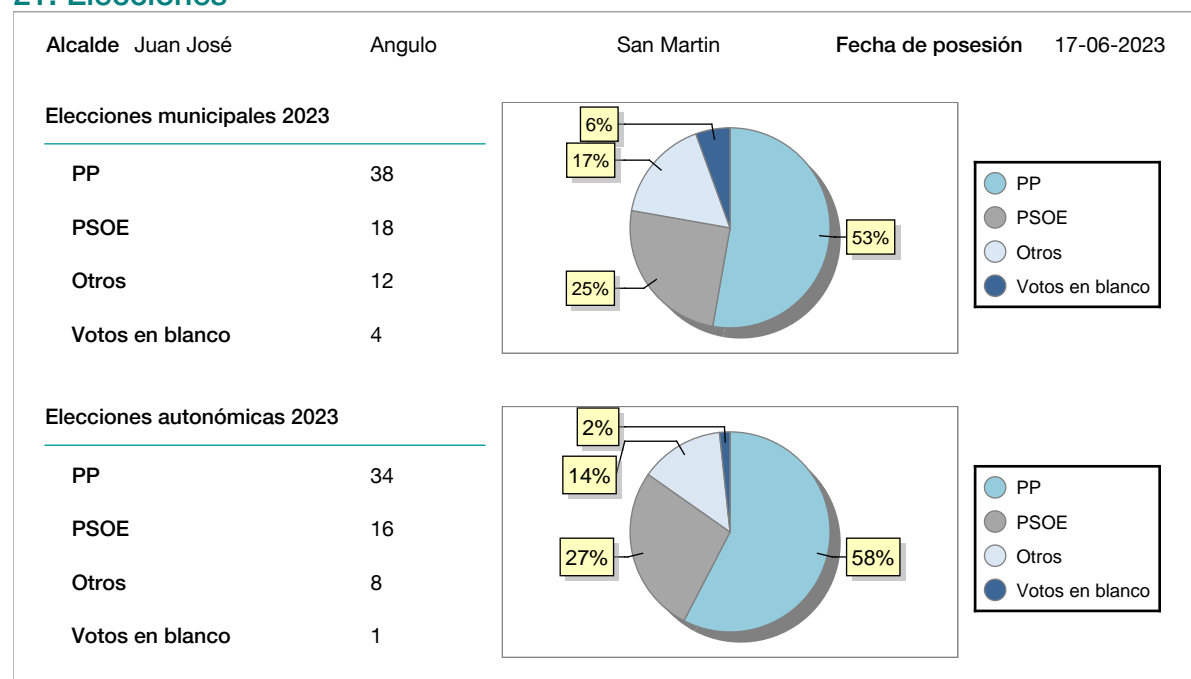
19. Educación - Curso 2024 / 2025 - Centros públicos

Educación Infantil 2º Ciclo, Primaria y Especial		ESO, Bachillerato y Ciclos Formativos	
Institución educativa		Institución educativa	
CRA	Sin centro rural agrupado	Centros	0
Colegios	0	Alumnado	
Alumnado		ESO	0
Alumnos	0	Bachillerato	0
		Ciclos Formativos	0
Alumnos			
<div>SIN DATOS</div>			

20. Educación - Curso 2024 / 2025 - Centros privados

Educación Infantil 2º Ciclo, Primaria y Especial		ESO, Bachillerato y Ciclos Formativos	
Institución educativa		Institución educativa	
Colegios	0	Centros	0
Alumnado		Alumnado	
Alumnos	0	ESO	0
		Bachillerato	0
		Ciclos Formativos	0
Alumnos			
<div>SIN DATOS</div>			

21. Elecciones



22. Renta Media

	2021	2022
Media de la renta por unidad de consumo	19.967	18.275
Renta neta media por hogar	32.475	30.341