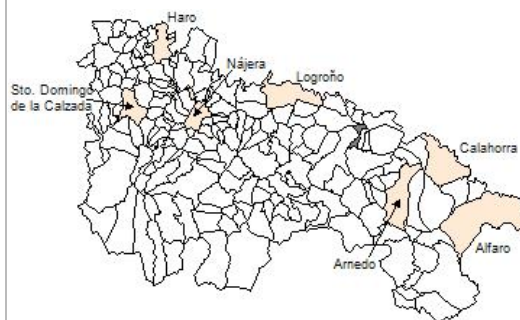


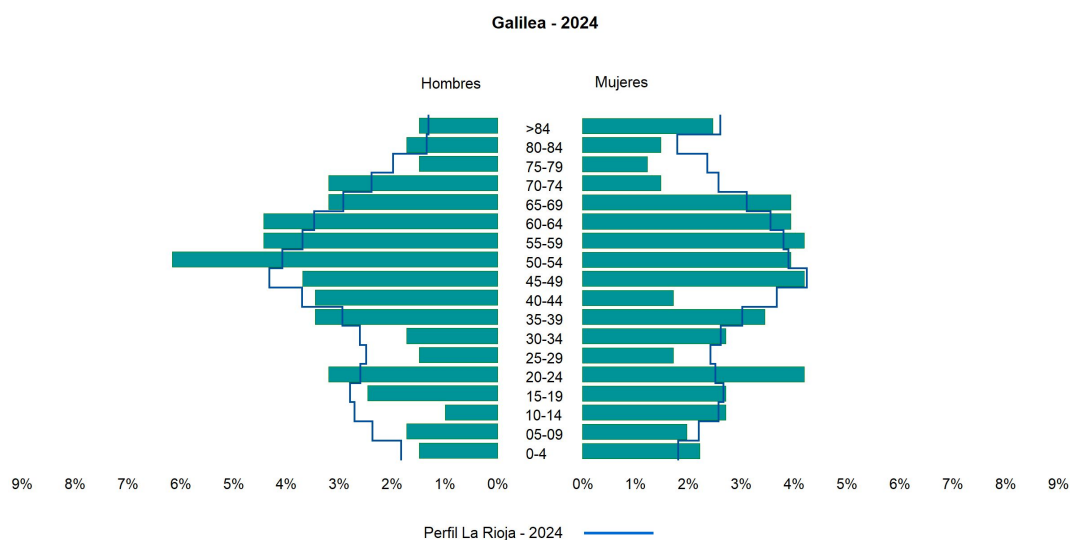
1. Datos Generales

Código INE	26066
Municipio	Galilea
Partido judicial	Calahorra
Zona de salud	Murillo de río Leza
Superficie municipal (Km2)	9,74
Altitud máx. del núcleo de población principal (m)	563
Distancia a la capital	24
Número de núcleos	2



2. Evolución Demográfica

Padrón	2022	2023	2024
Total	388	395	406
Hombres	196	199	202
Mujeres	192	196	204
Densidad	39,8	40,5	41,7
Extranjeros	58	69	76



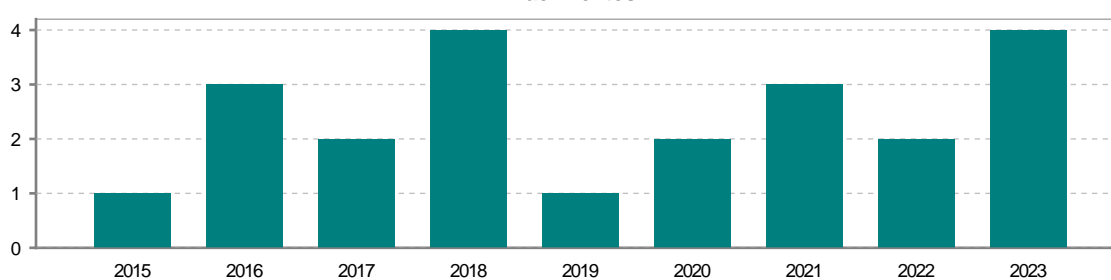
3. Índices y tasas de Población (1/1/2024)

	Galilea	La Rioja
Ratio de feminidad (Total Mujeres / Total Hombres) x 100	100,99	102,64
Índice de infancia (Pob. de 0 a 14 / Pob. Total) x 100	11,08	13,34
Índice de tendencia (Pob. de 0 a 4 / Pob. de 5 a 9) x 100	100,00	79,34
Índice de juventud (Pob. de 15 a 29 / Pob. total) x 100	15,76	15,32
Índice de longevidad (Pob. > 84 / Pob. > 64) x 100	18,18	17,48
Índice de vejez (Pob. >= 65 / Pob. Total) x 100	21,67	22,12
Tasa de dependencia ((Pob. < 16 + Pob. > 64) / Pob. de 16 a 64) x 100	52,06	57,66
Tasa de reemplazo (Pob. de 20 a 29 / Pob. de 55 a 64) x 100	62,32	68,84
Tasa de maternidad (Pob. de 0 a 4 / Mujeres de 15 a 49) x 100	17,86	17,20
Tasa de residentes extranjeros (Total extranjeros / Pob. Total) x 100	18,72	14,42

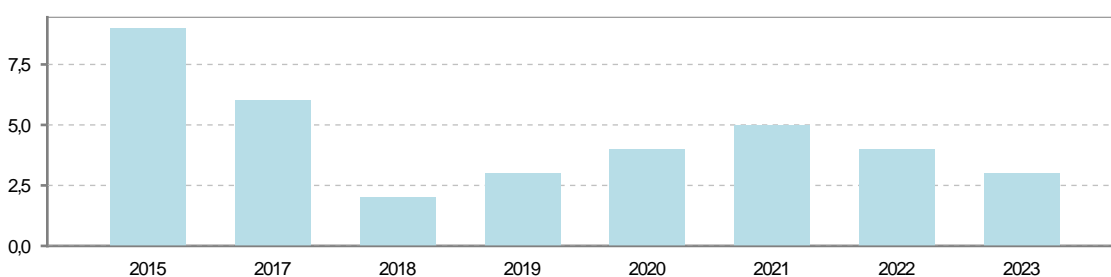
4. Movimiento Natural de la Población

	2018	2019	2020	2021	2022	2023
Nacimientos	4	1	2	3	2	4
Defunciones	2	3	4	5	4	3
Matrimonios	2	1				1
Crecimiento vegetativo	2	-2	-2	-2	-2	1

Nacimientos

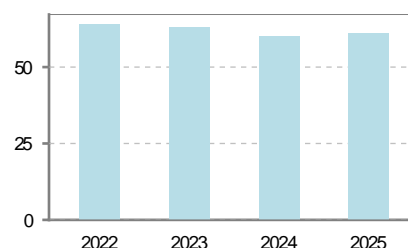


Defunciones

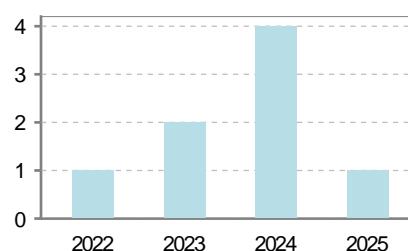


5. Mercado Laboral. (a 31 de marzo)

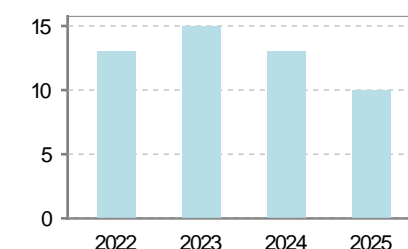
Afiliados	2022	2023	2024	2025
Total	64	63	60	61
R.General y otros	41	40	36	37
Autónomo no agrario	18	18	18	18
Autónomo agrario	5	5	6	6



Contratos	2022	2023	2024	2025
Total	1	2	4	1
Hombres	1	2	3	1
Mujeres			1	



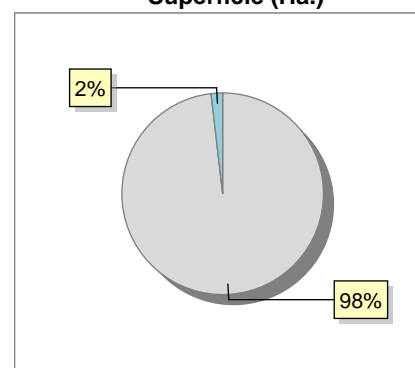
Paro registrado	2022	2023	2024	2025
Total	13	15	13	10
Hombres	7	5	4	2
Mujeres	6	10	9	8



6. Catastro (2024)

Titulares		Unidades Urbanas	
Urbano	663	Industrial	127
Rústico	513	Residencial	356
Urbano/Rústico	988	Terciario y comercial	31
		Equipamiento	6
Unidades Rústicas		Suelo vacante	97
Parcelas	1.707	Edificio Singular	1
Subparcelas	1.988		
Valor Catastral Rústico		Superficie Urbana	
Valor (Miles de Euros)	2.382,85	Superficie edificada	10,62
		Superficie sin edificar	7,33
Valor Catastral Urbano (Miles de Euros)			
Valor catastral del suelo	6.057,81		
Valor catastral de la construcción	13.618,63		

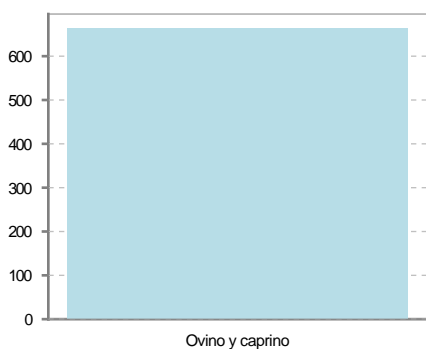
Superficie (Ha.)



● Superficie rústica (Ha.)
● Superficie urbana (Ha.)

7. Ganadería (2024)

	Cabezas ganaderas	Unidades ganaderas
Aves		
Gallinas		
Pollos		
Bovinos		
Terneros de cebo		
Vacas de carne		
Vacas de ordeño		
Conejas		
Conejas		
Ovinos y Caprinos	663	99,45
Cabras	4	0,60
Ovejas	659	98,85
Porcinos		
Cerdas		
Cerdos de cebo		



8. Distribución General del Terreno -Ha. (2023)

	Total	Regadío	Secano
Total Municipal	975	232	743
Tierras de cultivo	665	232	433
Barbecho y otras tierras	105	8	97
Cultivos herbáceos	245	26	219
Cultivos leñosos	315	198	117
Aprovechamiento pastos	52		52
Eriales	5		5
Pastizales permanentes	47		47
Prados permanentes			
Prados y pastizales naturales			
Superficie agraria no utilizada	59		59
Baldíos	39		39
Cultivos permanentes	20		20
Superficies forestales arboladas	111		111
Espartizal			
Monte abierto			
Monte leñoso	28		28
Monte maderable	83		83
Superficie ni agraria ni forestal	88		88
Ríos y lagos	21		21
Superficie no agrícola	59		59
Terreno improductivo	8		8

9. Cultivos herbáceos -Ha. (2023)

	Secano	Regadío	Total
Total cultivos herbáceos	219	26	245
Cereales grano	179	12	191
Leguminosas grano	25	1	26
Patata		1	1
Cultivos industriales	3		3
Flores y plantas			
Cultivos forrajeros	12	4	16
Hortalizas		8	8

10. Cultivos leñosos -Ha. (2023)

	Secano	Regadío	Total
Total cultivos leñosos	117	198	315
Cítricos			
Frutales	17	6	23
Viñedo	73	116	189
Olivar	26	75	101
Otros cultivos leñosos	1	1	2
Viveros			

11. Entidades Financieras

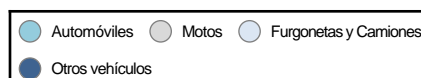
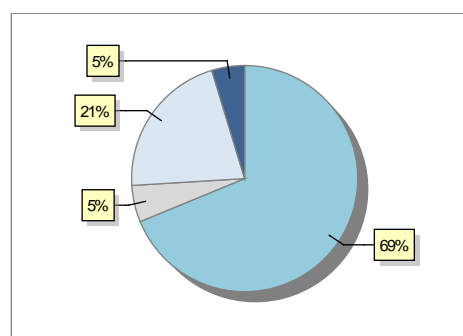
	2022	2023	2024
Entidades financieras de Depósito	0	0	0
Entidades Financieras de Crédito	0	0	0

12. Salud

	2022	2023	2024
Centros de salud	0	0	0
Consultorios	1	1	1
Farmacias	0	0	0
Botiquines	1	1	1

13. Parque de Vehículos

	2020	2021	2022	2023
Total vehículos	327	338	354	362
Automóviles	221	222	242	249
Motos	18	18	17	19
Furgonetas y Camiones	71	80	80	77
Autobuses	0	0	0	0
Tractores industriales	0	0	0	0
Otros vehículos	17	18	15	17



14. Espacios Deportivos

	2024
Campos de tiro	0
Campos de golf	0
Campos de fútbol	0
Rocodromos	0
Pistas de petanca	0
Pistas de padel	0
Pistas de atletismo	0
Piscinas cubiertas	0
Pistas de squash	0
Pistas polideportivas	1
Pistas de tenis	0
Piscinas al aire libre	1
Pabellones polideportivos	0
Pabellones con fronton	0
Frontones	1

15. Turismo (2024)

	Establecimientos	Habitaciones	Plazas
Hoteles			
Casas rurales			
Restaurantes			
Hostales			
Pensiones			
Turismo activo			
Agencias de viajes			
Apartamentos			
Campings			
Albergues turísticos			
Viviendas de uso turístico	1		
Empresas organizadoras de congresos y reuniones			

16. Conectividad: Banda ancha Fija

Entidad Municipal	Caudal de Bajada	Fibra optica de centralita	Fibra optica hasta el Hogar
Galilea	30 Mb	SI	NO

17. Conectividad: Banda ancha Movil

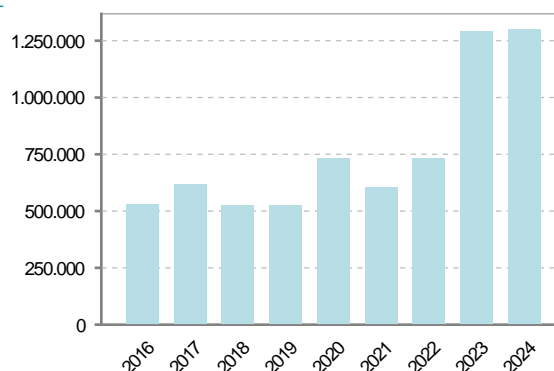
Entidad Municipal	Caudal de Bajada	UMTS
Galilea	6 Mb	SI

18. Presupuestos Municipales

Gastos por capitulos

Gastos de Personal	191.045
Gastos en Bienes Corrientes y Servicios	262.995
Gastos Financieros	0
Transferencias Corrientes	28.200
Inversiones Reales	821.000
Transferencias de Capital	0
Activos Financieros	0
Pasivos Financieros	0

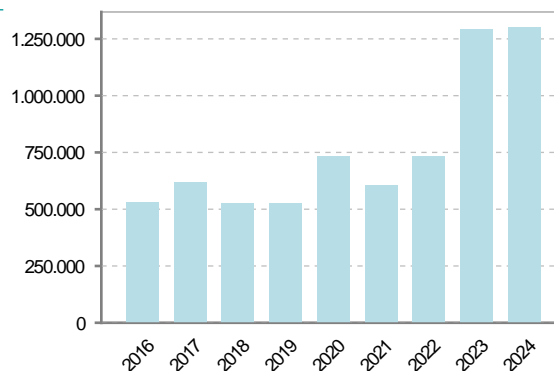
Gastos



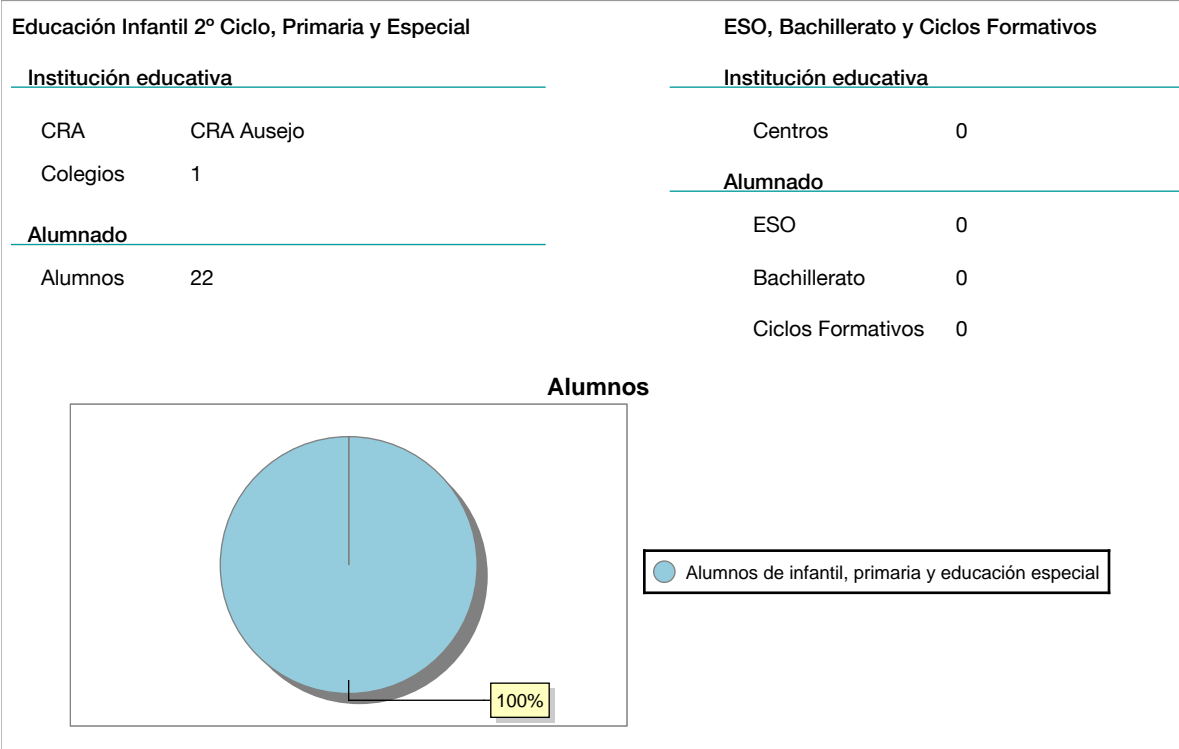
Ingresos por capitulos

Impuestos Directos	168.505
Impuestos Indirectos	129.125
Tasas y Otros Ingresos	176.100
Transferencias Corrientes	170.790
Ingresos Patrimoniales	33.695
Enajenacion de Inversiones Reales	0
Transferencias de Capital	625.025
Activos Financieros	0
Pasivos Financieros	0

Ingresos



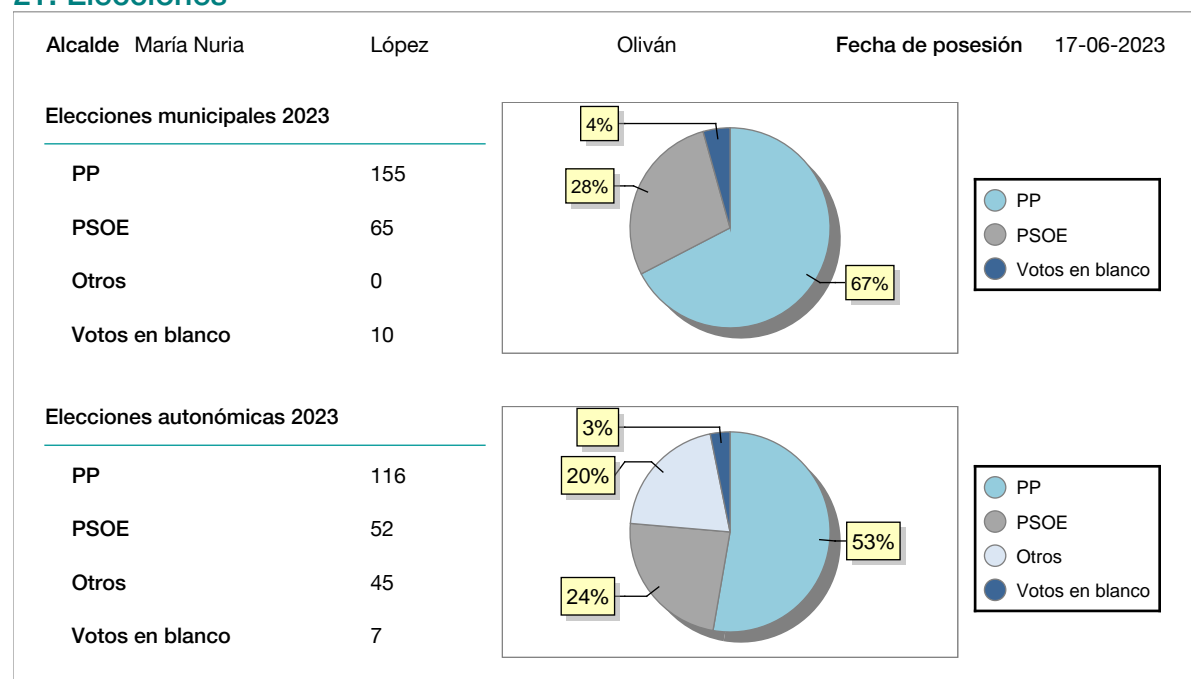
19. Educación - Curso 2024 / 2025 - Centros públicos



20. Educación - Curso 2024 / 2025 - Centros privados



21. Elecciones



22. Renta Media

	2021	2022
Media de la renta por unidad de consumo	18.023	18.304
Renta neta media por hogar	29.541	30.064