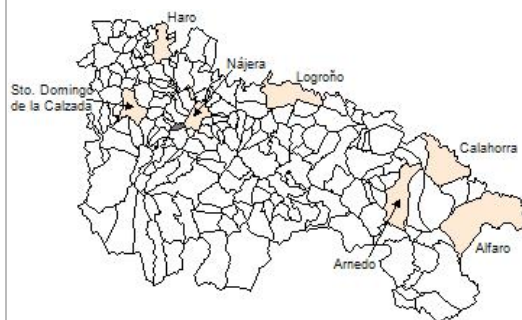


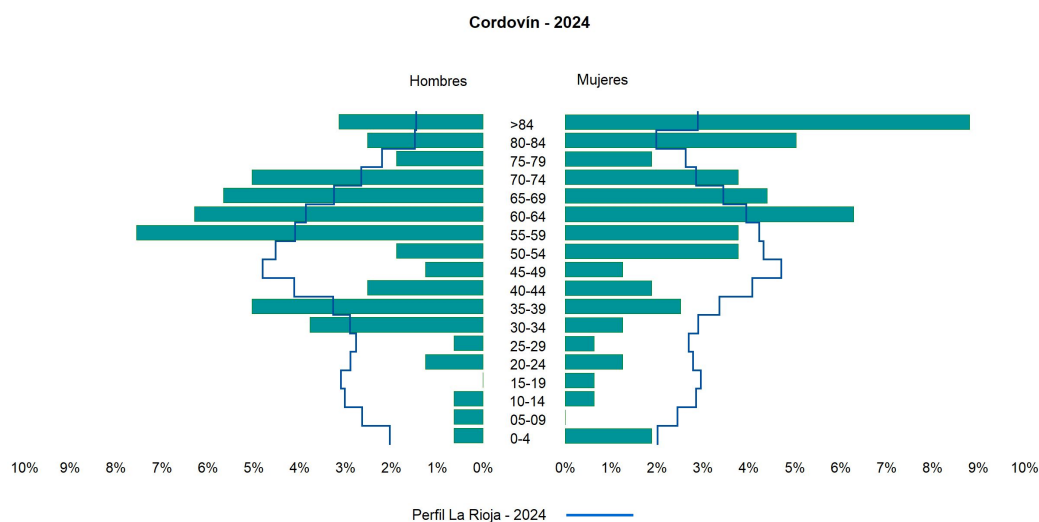
## 1. Datos Generales

Código INE	26052
Municipio	Cordovín
Partido judicial	Logroño
Zona de salud	Nájera
Superficie municipal (Km2)	4,6
Altitud máx. del núcleo de población principal (m)	594
Distancia a la capital	40
Número de núcleos	2



## 2. Evolución Demográfica

Padrón	2022	2023	2024
Total	154	154	159
Hombres	77	78	80
Mujeres	77	76	79
Densidad	33,5	33,5	34,6
Extranjeros	6	10	16



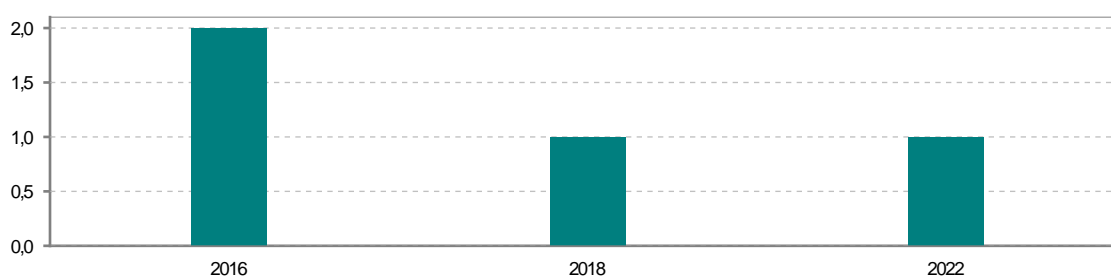
### 3. Índices y tasas de Población (1/1/2024)

	Cordovín	La Rioja
Ratio de feminidad (Total Mujeres / Total Hombres) x 100	98,75	102,64
Índice de infancia (Pob. de 0 a 14 / Pob. Total) x 100	4,40	13,34
Índice de tendencia (Pob. de 0 a 4 / Pob. de 5 a 9) x 100	400,00	79,34
Índice de juventud (Pob. de 15 a 29 / Pob. total) x 100	4,40	15,32
Índice de longevidad (Pob. > 84 / Pob. > 64) x 100	28,36	17,48
Índice de vejez (Pob. >= 65 / Pob. Total) x 100	42,14	22,12
Tasa de dependencia ((Pob. < 16 + Pob. > 64) / Pob. de 16 a 64) x 100	87,06	57,66
Tasa de reemplazo (Pob. de 20 a 29 / Pob. de 55 a 64) x 100	15,79	68,84
Tasa de maternidad (Pob. de 0 a 4 / Mujeres de 15 a 49) x 100	26,67	17,20
Tasa de residentes extranjeros (Total extranjeros / Pob. Total) x 100	10,06	14,42

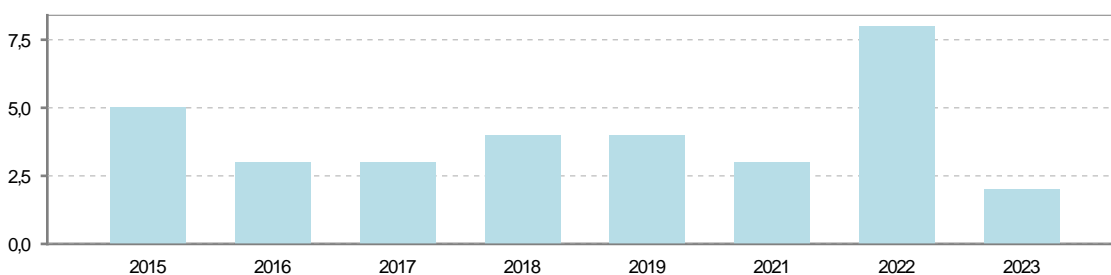
### 4. Movimiento Natural de la Población

	2018	2019	2020	2021	2022	2023
Nacimientos	1				1	
Defunciones	4	4		3	8	2
Matrimonios				1		
Crecimiento vegetativo	-3	-4		-3	-7	-2

**Nacimientos**

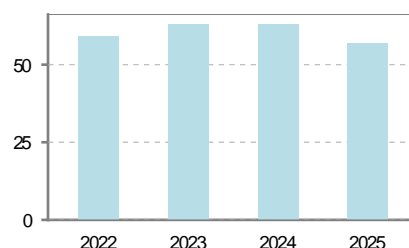


**Defunciones**

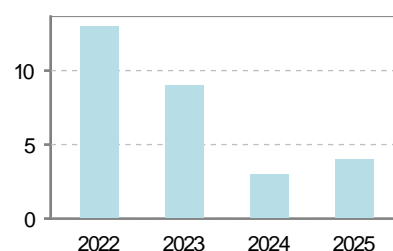


## 5. Mercado Laboral. (a 31 de marzo)

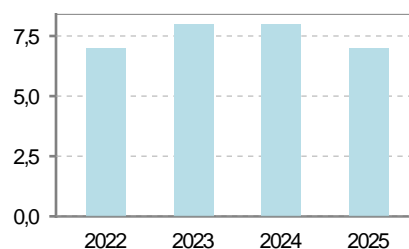
Afiliados	2022	2023	2024	2025
Total	59	63	63	57
R.General y otros	24	28	29	24
Autónomo no agrario	8	9	11	10
Autónomo agrario	27	26	23	23



Contratos	2022	2023	2024	2025
Total	13	9	3	4
Hombres	10	5	2	4
Mujeres	3	4	1	



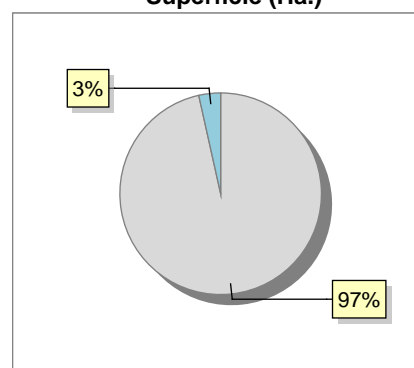
Paro registrado	2022	2023	2024	2025
Total	7	8	8	7
Hombres	3	4	5	4
Mujeres	4	4	3	3



## 6. Catastro (2024)

Titulares		Unidades Urbanas	
Urbano	366	Industrial	206
Rústico	438	Residencial	145
Urbano/Rústico	593	Terciario y comercial	7
Unidades Rústicas		Equipamiento	2
Parcelas	799	Suelo vacante	244
Subparcelas	1.131	Edificio Singular	1
Valor Catastral Rústico		Superficie Urbana	
Valor (Miles de Euros)	913,6	Superficie edificada	8,97
		Superficie sin edificar	7,05
Valor Catastral Urbano (Miles de Euros)			
Valor catastral del suelo	3.340,1		
Valor catastral de la construcción	6.716,29		

**Superficie (Ha.)**



● Superficie rústica (Ha.)  
● Superficie urbana (Ha.)

## 7. Ganadería (2024)

	Cabezas ganaderas	Unidades ganaderas
<b>Aves</b>		
Gallinas		
Pollos		
<b>Bovinos</b>		
Terneros de cebo		
Vacas de carne		
Vacas de ordeño		
<b>Conejas</b>		
Conejas		
<b>Ovinos y Caprinos</b>		
Cabras		
Ovejas		
<b>Porcinos</b>		
Cerdas		
Cerdos de cebo		



## 8. Distribución General del Terreno -Ha. (2023)

	Total	Regadío	Secano
<b>Total Municipal</b>	460	47	413
<b>Tierras de cultivo</b>	374	46	328
Barbecho y otras tierras	25		25
Cultivos herbáceos	115	3	112
Cultivos leñosos	234	43	191
<b>Aprovechamiento pastos</b>	8		8
Eriales	3		3
Pastizales permanentes	5		5
Prados permanentes			
Prados y pastizales naturales			
<b>Superficie agraria no utilizada</b>	21		21
Baldíos	18		18
Cultivos permanentes	3.		3
<b>Superficies forestales arboladas</b>	9	1	8
Espartizal			
Monte abierto			
Monte leñoso	7		7
Monte maderable	2	1	1
<b>Superficie ni agraria ni forestal</b>	48		48
Ríos y lagos	6		6
Superficie no agrícola	40		40
Terreno improductivo	2		2

## 9. Cultivos herbáceos -Ha. (2023)

	Secano	Regadío	Total
<b>Total cultivos herbáceos</b>	112	3	115
Cereales grano	89		89
Leguminosas grano	5		5
Patata		1	1
Cultivos industriales	18		18
Flores y plantas			
Cultivos forrajeros			
Hortalizas		2	2

## 10. Cultivos leñosos -Ha. (2023)

	Secano	Regadío	Total
<b>Total cultivos leñosos</b>	191	43	234
Cítricos			
Frutales	2	4	6
Viñedo	188	35	223
Olivar	1	2	3
Otros cultivos leñosos		2	2
Viveros			

### 11. Entidades Financieras

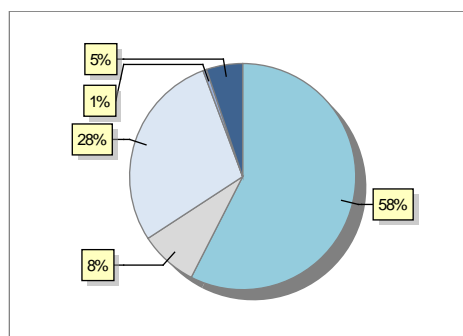
	2022	2023	2024
Entidades financieras de Depósito	0	0	0
Entidades Financieras de Crédito	0	0	0

### 12. Salud

	2022	2023	2024
Centros de salud	0	0	0
Consultorios	1	1	1
Farmacias	0	0	0
Botiquines	1	1	1

### 13. Parque de Vehículos

	2020	2021	2022	2023
Total vehículos	191	188	195	193
Automóviles	119	111	112	111
Motos	13	15	14	16
Furgonetas y Camiones	52	54	56	55
Autobuses	0	0	0	0
Tractores industriales	0	0	2	1
Otros vehículos	7	8	11	10



### 14. Espacios Deportivos

	2024
Campos de tiro	0
Campos de golf	0
Campos de fútbol	0
Rocodromos	0
Pistas de petanca	0
Pistas de padel	0
Pistas de atletismo	0
Piscinas cubiertas	0
Pistas de squash	0
Pistas polideportivas	0
Pistas de tenis	0
Piscinas al aire libre	0
Pabellones polideportivos	0
Pabellones con fronton	0
Frontones	1

### 15. Turismo (2024)

	Establecimientos	Habitaciones	Plazas
Hoteles			
Casas rurales	1	5	10
Restaurantes			
Hostales			
Pensiones			
Turismo activo			
Agencias de viajes			
Apartamentos			
Campings			
Albergues turísticos			
Viviendas de uso turístico			
Empresas organizadoras de congresos y reuniones			

## 16. Conectividad: Banda ancha Fija

Entidad Municipal	Caudal de Bajada	Fibra optica de centralita	Fibra optica hasta el Hogar
Cordovín	4 Mb	NO	NO

## 17. Conectividad: Banda ancha Movil

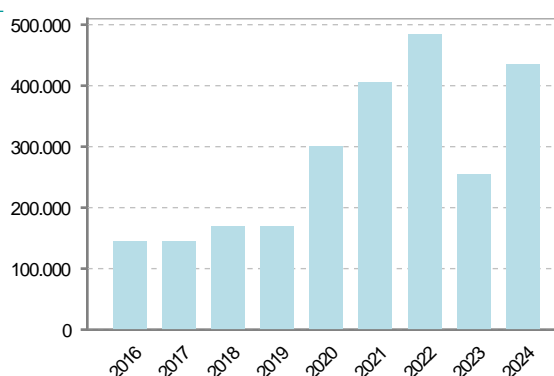
Entidad Municipal	Caudal de Bajada	UMTS
Cordovín		NO

## 18. Presupuestos Municipales

### Gastos por capitulos

Gastos de Personal	41.161,63
Gastos en Bienes Corrientes y Servicios	102.580
Gastos Financieros	0
Transferencias Corrientes	9.587
Inversiones Reales	281.838,29
Transferencias de Capital	0
Activos Financieros	0
Pasivos Financieros	0

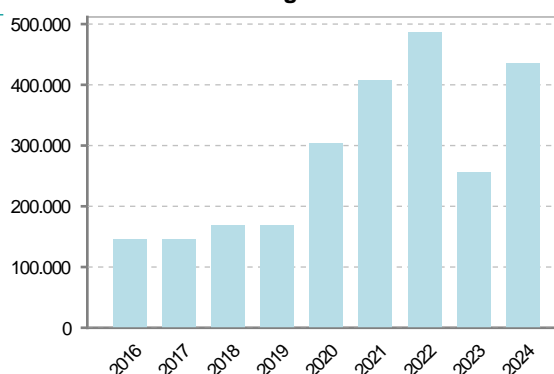
### Gastos



### Ingresos por capitulos

Impuestos Directos	68.157,69
Impuestos Indirectos	8.000
Tasas y Otros Ingresos	80.127,44
Transferencias Corrientes	44.600
Ingresos Patrimoniales	1.660
Enajenacion de Inversiones Reales	0
Transferencias de Capital	233.222,9
Activos Financieros	0
Pasivos Financieros	0

### Ingresos



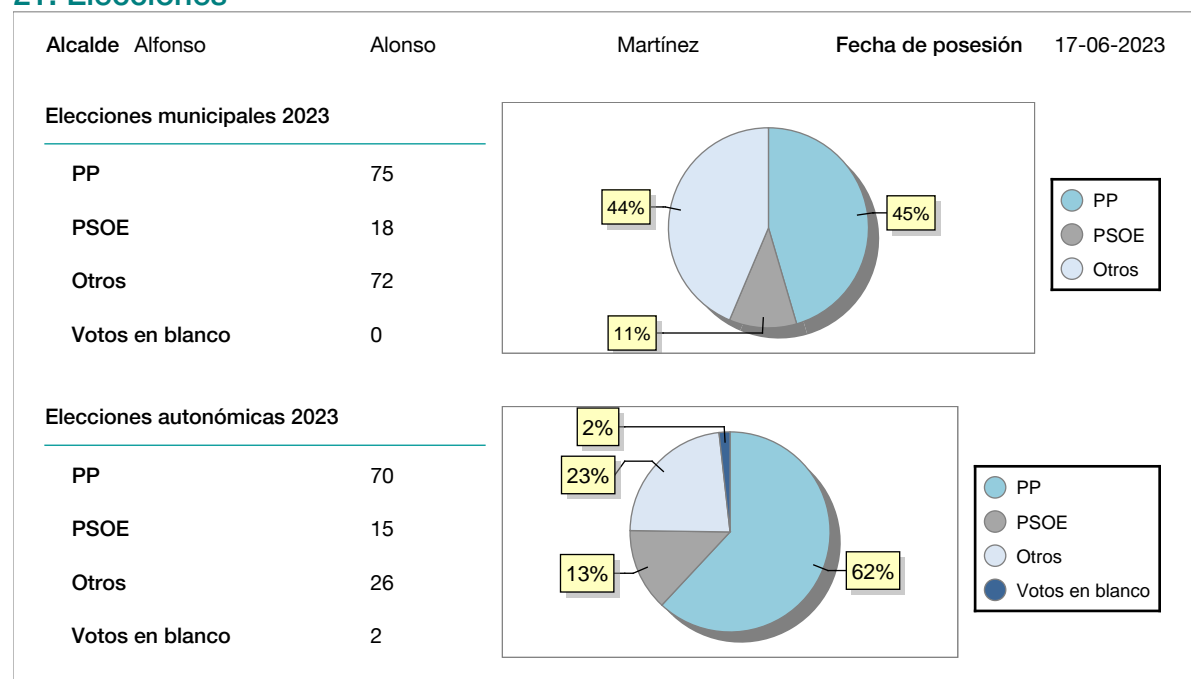
## 19. Educación - Curso 2024 / 2025 - Centros públicos

Educación Infantil 2º Ciclo, Primaria y Especial		ESO, Bachillerato y Ciclos Formativos	
Institución educativa		Institución educativa	
CRA	Sin centro rural agrupado	Centros	0
Colegios	0	<b>Alumnado</b>	
<b>Alumnado</b>		ESO	0
Alumnos	0	Bachillerato	0
		Ciclos Formativos	0
<b>Alumnos</b>			
SIN DATOS			

## 20. Educación - Curso 2024 / 2025 - Centros privados

Educación Infantil 2º Ciclo, Primaria y Especial		ESO, Bachillerato y Ciclos Formativos	
Institución educativa		Institución educativa	
Colegios	0	Centros	0
<b>Alumnado</b>		<b>Alumnado</b>	
Alumnos	0	ESO	0
		Bachillerato	0
		Ciclos Formativos	0
<b>Alumnos</b>			
SIN DATOS			

## 21. Elecciones



## 22. Renta Media

	2021	2022
Media de la renta por unidad de consumo	17.516	18.869
Renta neta media por hogar	25.521	27.770