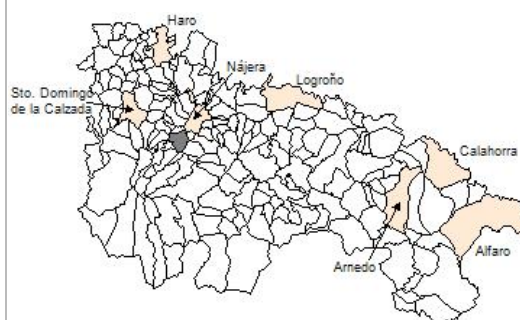


## 1. Datos Generales

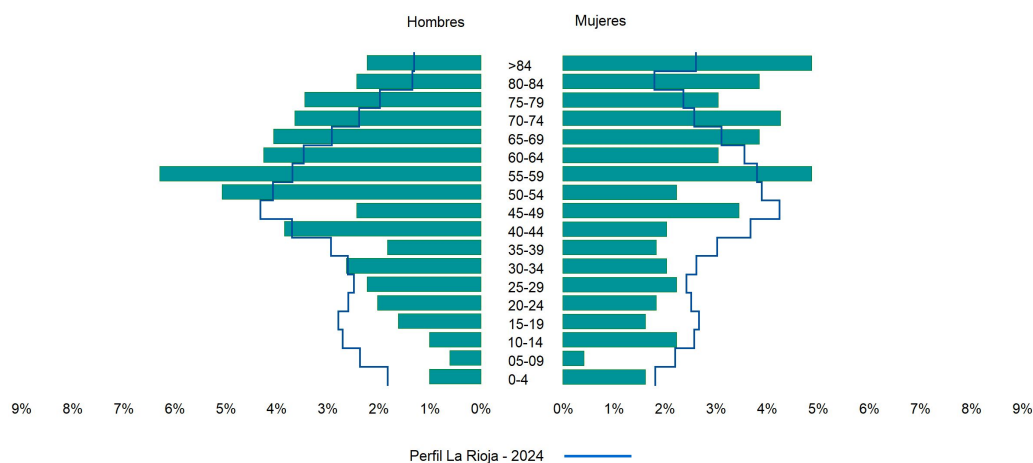
Código INE	26023
Municipio	Badarán
Partido judicial	Logroño
Zona de salud	Nájera
Superficie municipal (Km2)	20,69
Altitud máx. del núcleo de población principal (m)	624
Distancia a la capital	37
Número de núcleos	2



## 2. Evolución Demográfica

Padrón	2022	2023	2024
Total	501	493	493
Hombres	253	248	250
Mujeres	248	245	243
Densidad	24,2	23,8	23,8
Extranjeros	45	52	60

Badarán - 2024



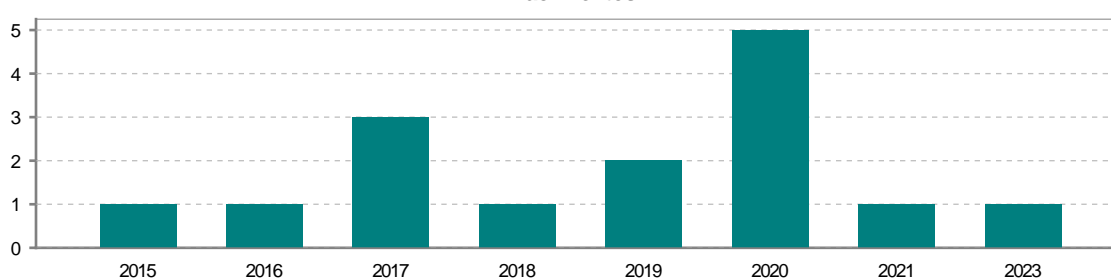
### 3. Índices y tasas de Población (1/1/2024)

	Badarán	La Rioja
Ratio de feminidad (Total Mujeres / Total Hombres) x 100	97,20	102,64
Índice de infancia (Pob. de 0 a 14 / Pob. Total) x 100	6,90	13,34
Índice de tendencia (Pob. de 0 a 4 / Pob. de 5 a 9) x 100	260,00	79,34
Índice de juventud (Pob. de 15 a 29 / Pob. total) x 100	11,56	15,32
Índice de longevidad (Pob. > 84 / Pob. > 64) x 100	19,89	17,48
Índice de vejez (Pob. >= 65 / Pob. Total) x 100	35,70	22,12
Tasa de dependencia ((Pob. < 16 + Pob. > 64) / Pob. de 16 a 64) x 100	75,44	57,66
Tasa de reemplazo (Pob. de 20 a 29 / Pob. de 55 a 64) x 100	45,05	68,84
Tasa de maternidad (Pob. de 0 a 4 / Mujeres de 15 a 49) x 100	17,57	17,20
Tasa de residentes extranjeros (Total extranjeros / Pob. Total) x 100	12,17	14,42

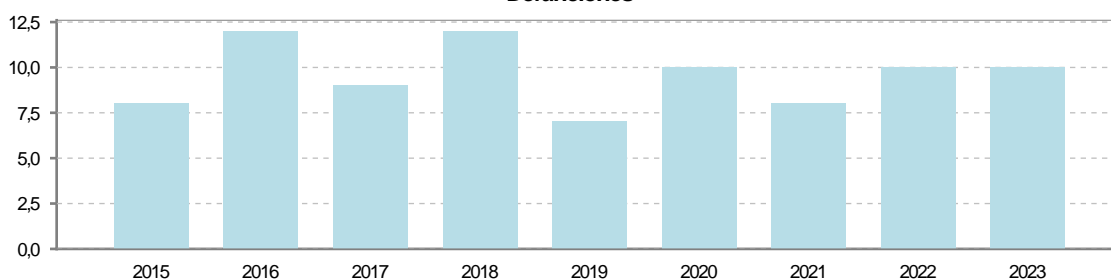
### 4. Movimiento Natural de la Población

	2018	2019	2020	2021	2022	2023
Nacimientos	1	2	5	1		1
Defunciones	12	7	10	8	10	10
Matrimonios	1		2			1
Crecimiento vegetativo	-11	-5	-5	-7	-10	-9

**Nacimientos**

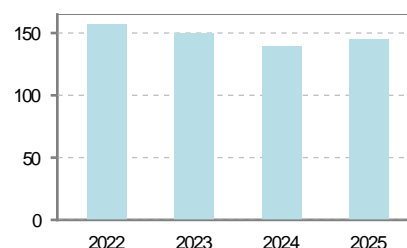


**Defunciones**

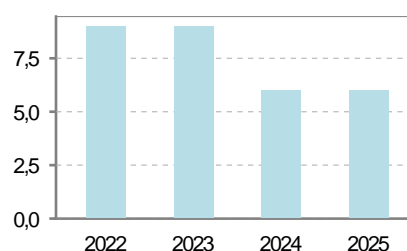


## 5. Mercado Laboral. (a 31 de marzo)

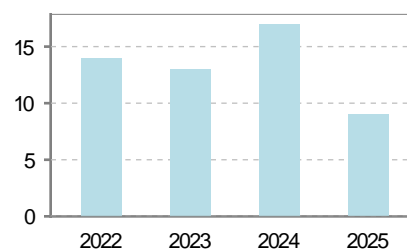
Afiliados	2022	2023	2024	2025
Total	157	150	139	145
R.General y otros	76	76	66	74
Autónomo no agrario	57	51	50	47
Autónomo agrario	24	23	23	24



Contratos	2022	2023	2024	2025
Total	9	9	6	6
Hombres	6	5	1	2
Mujeres	3	4	5	4



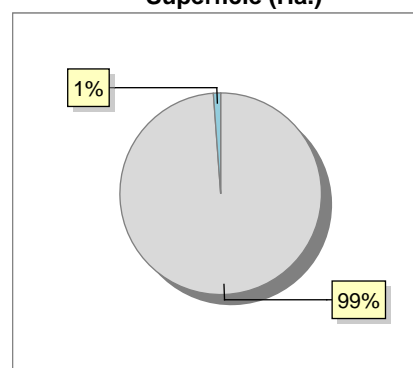
Paro registrado	2022	2023	2024	2025
Total	14	13	17	9
Hombres	6	5	8	4
Mujeres	8	8	9	5



## 6. Catastro (2024)

Titulares		Unidades Urbanas	
Urbano	859	Industrial	194
Rústico	1.477	Residencial	514
Urbano/Rústico	1.823	Terciario y comercial	113
		Equipamiento	5
Unidades Rústicas		Suelo vacante	139
Parcelas	11.489	Edificio Singular	2
Subparcelas	12.246		
Valor Catastral Rústico		Superficie Urbana	
Valor (Miles de Euros)	5.558,02	Superficie edificada	15,78
		Superficie sin edificar	7,88
Valor Catastral Urbano (Miles de Euros)			
Valor catastral del suelo			8.013,34
Valor catastral de la construcción			21.922,49

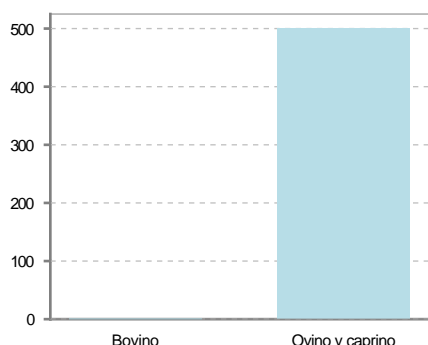
**Superficie (Ha.)**



● Superficie rústica (Ha.)  
● Superficie urbana (Ha.)

## 7. Ganadería (2024)

	Cabezas ganaderas	Unidades ganaderas
<b>Aves</b>		
Gallinas		
Pollos		
<b>Bovinos</b>	2	2,00
Terneros de cebo		
Vacas de carne	2	2,00
Vacas de ordeño		
<b>Conejas</b>		
Conejas		
<b>Ovinos y Caprinos</b>	500	75,00
Cabras	12	1,80
Ovejas	488	73,20
<b>Porcinos</b>		
Cerdas		
Cerdos de cebo		



## 8. Distribución General del Terreno -Ha. (2023)

	Total	Regadío	Secano
<b>Total Municipal</b>	2.069	266	1.803
<b>Tierras de cultivo</b>	1.367	249	1.118
Barbecho y otras tierras	167	7	160
Cultivos herbáceos	643	79	564
Cultivos leñosos	557	163	394
<b>Aprovechamiento pastos</b>	69		69
Eriales	20		20
Pastizales permanentes	49		49
Prados permanentes			
Prados y pastizales naturales			
<b>Superficie agraria no utilizada</b>	88		88
Baldíos	64		64
Cultivos permanentes	24		24
<b>Superficies forestales arboladas</b>	426	17	409
Espartizal			
Monte abierto	2		2
Monte leñoso	354		354
Monte maderable	70	17	53
<b>Superficie ni agraria ni forestal</b>	119		119
Ríos y lagos	11		11
Superficie no agrícola	102		102
Terreno improductivo	6		6

## 9. Cultivos herbáceos -Ha. (2023)

	Secano	Regadío	Total
<b>Total cultivos herbáceos</b>	564	79	643
Cereales grano	509	54	563
Leguminosas grano	11	2	13
Patata		1	1
Cultivos industriales	20	8	28
Flores y plantas			
Cultivos forrajeros	24	8	32
Hortalizas		6	6

## 10. Cultivos leñosos -Ha. (2023)

	Secano	Regadío	Total
<b>Total cultivos leñosos</b>	394	163	557
Cítricos			
Frutales	12	4	16
Viñedo	370	153	523
Olivar	11	2	13
Otros cultivos leñosos	1	4	5
Viveros			

## 11. Entidades Financieras

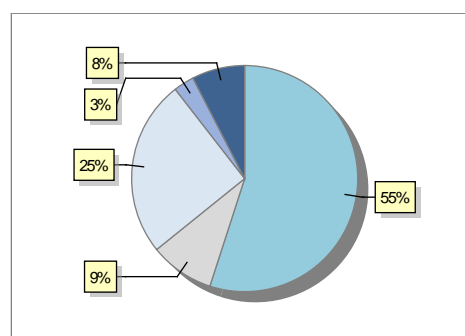
	2022	2023	2024
Entidades financieras de Depósito	1	1	1
Entidades Financieras de Crédito	0	0	0

## 12. Salud

	2022	2023	2024
Centros de salud	0	0	0
Consultorios	1	1	1
Farmacias	1	1	1
Botiquines	0	0	0

## 13. Parque de Vehículos

	2020	2021	2022	2023
Total vehículos	534	542	546	542
Automóviles	300	307	303	298
Motos	46	47	51	50
Furgonetas y Camiones	137	132	133	137
Autobuses	0	0	0	0
Tractores industriales	16	16	18	16
Otros vehículos	35	40	41	41



● Automóviles
 ● Motos
 ● Furgonetas y Camiones
 ● Tractores industriales
 ● Otros vehículos

## 14. Espacios Deportivos

	2024
Campos de tiro	0
Campos de golf	0
Campos de fútbol	0
Rocodromos	0
Pistas de petanca	0
Pistas de padel	0
Pistas de atletismo	0
Piscinas cubiertas	0
Pistas de squash	0
Pistas polideportivas	1
Pistas de tenis	0
Piscinas al aire libre	1
Pabellones polideportivos	0
Pabellones con fronton	1
Frontones	0

## 15. Turismo (2024)

	Establecimientos	Habitaciones	Plazas
Hoteles	1	28	53
Casas rurales	1	10	16
Restaurantes	5		252
Hostales	1	10	18
Pensiones			
Turismo activo			
Agencias de viajes			
Apartamentos			
Campings			
Albergues turísticos			
Viviendas de uso turístico	3		
Empresas organizadoras de congresos y reuniones			

## 16. Conectividad: Banda ancha Fija

Entidad Municipal	Caudal de Bajada	Fibra optica de centralita	Fibra optica hasta el Hogar
Badarán	30 Mb	SI	NO

## 17. Conectividad: Banda ancha Movil

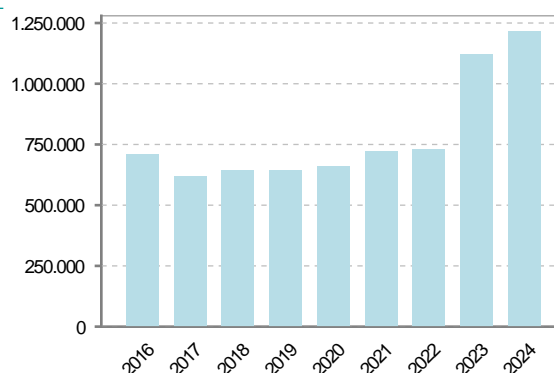
Entidad Municipal	Caudal de Bajada	UMTS
Badarán	6 Mb	SI

## 18. Presupuestos Municipales

### Gastos por capitulos

Gastos de Personal	146.280
Gastos en Bienes Corrientes y Servicios	350.100
Gastos Financieros	1.200
Transferencias Corrientes	38.850
Inversiones Reales	682.167,21
Transferencias de Capital	0
Activos Financieros	0
Pasivos Financieros	0

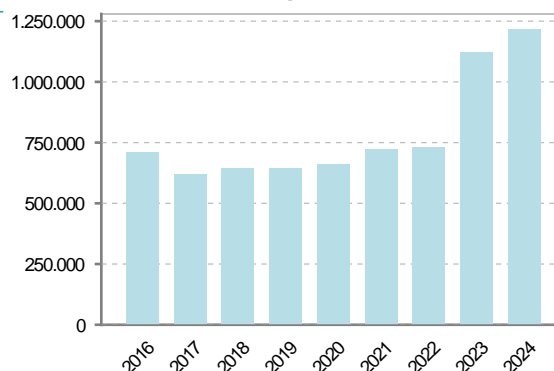
### Gastos



### Ingresos por capitulos

Impuestos Directos	309.932,4
Impuestos Indirectos	60.000
Tasas y Otros Ingresos	165.130
Transferencias Corrientes	125.000
Ingresos Patrimoniales	11.600
Enajenacion de Inversiones Reales	0
Transferencias de Capital	546.934,81
Activos Financieros	0
Pasivos Financieros	0

### Ingresos



## 19. Educación - Curso 2024 / 2025 - Centros públicos

### Educación Infantil 2º Ciclo, Primaria y Especial

#### Institución educativa

CRA	CRA Entrevalles
Colegios	1

#### Alumnado

Alumnos	19
---------	----

### ESO, Bachillerato y Ciclos Formativos

#### Institución educativa

Centros	0
---------	---

#### Alumnado

ESO	0
Bachillerato	0
Ciclos Formativos	0

#### Alumnos



Alumnos de infantil, primaria y educación especial

## 20. Educación - Curso 2024 / 2025 - Centros privados

### Educación Infantil 2º Ciclo, Primaria y Especial

#### Institución educativa

Colegios	0
----------	---

#### Alumnado

Alumnos	0
---------	---

### ESO, Bachillerato y Ciclos Formativos

#### Institución educativa

Centros	0
---------	---

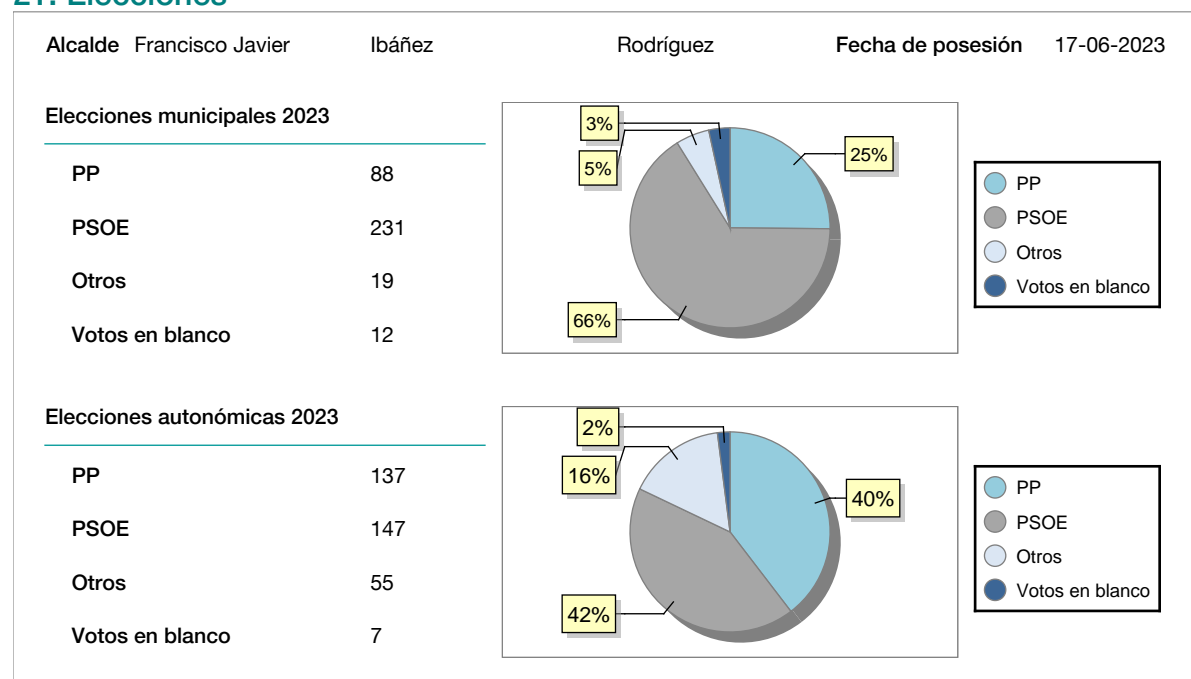
#### Alumnado

ESO	0
Bachillerato	0
Ciclos Formativos	0

#### Alumnos

SIN DATOS

## 21. Elecciones



## 22. Renta Media

	2021	2022
Media de la renta por unidad de consumo	17.317	17.961
Renta neta media por hogar	26.382	28.141