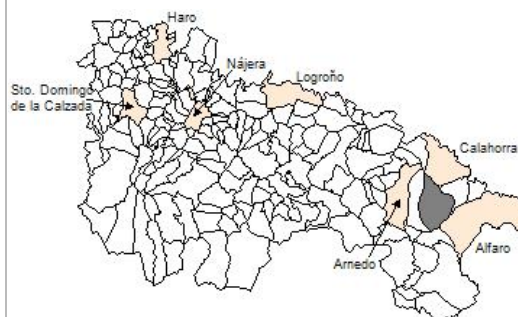


1. Datos Generales

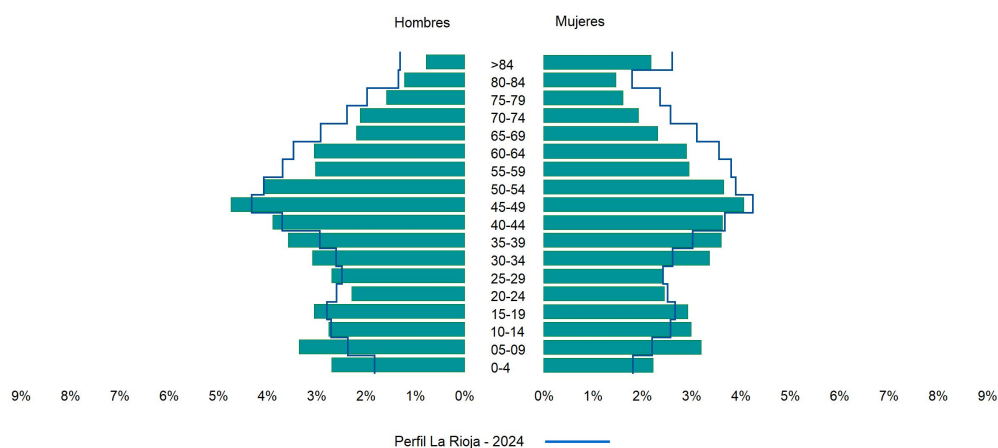
Código INE	26021
Municipio	Autol
Partido judicial	Calahorra
Zona de salud	Calahorra
Superficie municipal (Km2)	85,28
Altitud máx. del núcleo de población principal (m)	458
Distancia a la capital	58
Número de núcleos	2



2. Evolución Demográfica

Padrón	2022	2023	2024
Total	4.777	4.811	4.855
Hombres	2.399	2.432	2.437
Mujeres	2.378	2.379	2.418
Densidad	56,0	56,4	56,9
Extranjeros	1.430	1.503	1.518

Autol - 2024



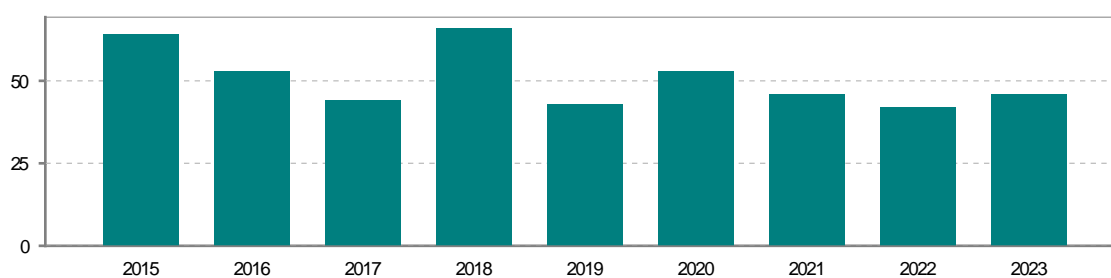
3. Índices y tasas de Población (1/1/2024)

	Autol	La Rioja
Ratio de feminidad (Total Mujeres / Total Hombres) x 100	99,22	102,64
Índice de infancia (Pob. de 0 a 14 / Pob. Total) x 100	17,22	13,34
Índice de tendencia (Pob. de 0 a 4 / Pob. de 5 a 9) x 100	75,16	79,34
Índice de juventud (Pob. de 15 a 29 / Pob. total) x 100	15,82	15,32
Índice de longevidad (Pob. > 84 / Pob. > 64) x 100	17,06	17,48
Índice de vejez (Pob. >= 65 / Pob. Total) x 100	17,38	22,12
Tasa de dependencia ((Pob. < 16 + Pob. > 64) / Pob. de 16 a 64) x 100	56,36	57,66
Tasa de reemplazo (Pob. de 20 a 29 / Pob. de 55 a 64) x 100	82,56	68,84
Tasa de maternidad (Pob. de 0 a 4 / Mujeres de 15 a 49) x 100	21,95	17,20
Tasa de residentes extranjeros (Total extranjeros / Pob. Total) x 100	31,27	14,42

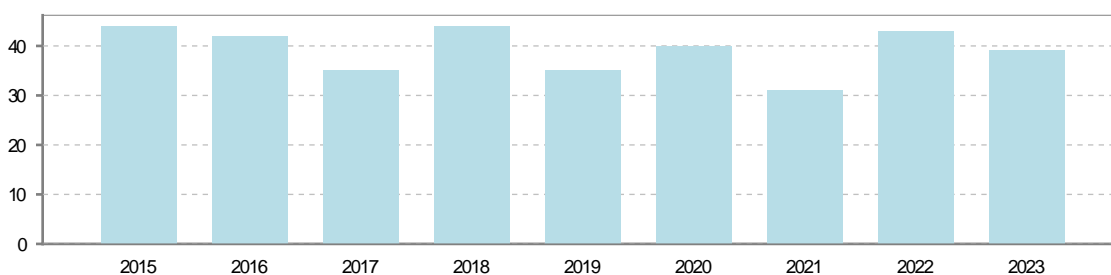
4. Movimiento Natural de la Población

	2018	2019	2020	2021	2022	2023
Nacimientos	66	43	53	46	42	46
Defunciones	44	35	40	31	43	39
Matrimonios	14	17	10	19	18	12
Crecimiento vegetativo	22	8	13	15	-1	7

Nacimientos

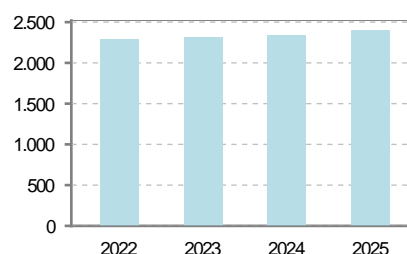


Defunciones

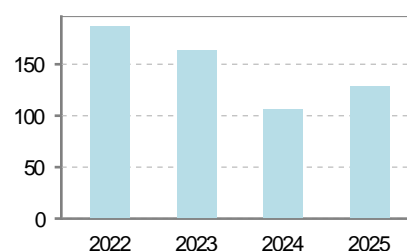


5. Mercado Laboral. (a 31 de marzo)

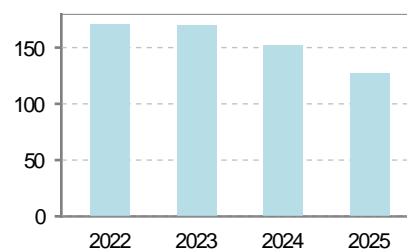
Afiliados	2022	2023	2024	2025
Total	2.284	2.313	2.339	2.400
R.General y otros	1.934	1.973	2.010	2.083
Autónomo no agrario	272	263	258	252
Autónomo agrario	78	77	71	65



Contratos	2022	2023	2024	2025
Total	187	164	106	129
Hombres	80	94	50	72
Mujeres	107	70	56	57



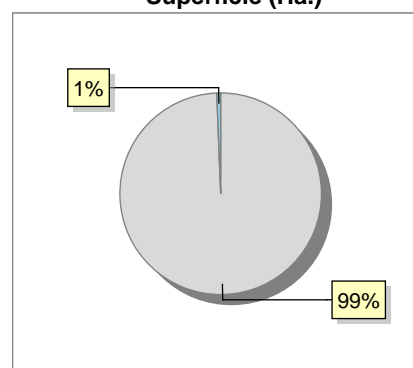
Paro registrado	2022	2023	2024	2025
Total	171	170	152	127
Hombres	80	74	71	55
Mujeres	91	96	81	72



6. Catastro (2024)

Titulares		Unidades Urbanas	
Urbano	3.297	Industrial	374
Rústico	3.420	Residencial	2.272
Urbano/Rústico	5.241	Terciario y comercial	1.126
		Equipamiento	12
Unidades Rústicas		Suelo vacante	456
Parcelas	19.383	Edificio Singular	2
Subparcelas	19.989		
Valor Catastral Rústico		Superficie Urbana	
Valor (Miles de Euros)	33.978,11	Superficie edificada	32,13
		Superficie sin edificar	20,62
Valor Catastral Urbano (Miles de Euros)			
Valor catastral del suelo			38.107,34
Valor catastral de la construcción			103.284,93

Superficie (Ha.)

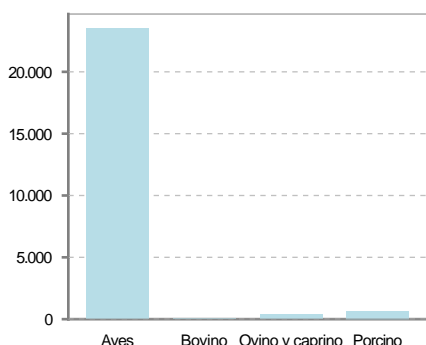


Superficie rústica (Ha.)

Superficie urbana (Ha.)

7. Ganadería (2024)

	Cabezas ganaderas	Unidades ganaderas
Aves	23.500	117,50
Gallinas		
Pollos	23.500	117,50
Bovinos	34	34,00
Terneros de cebo		
Vacas de carne	34	34,00
Vacas de ordeño		
Conejas		
Conejas		
Ovinos y Caprinos	369	55,35
Cabras		
Ovejas	369	55,35
Porcinos	667	106,72
Cerdas		
Cerdos de cebo	667	106,72



8. Distribución General del Terreno -Ha. (2023)

	Total	Regadío	Secano
Total Municipal	8.566	948	7.618
Tierras de cultivo	2.653	934	1.719
Barbecho y otras tierras	516	35	481
Cultivos herbáceos	238	150	88
Cultivos leñosos	1.899	749	1.150
Aprovechamiento pastos	452		452
Eriales	200		200
Pastizales permanentes	252		252
Prados permanentes			
Prados y pastizales naturales			
Superficie agraria no utilizada	644	3	641
Baldíos	288		288
Cultivos permanentes	356	3	353
Superficies forestales arboladas	4.098	11	4.087
Espartizal			
Monte abierto			
Monte leñoso	2.152		2.152
Monte maderable	1.946	11	1.935
Superficie ni agraria ni forestal	719		719
Ríos y lagos	196		196
Superficie no agrícola	427		427
Terreno improductivo	96		96

9. Cultivos herbáceos -Ha. (2023)

	Secano	Regadío	Total
Total cultivos herbáceos	88	150	238
Cereales grano	87	11	98
Leguminosas grano			
Patata		1	1
Cultivos industriales			
Flores y plantas			
Cultivos forrajeros	1	2	3
Hortalizas		136	136

10. Cultivos leñosos -Ha. (2023)

	Secano	Regadío	Total
Total cultivos leñosos	1.150	749	1.899
Cítricos			
Frutales	448	107	555
Viñedo	606	538	1.144
Olivar	93	87	180
Otros cultivos leñosos	3	17	20
Viveros			

11. Entidades Financieras

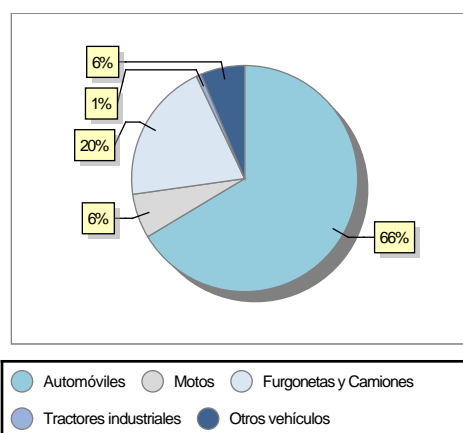
	2022	2023	2024
Entidades financieras de Depósito	3	3	3
Entidades Financieras de Crédito	0	0	0

12. Salud

	2022	2023	2024
Centros de salud	0	0	0
Consultorios	1	1	1
Farmacias	2	2	2
Botiquines	0	0	0

13. Parque de Vehículos

	2020	2021	2022	2023
Total vehículos	3.098	3.123	3.147	3.188
Automóviles	2.048	2.064	2.089	2.117
Motos	180	198	203	203
Furgonetas y Camiones	639	631	635	644
Autobuses	0	0	0	0
Tractores industriales	25	23	22	23
Otros vehículos	206	207	198	201



14. Espacios Deportivos

	2024
Campos de tiro	0
Campos de golf	0
Campos de fútbol	2
Rocodromos	1
Pistas de petanca	1
Pistas de padel	2
Pistas de atletismo	1
Piscinas cubiertas	0
Pistas de squash	0
Pistas polideportivas	3
Pistas de tenis	0
Piscinas al aire libre	1
Pabellones polideportivos	1
Pabellones con fronton	0
Frontones	2

15. Turismo (2024)

	Establecimientos	Habitaciones	Plazas
Hoteles			
Casas rurales			
Restaurantes	2		113
Hostales			
Pensiones			
Turismo activo			
Agencias de viajes			
Apartamentos			
Campings			
Albergues turísticos			
Viviendas de uso turístico			
Empresas organizadoras de congresos y reuniones			

16. Conectividad: Banda ancha Fija

Entidad Municipal	Caudal de Bajada	Fibra optica de centralita	Fibra optica hasta el Hogar
Autol	30 Mb	SI	NO

17. Conectividad: Banda ancha Movil

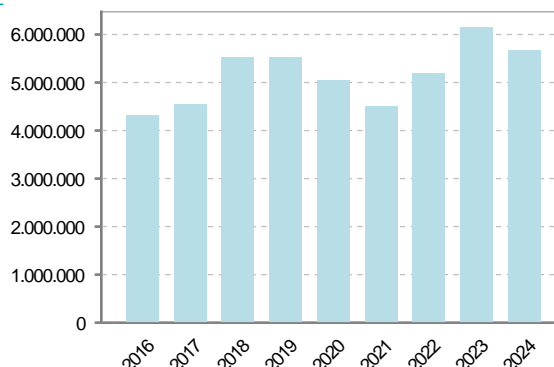
Entidad Municipal	Caudal de Bajada	UMTS
Autol	6 Mb	SI

18. Presupuestos Municipales

Gastos por capitulos

Gastos de Personal	1.890.271,96
Gastos en Bienes Corrientes y Servicios	2.470.127,44
Gastos Financieros	52.000
Transferencias Corrientes	308.564,68
Inversiones Reales	855.600
Transferencias de Capital	1.000
Activos Financieros	0
Pasivos Financieros	87.218,42

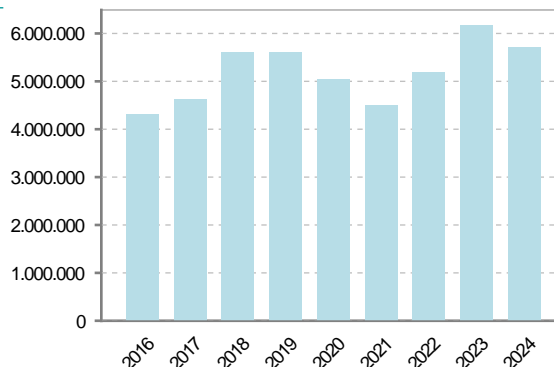
Gastos



Ingresos por capitulos

Impuestos Directos	1.781.035,98
Impuestos Indirectos	30.000
Tasas y Otros Ingresos	1.805.609,17
Transferencias Corrientes	1.432.680,35
Ingresos Patrimoniales	117.407
Enajenacion de Inversiones Reales	0
Transferencias de Capital	541.250
Activos Financieros	0
Pasivos Financieros	0

Ingresos



19. Educación - Curso 2024 / 2025 - Centros públicos

Educación Infantil 2º Ciclo, Primaria y Especial

Institución educativa

CRA	Sin centro rural agrupado
Colegios	1

Alumnado

Alumnos	527
---------	-----

ESO, Bachillerato y Ciclos Formativos

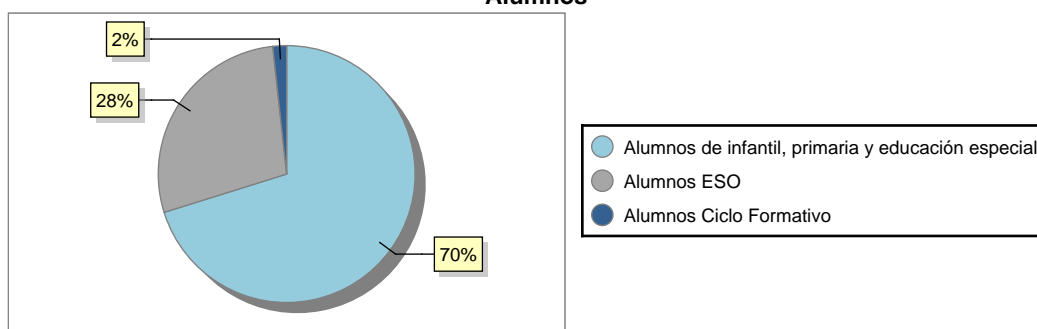
Institución educativa

Centros	1
---------	---

Alumnado

ESO	211
Bachillerato	0
Ciclos Formativos	13

Alumnos



20. Educación - Curso 2024 / 2025 - Centros privados

Educación Infantil 2º Ciclo, Primaria y Especial

Institución educativa

Colegios	0
----------	---

Alumnado

Alumnos	0
---------	---

ESO, Bachillerato y Ciclos Formativos

Institución educativa

Centros	0
---------	---

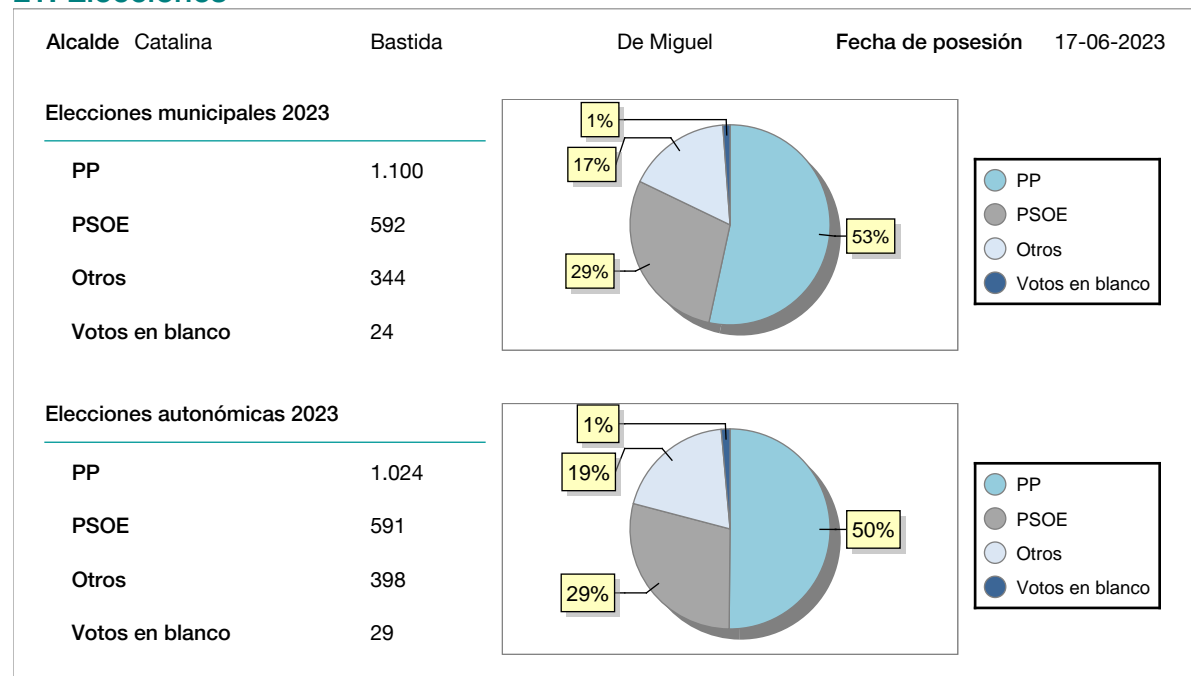
Alumnado

ESO	0
Bachillerato	0
Ciclos Formativos	0

Alumnos

SIN DATOS

21. Elecciones



22. Renta Media

	2021	2022
Media de la renta por unidad de consumo	16.484	16.551
Renta neta media por hogar	29.580	29.266