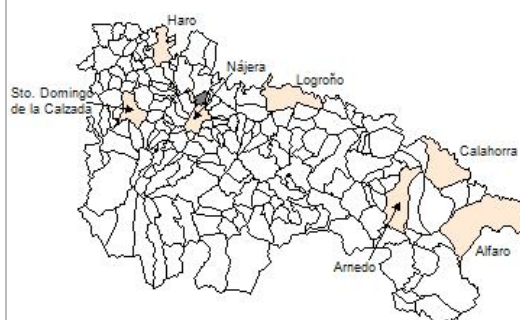


1. Datos Generales

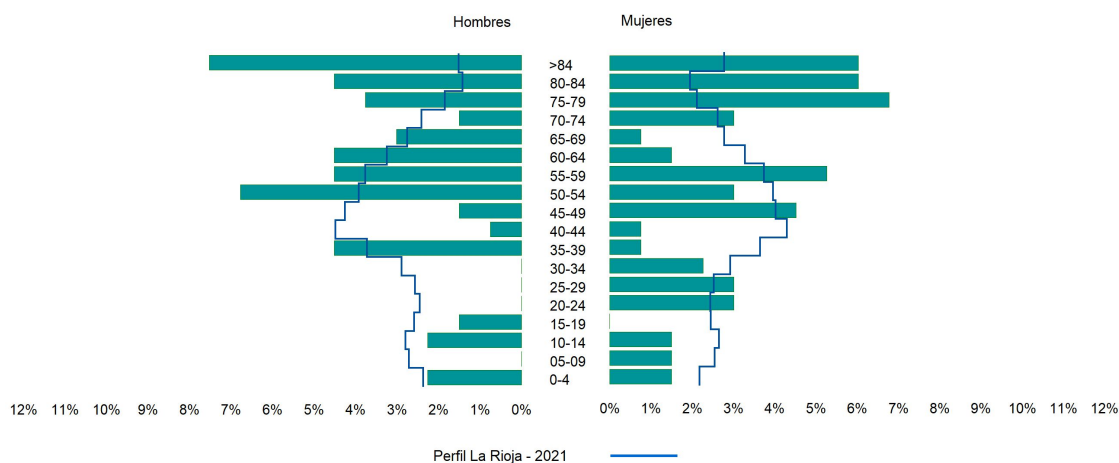
Código INE	26076
Municipio	Hormilleja
Partido judicial	Logroño
Zona de salud	Nájera
Superficie municipal (Km2)	7,44
Altitud máx. del núcleo de población principal (m)	496
Distancia a la capital	33
Número de núcleos	2



2. Evolución Demográfica

Padrón	2015	2016	2017	2018	2019	2020	2021
Total	150	147	141	130	133	134	141
Hombres	74	73	72	66	65	64	70
Mujeres	76	74	69	64	68	70	71
Densidad	20,2	19,7	18,9	17,5	17,9	18,0	18,9
Extranjeros	16	14	9	6	10	12	15

Hormilleja - 2021



Perfil La Rioja - 2021

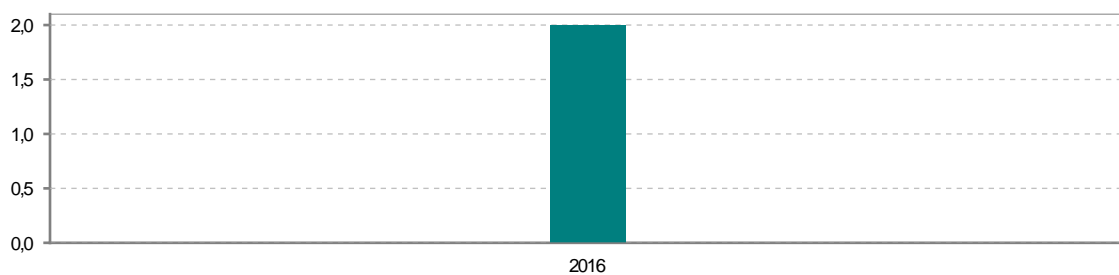
3. Índices y tasas de Población (1/1/2021)

	Hormilleja	La Rioja
Ratio de feminidad (Total Mujeres / Total Hombres) x 100	101,43	102,63
Índice de infancia (Pob. de 0 a 14 / Pob. Total) x 100	7,80	14,12
Índice de tendencia (Pob. de 0 a 4 / Pob. de 5 a 9) x 100	600,00	82,91
Índice de juventud (Pob. de 15 a 29 / Pob. total) x 100	8,51	14,53
Índice de longevidad (Pob. > 84 / Pob. > 64) x 100	40,68	19,20
Índice de vejez (Pob. >= 65 / Pob. Total) x 100	41,84	21,21
Tasa de dependencia ((Pob. < 16 + Pob. > 64) / Pob. de 16 a 64) x 100	107,35	57,14
Tasa de reemplazo (Pob. de 20 a 29 / Pob. de 55 a 64) x 100	30,43	68,21
Tasa de maternidad (Pob. de 0 a 4 / Mujeres de 15 a 49) x 100	33,33	18,94
Tasa de residentes extranjeros (Total extranjeros / Pob. Total) x 100	10,64	12,79

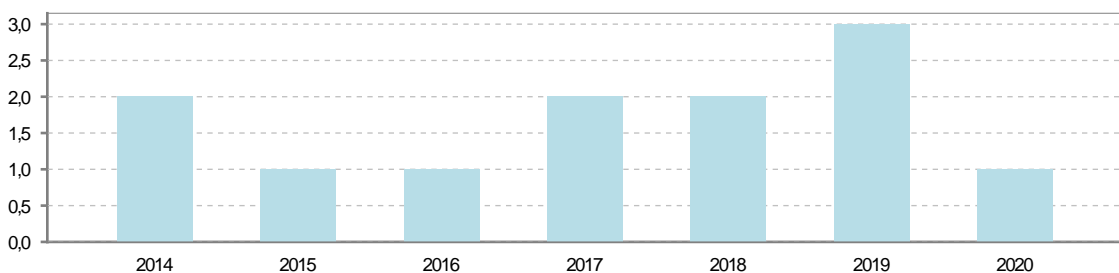
4. Movimiento Natural de la Población

	2015	2016	2017	2018	2019	2020
Nacimientos		2				
Defunciones	1	1	2	2	3	1
Matrimonios						
Crecimiento vegetativo	-1	1	-2	-2	-3	-1

Nacimientos

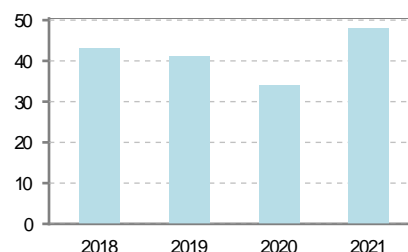


Defunciones

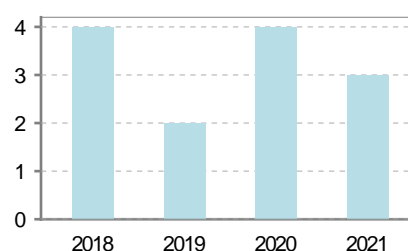


5. Mercado Laboral. (a 30 de junio)

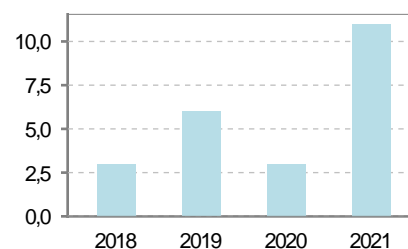
Afiliados	2018	2019	2020	2021
Total	43	41	34	48
R.General y otros	19	16	11	25
Autónomo no agrario	11	12	10	9
Autónomo agrario	13	13	13	14



Contratos	2018	2019	2020	2021
Total	22	18	12	15
Hombres	15	14	8	8
Mujeres	7	4	4	7



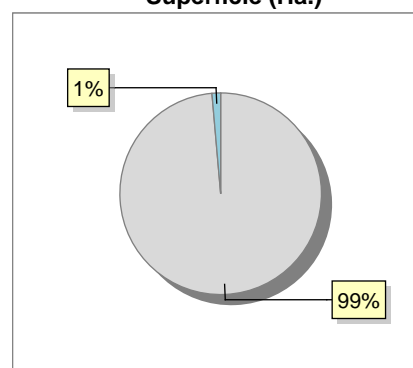
Paro registrado	2018	2019	2020	2021
Total	6	5	4	8
Hombres	4		1	1
Mujeres	2	5	3	7



6. Catastro (2021)

Titulares		Unidades Urbanas	
Urbano	336	Industrial	83
Rústico	435	Residencial	189
Urbano/Rústico	617	Terciario y comercial	16
		Equipamiento	7
Unidades Rústicas		Suelo vacante	83
Parcelas	2.621	Edificio Singular	1
Subparcelas	2.719		
Valor Catastral Rústico		Superficie Urbana	
Valor (Miles de Euros)	2.221,3	Superficie edificada	7,99
		Superficie sin edificar	2,26
Valor Catastral Urbano (Miles de Euros)			
Valor catastral del suelo			5.441,82
Valor catastral de la construcción			6.233,74

Superficie (Ha.)

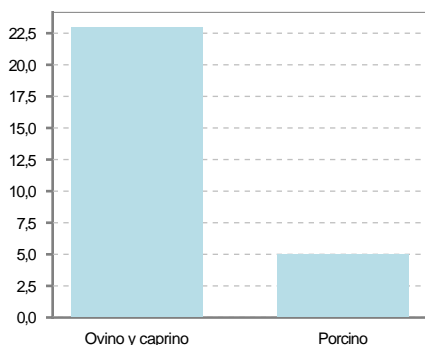


● Superficie rústica (Ha.)

● Superficie urbana (Ha.)

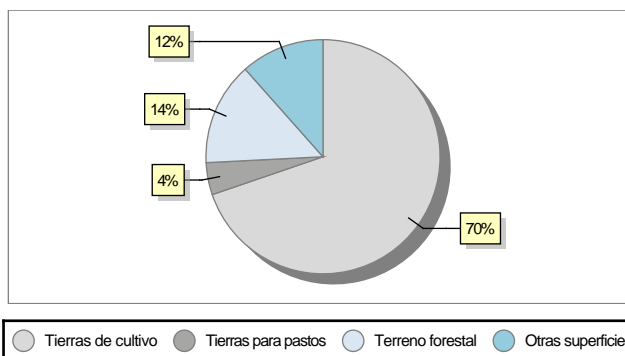
7. Ganadería (2020)

	Cabezas ganaderas	Unidades ganaderas
Aves		
Gallinas		
Pollos		
Bovinos		
Terneros de cebo		
Vacas de carne		
Vacas de ordeño		
Conejas		
Conejas		
Ovinos y Caprinos	23	3,45
Cabras	11	1,65
Ovejas	12	1,80
Porcinos	5	0,80
Cerdas		
Cerdos de cebo	5	0,80



8. Distribución General del Terreno (2020)

	Total	Regadío	Secano
Total Municipal	744	224	520
Tierras de cultivo	519	160	359
Barbecho y otras tierras	71	6	65
Cultivos herbáceos	197	57	140
Cultivos leñosos	251	97	154
Tierras para pastos	33		33
Pastizales	33		33
Prados naturales			
Terreno forestal	106	64	42
Monte abierto			
Monte leñoso	36		36
Monte maderable	70	64	6
Otras superficies	86		86
Erial a pastos	22		22
Espartizal			
Ríos y lagos	19		19
Superficie no agrícola	44		44
Terreno improductivo	1		1



9. Cultivos herbáceos -Ha. (2020)

	Secano	Regadío	Total
Total cultivos herbáceos	140	57	197
Cereales grano	140	44	184
Leguminosas grano		1	1
Patata		2	2
Cultivos industriales			
Flores y plantas			
Cultivos forrajeros		4	4
Hortalizas		6	6

10. Cultivos leñosos -Ha. (2020)

	Secano	Regadío	Total
Total cultivos leñosos	154	97	251
Cítricos			
Frutales	1		1
Viñedo	148	94	242
Olivar	5	2	7
Otros cultivos leñosos			
Viveros		1	1

11. Entidades Financieras

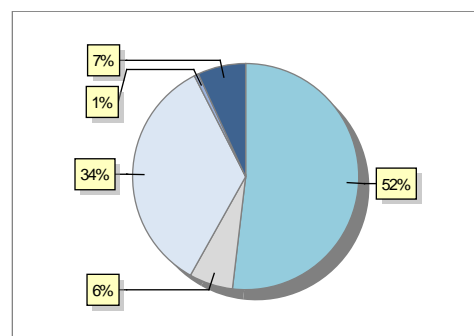
	2018	2019	2020
Entidades financieras de Depósito	0	0	0
Entidades Financieras de Crédito	0	0	0

12. Salud

	2018	2019	2020
Centros de salud	0	0	0
Consultorios	1	1	1
Farmacias	0	0	0
Botiquines	1	1	1

13. Parque de Vehículos

	2018	2019	2020	2021
Total vehículos	165	164	163	160
Automóviles	85	85	81	83
Motos	8	8	10	10
Furgonetas y Camiones	58	57	59	55
Autobuses	0	0	0	0
Tractores industriales	1	1	1	1
Otros vehículos	13	13	12	11



Automóviles Motos Furgonetas y Camiones
Tractores industriales Otros vehículos

14. Espacios Deportivos

	2020
Campos de tiro	0
Campos de golf	0
Campos de fútbol	0
Rocodromos	0
Pistas de petanca	0
Pistas de padel	0
Pistas de atletismo	0
Piscinas cubiertas	0
Pistas de squash	0
Pistas polideportivas	1
Pistas de tenis	0
Piscinas al aire libre	1
Pabellones polideportivos	0
Pabellones con fronton	0
Frontones	1

15. Turismo (2021)

	Establecimientos	Habitaciones	Plazas
Hoteles			
Casas rurales			
Restaurantes	1		45
Hostales			
Pensiones			
Turismo activo			
Agencias de viajes			
Apartamentos			
Campings			
Albergues turísticos			
Viviendas de uso turístico	1		
Empresas organizadoras de congresos y reuniones			



16. Conectividad: Banda ancha Fija

Entidad Municipal	Caudal de Bajada	Fibra optica de centralita	Fibra optica hasta el Hogar
Hormilleja	1 Mb	NO	NO

17. Conectividad: Banda ancha Movil

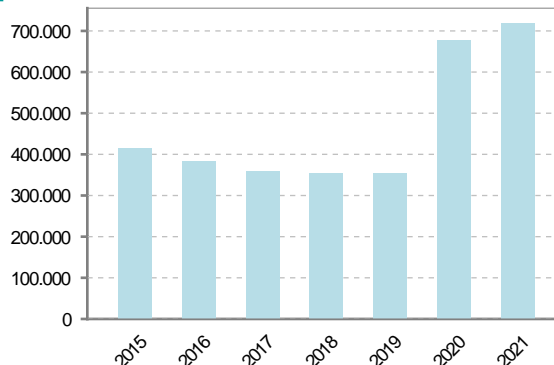
Entidad Municipal	Caudal de Bajada	UMTS
Hormilleja		NO

18. Presupuestos Municipales

Gastos por capitulos

Gastos de Personal	63.050
Gastos en Bienes Corrientes y Servicios	139.770
Gastos Financieros	250
Transferencias Corrientes	3.250
Inversiones Reales	513.000
Transferencias de Capital	0
Activos Financieros	0
Pasivos Financieros	0

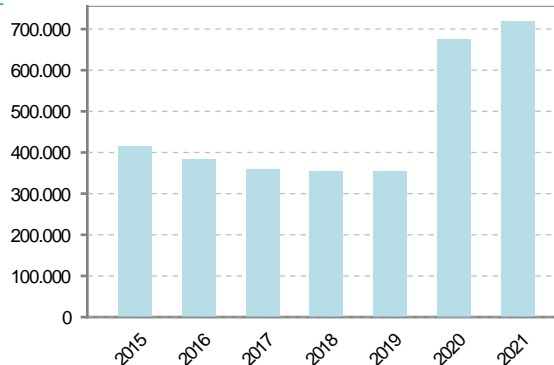
Gastos



Ingresos por capitulos

Impuestos Directos	93.600
Impuestos Indirectos	2.500
Tasas y Otros Ingresos	63.420
Transferencias Corrientes	26.000
Ingresos Patrimoniales	120.800
Enajenacion de Inversiones Reales	0
Transferencias de Capital	413.000
Activos Financieros	0
Pasivos Financieros	0

Ingresos





19. Educación - Curso 2021 / 2022 - Centros públicos

Educación Infantil 2º Ciclo, Primaria y Especial		ESO, Bachillerato y Ciclos Formativos	
Institución educativa		Institución educativa	
CRA	Sin centro rural agrupado	Centros	0
Colegios	0	Alumnado	
Alumnado		ESO	0
Alumnos	0	Bachillerato	0
		Ciclos Formativos	0
Alumnos			
<div>SIN DATOS</div>			

20. Educación - Curso 2021 / 2022 - Centros privados

Educación Infantil 2º Ciclo, Primaria y Especial		ESO, Bachillerato y Ciclos Formativos	
Institución educativa		Institución educativa	
Colegios	0	Centros	0
Alumnado		Alumnado	
Alumnos	0	ESO	0
		Bachillerato	0
		Ciclos Formativos	0
Alumnos			
<div>SIN DATOS</div>			



21. Elecciones

Alcalde	Fernando Varela	Treviño	Fecha de posesión	15-06-2019
Elecciones municipales 2019		<p>35% 59% 6%</p> <p>PSOE Otros Votos en blanco</p>		
PSOE	35			
Otros	59			
Votos en blanco	6			
Elecciones autonómicas 2019		<p>27% 37% 34% 2%</p> <p>PP PSOE Otros Votos en blanco</p>		
PP	24			
PSOE	33			
Otros	30			
Votos en blanco	2			