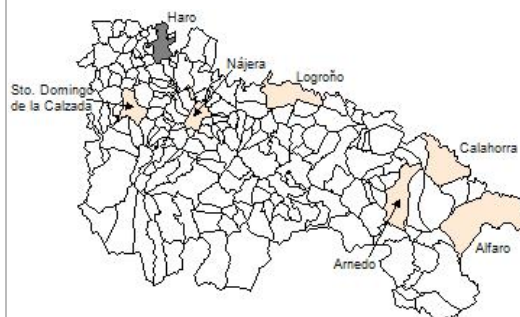


1. Datos Generales

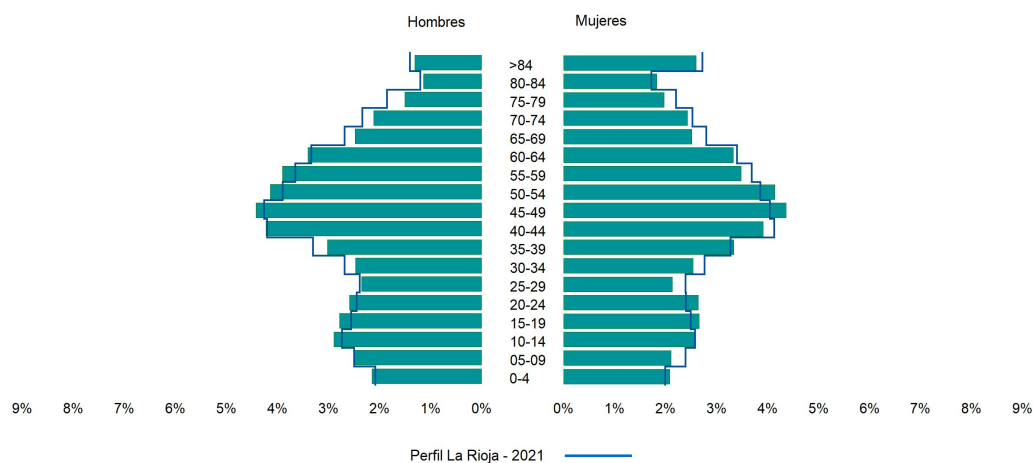
Código INE	26071
Municipio	Haro
Partido judicial	Haro
Zona de salud	Haro
Superficie municipal (Km2)	40,53
Altitud máx. del núcleo de población principal (m)	479
Distancia a la capital	44
Número de núcleos	3



2. Evolución Demográfica

Padrón	2015	2016	2017	2018	2019	2020	2021
Total	11.414	11.324	11.305	11.309	11.408	11.557	11.633
Hombres	5.652	5.583	5.538	5.543	5.611	5.699	5.743
Mujeres	5.762	5.741	5.767	5.766	5.797	5.858	5.890
Densidad	281,6	279,4	278,9	279,0	281,4	285,1	287,0
Extranjeros	1.053	980	904	881	957	1.093	1.159

Haro - 2021



Perfil La Rioja - 2021

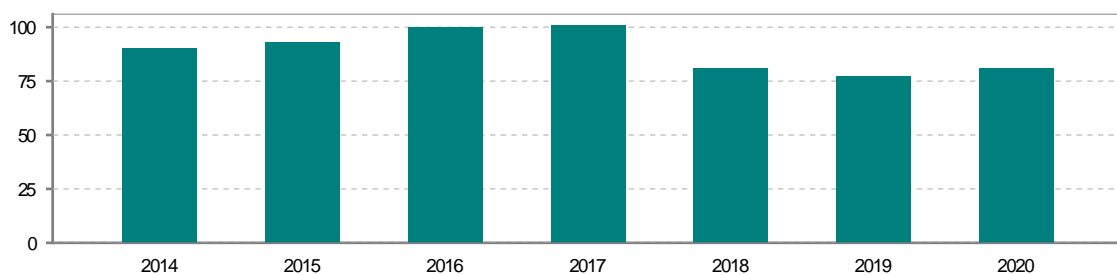
3. Índices y tasas de Población (1/1/2021)

	Haro	La Rioja
Ratio de feminidad (Total Mujeres / Total Hombres) x 100	102,56	102,63
Índice de infancia (Pob. de 0 a 14 / Pob. Total) x 100	14,31	14,12
Índice de tendencia (Pob. de 0 a 4 / Pob. de 5 a 9) x 100	91,45	82,91
Índice de juventud (Pob. de 15 a 29 / Pob. total) x 100	15,14	14,53
Índice de longevidad (Pob. > 84 / Pob. > 64) x 100	19,64	19,20
Índice de vejez (Pob. >= 65 / Pob. Total) x 100	19,87	21,21
Tasa de dependencia ((Pob. < 16 + Pob. > 64) / Pob. de 16 a 64) x 100	54,26	57,14
Tasa de reemplazo (Pob. de 20 a 29 / Pob. de 55 a 64) x 100	68,76	68,21
Tasa de maternidad (Pob. de 0 a 4 / Mujeres de 15 a 49) x 100	19,60	18,94
Tasa de residentes extranjeros (Total extranjeros / Pob. Total) x 100	9,96	12,79

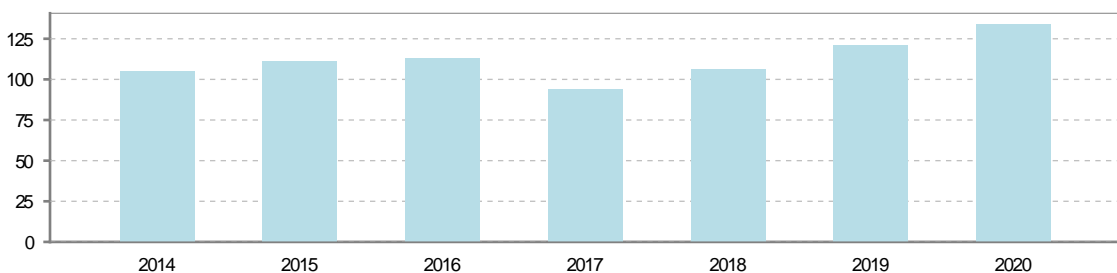
4. Movimiento Natural de la Población

	2015	2016	2017	2018	2019	2020
Nacimientos	93	100	101	81	77	81
Defunciones	111	113	94	106	121	134
Matrimonios	41	37	40	37	54	29
Crecimiento vegetativo	-18	-13	7	-25	-44	-53

Nacimientos

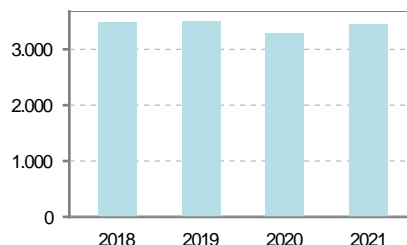


Defunciones

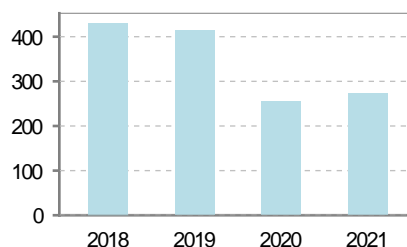


5. Mercado Laboral. (a 30 de junio)

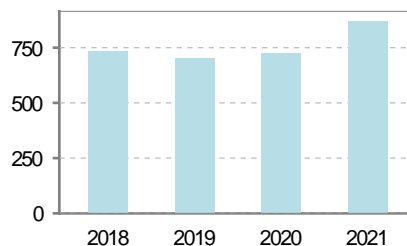
Afiliados	2018	2019	2020	2021
Total	3.487	3.502	3.277	3.444
R.General y otros	2.633	2.640	2.436	2.600
Autónomo no agrario	807	814	791	794
Autónomo agrario	47	48	50	50



Contratos	2018	2019	2020	2021
Total	579	618	255	519
Hombres	272	313	163	269
Mujeres	307	305	92	250



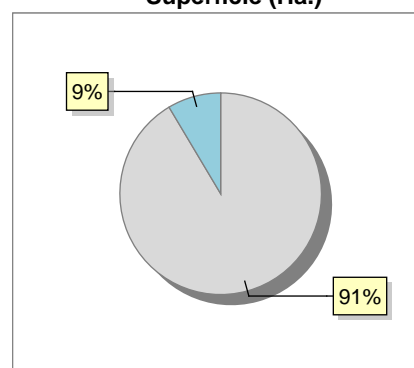
Paro registrado	2018	2019	2020	2021
Total	584	561	741	734
Hombres	232	223	307	289
Mujeres	352	338	434	445



6. Catastro (2021)

Titulares		Unidades Urbanas	
Urbano	11.835	Industrial	354
Rústico	1.326	Residencial	8.385
Urbano/Rústico	12.557	Terciario y comercial	3.584
Unidades Rústicas		Equipamiento	44
Parcelas	3.189	Suelo vacante	606
Subparcelas	4.238	Edificio Singular	11
Valor Catastral Rústico		Superficie Urbana	
Valor (Miles de Euros)	10.435,84	Superficie edificada	201,46
		Superficie sin edificar	170,19
Valor Catastral Urbano (Miles de Euros)			
Valor catastral del suelo	138.458,99		
Valor catastral de la construcción	451.454,52		

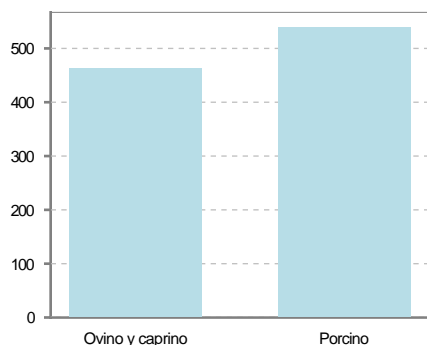
Superficie (Ha.)



● Superficie rústica (Ha.)
● Superficie urbana (Ha.)

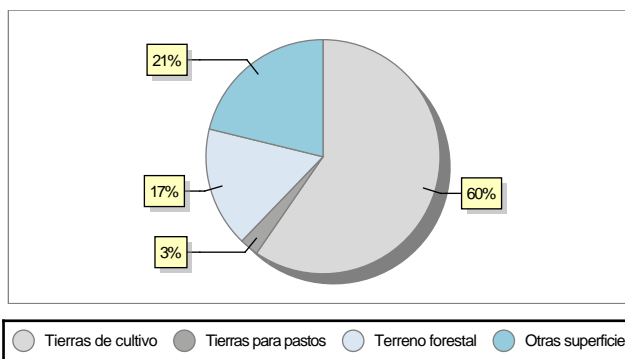
7. Ganadería (2020)

	Cabezas ganaderas	Unidades ganaderas
Aves		
Gallinas		
Pollos		
Bovinos		
Terneros de cebo		
Vacas de carne		
Vacas de ordeño		
Conejas		
Conejas		
Ovinos y Caprinos	463	69,45
Cabras	21	3,15
Ovejas	442	66,30
Porcinos	540	106,00
Cerdas	140	42,00
Cerdos de cebo	400	64,00



8. Distribución General del Terreno (2020)

	Total	Regadío	Secano
Total Municipal	4.072	1.183	2.889
Tierras de cultivo	2.427	1.111	1.316
Barbecho y otras tierras	282	32	250
Cultivos herbáceos	917	678	239
Cultivos leñosos	1.228	401	827
Tierras para pastos	106		106
Pastizales	106		106
Prados naturales			
Terreno forestal	676	72	604
Monte abierto			
Monte leñoso	282		282
Monte maderable	394	72	322
Otras superficies	863		863
Erial a pastos	128		128
Espartizal			
Ríos y lagos	109		109
Superficie no agrícola	603		603
Terreno improductivo	23		23



9. Cultivos herbáceos -Ha. (2020)

	Secano	Regadío	Total
Total cultivos herbáceos	239	678	917
Cereales grano	227	417	644
Leguminosas grano		2	2
Patata		57	57
Cultivos industriales	6	50	56
Flores y plantas		1	1
Cultivos forrajeros	6	7	13
Hortalizas		144	144

10. Cultivos leñosos -Ha. (2020)

	Secano	Regadío	Total
Total cultivos leñosos	827	401	1.228
Cítricos			
Frutales	2	3	5
Viñedo	819	392	1.211
Olivar	6	3	9
Otros cultivos leñosos			
Viveros		3	3

11. Entidades Financieras

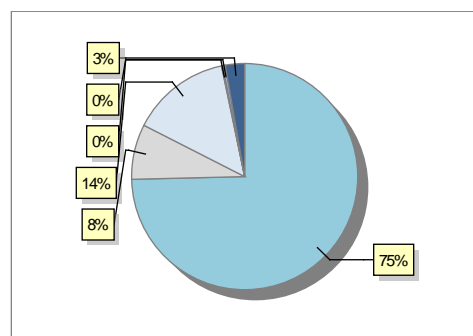
	2018	2019	2020
Entidades financieras de Depósito	12	11	10
Entidades Financieras de Crédito	0	0	0

12. Salud

	2018	2019	2020
Centros de salud	1	1	1
Consultorios	0	0	0
Farmacias	4	4	4
Botiquines	0	0	0

13. Parque de Vehículos

	2018	2019	2020	2021
Total vehículos	7.162	7.262	7.361	7.517
Automóviles	5.315	5.414	5.506	5.609
Motos	518	534	564	592
Furgonetas y Camiones	1.065	1.065	1.054	1.069
Autobuses	12	12	12	12
Tractores industriales	42	30	27	28
Otros vehículos	210	207	198	207



14. Espacios Deportivos

	2020
Campos de tiro	0
Campos de golf	0
Campos de fútbol	5
Rocodromos	1
Pistas de petanca	0
Pistas de padel	1
Pistas de atletismo	1
Piscinas cubiertas	1
Pistas de squash	0
Pistas polideportivas	7
Pistas de tenis	1
Piscinas al aire libre	1
Pabellones polideportivos	4
Pabellones con fronton	1
Frontones	2

15. Turismo (2021)

	Establecimientos	Habitaciones	Plazas
Hoteles	6	248	452
Casas rurales			
Restaurantes	23		1.865
Hostales			
Pensiones	2	21	36
Turismo activo	3		
Agencias de viajes	3		
Apartamentos	9	67	261
Campings	1		960
Albergues turísticos	1	3	12
Viviendas de uso turístico	59		
Empresas organizadoras de congresos y reuniones			



16. Conectividad: Banda ancha Fija

Entidad Municipal	Caudal de Bajada	Fibra optica de centralita	Fibra optica hasta el Hogar
Haro	100 Mb	SI	SI

17. Conectividad: Banda ancha Movil

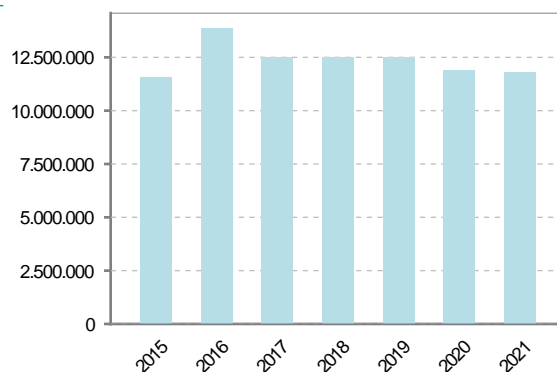
Entidad Municipal	Caudal de Bajada	UMTS
Haro	6 Mb	SI

18. Presupuestos Municipales

Gastos por capitulos

Gastos de Personal	3.750.500
Gastos en Bienes Corrientes y Servicios	5.486.000
Gastos Financieros	6.000
Transferencias Corrientes	397.500
Inversiones Reales	2.105.000
Transferencias de Capital	15.000
Activos Financieros	15.000
Pasivos Financieros	0

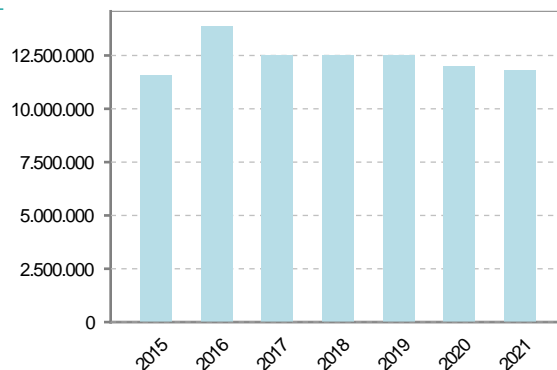
Gastos



Ingresos por capitulos

Impuestos Directos	4.678.000
Impuestos Indirectos	325.001
Tasas y Otros Ingresos	2.913.399
Transferencias Corrientes	2.905.100
Ingresos Patrimoniales	95.000
Enajenacion de Inversiones Reales	0
Transferencias de Capital	885.000
Activos Financieros	8.500
Pasivos Financieros	0

Ingresos



19. Educación - Curso 2021 / 2022 - Centros públicos

Educación Infantil 2º Ciclo, Primaria y Especial

Institución educativa

CRA	Sin centro rural agrupado
Colegios	2

Alumnado

Alumnos	654
---------	-----

ESO, Bachillerato y Ciclos Formativos

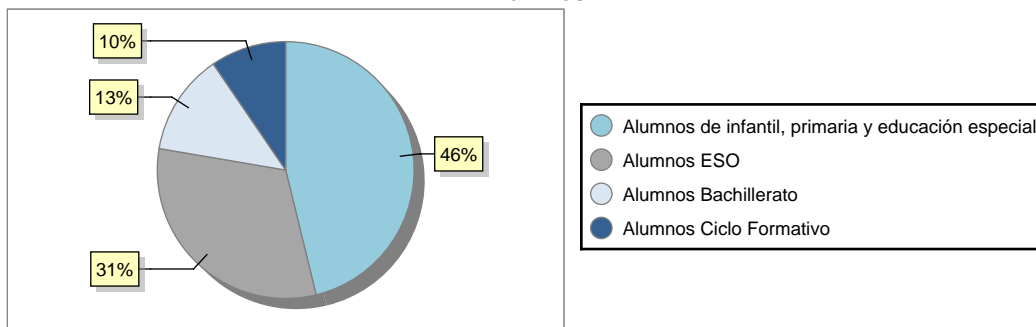
Institución educativa

Centros	1
---------	---

Alumnado

ESO	446
Bachillerato	181
Ciclos Formativos	135

Alumnos



20. Educación - Curso 2021 / 2022 - Centros privados

Educación Infantil 2º Ciclo, Primaria y Especial

Institución educativa

Colegios	1
----------	---

Alumnado

Alumnos	369
---------	-----

ESO, Bachillerato y Ciclos Formativos

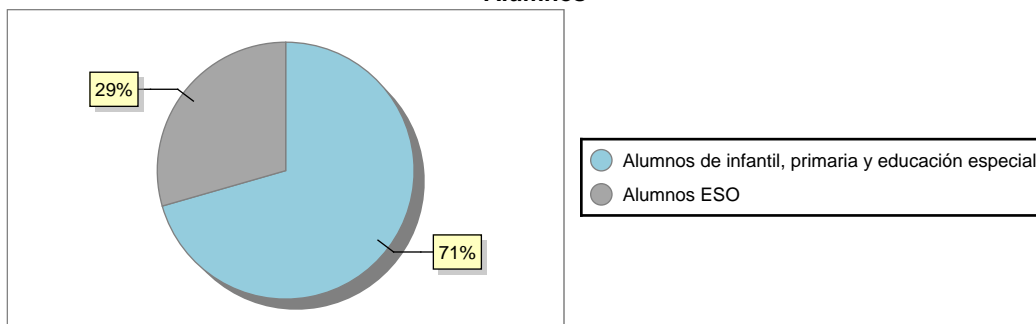
Institución educativa

Centros	1
---------	---

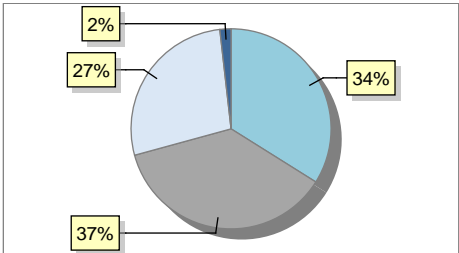
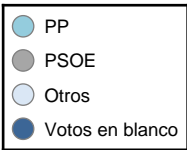
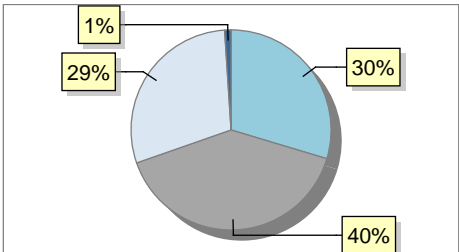
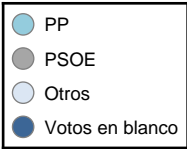
Alumnado

ESO	154
Bachillerato	0
Ciclos Formativos	0

Alumnos



21. Elecciones

Alcalde	Laura	Rivado	Casas	Fecha de posesión	15-06-2019
Elecciones municipales 2019					
PP	1.847				
PSOE	2.007				
Otros	1.495				
Votos en blanco	98				
Elecciones autonómicas 2019					
PP	1.609				
PSOE	2.172				
Otros	1.591				
Votos en blanco	56				