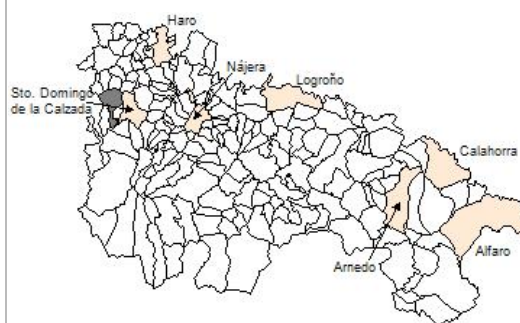


### 1. Datos Generales

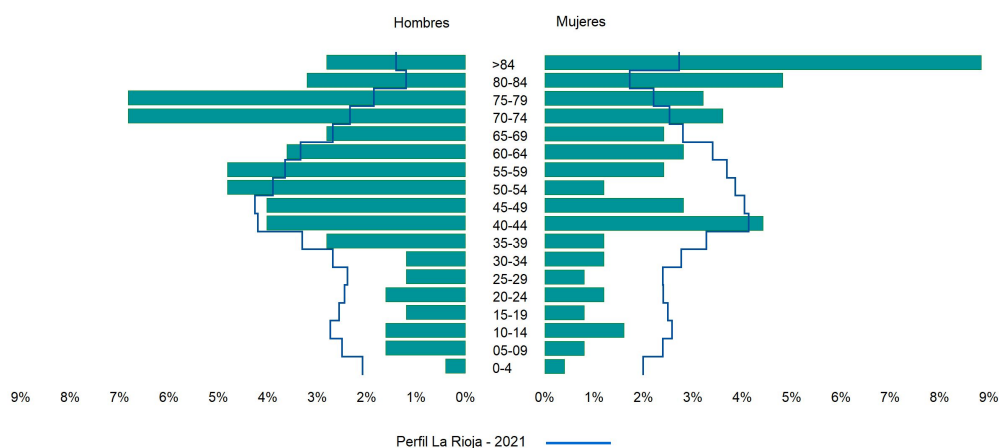
Código INE	26069
Municipio	Grañón
Partido judicial	Haro
Zona de salud	Santo Domingo de la Calzada
Superficie municipal (Km2)	31,01
Altitud máx. del núcleo de población principal (m)	723
Distancia a la capital	53
Número de núcleos	2



### 2. Evolución Demográfica

Padrón	2015	2016	2017	2018	2019	2020	2021
Total	279	275	255	255	254	247	249
Hombres	155	154	146	146	144	141	138
Mujeres	124	121	109	109	110	106	111
Densidad	9,0	8,9	8,2	8,2	8,2	8,0	8,0
Extranjeros	19	14	12	13	10	11	18

Grañón - 2021



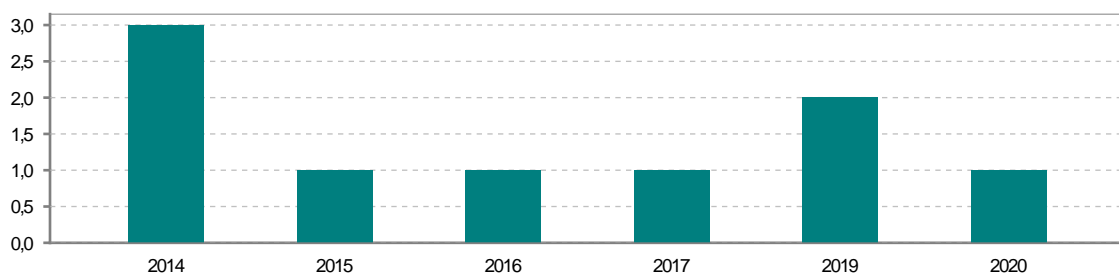
### 3. Índices y tasas de Población (1/1/2021)

	Grañón	La Rioja
Ratio de feminidad (Total Mujeres / Total Hombres) x 100	80,43	102,63
Índice de infancia (Pob. de 0 a 14 / Pob. Total) x 100	6,43	14,12
Índice de tendencia (Pob. de 0 a 4 / Pob. de 5 a 9) x 100	33,33	82,91
Índice de juventud (Pob. de 15 a 29 / Pob. total) x 100	6,83	14,53
Índice de longevidad (Pob. > 84 / Pob. > 64) x 100	25,66	19,20
Índice de vejez (Pob. >= 65 / Pob. Total) x 100	45,38	21,21
Tasa de dependencia ((Pob. < 16 + Pob. > 64) / Pob. de 16 a 64) x 100	112,82	57,14
Tasa de reemplazo (Pob. de 20 a 29 / Pob. de 55 a 64) x 100	35,29	68,21
Tasa de maternidad (Pob. de 0 a 4 / Mujeres de 15 a 49) x 100	6,45	18,94
Tasa de residentes extranjeros (Total extranjeros / Pob. Total) x 100	7,23	12,79

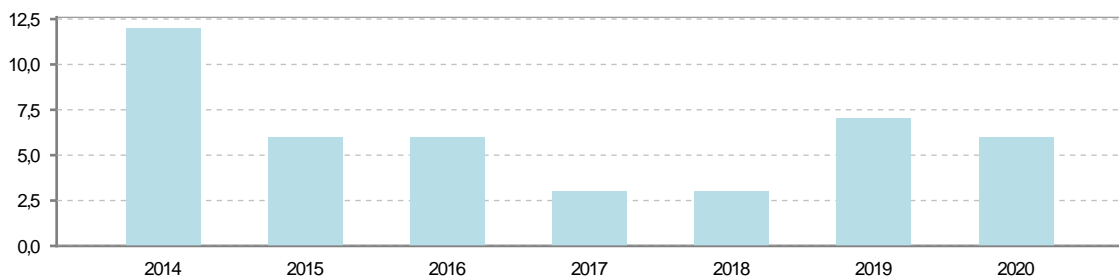
### 4. Movimiento Natural de la Población

	2015	2016	2017	2018	2019	2020
Nacimientos	1	1	1		2	1
Defunciones	6	6	3	3	7	6
Matrimonios			1	1	1	
Crecimiento vegetativo	-5	-5	-2	-3	-5	-5

Nacimientos

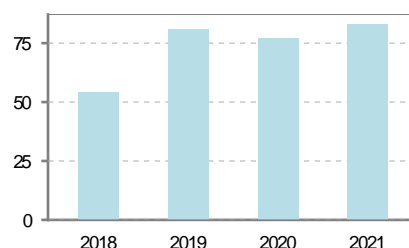


Defunciones

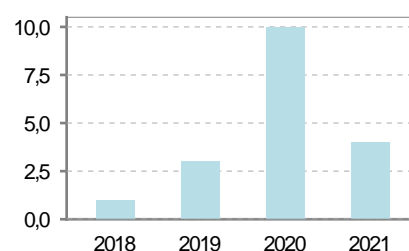


### 5. Mercado Laboral. (a 30 de junio)

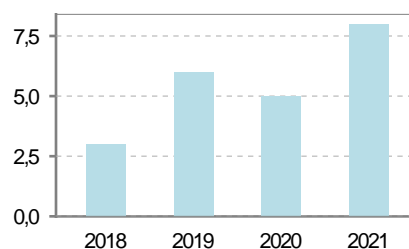
Afiliados	2018	2019	2020	2021
Total	54	81	77	83
R.General y otros	12	36	37	42
Autónomo no agrario	25	28	23	24
Autónomo agrario	17	17	17	17



Contratos	2018	2019	2020	2021
Total	3	11	4	12
Hombres	2	7	3	3
Mujeres	1	4	1	9



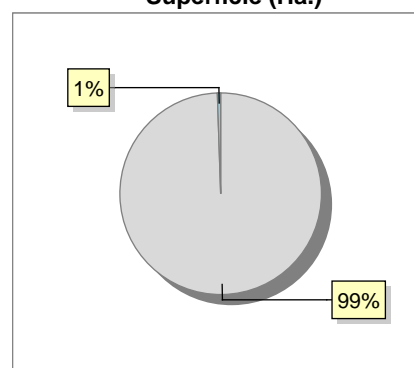
Paro registrado	2018	2019	2020	2021
Total	2	4	7	7
Hombres	2	3	6	5
Mujeres		1	1	2



### 6. Catastro (2021)

Titulares		Unidades Urbanas	
Urbano	644	Industrial	248
Rústico	821	Residencial	351
Urbano/Rústico	1.187	Terciario y comercial	78
Unidades Rústicas		Equipamiento	5
Parcelas	1.722	Suelo vacante	122
Subparcelas	2.088	Edificio Singular	1
Valor Catastral Rústico		Superficie Urbana	
Valor (Miles de Euros)	5.846,27	Superficie edificada	9,84
		Superficie sin edificar	6,33
Valor Catastral Urbano (Miles de Euros)			
Valor catastral del suelo	8.232,58		
Valor catastral de la construcción	15.383,66		

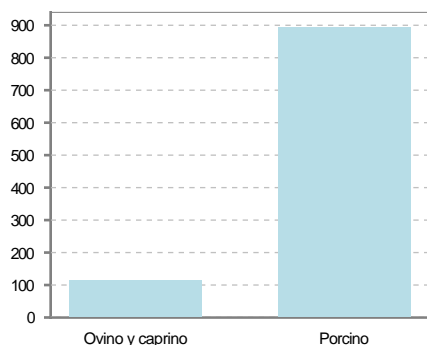
Superficie (Ha.)



● Superficie rústica (Ha.)  
● Superficie urbana (Ha.)

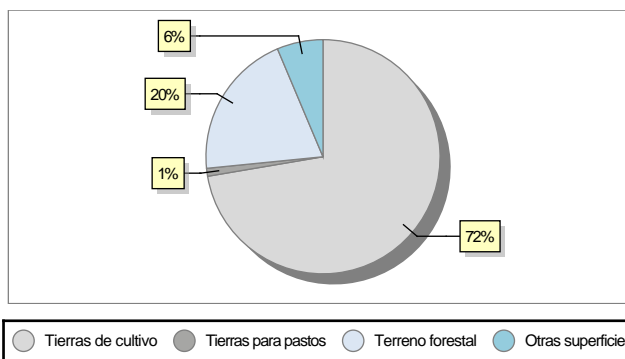
## 7. Ganadería (2020)

	Cabezas ganaderas	Unidades ganaderas
<b>Aves</b>		
Gallinas		
Pollos		
<b>Bovinos</b>		
Terneros de cebo		
Vacas de carne		
Vacas de ordeño		
<b>Conejas</b>		
Conejas		
<b>Ovinos y Caprinos</b>	117	17,55
Cabras	8	1,20
Ovejas	109	16,35
<b>Porcinos</b>	895	143,20
Cerdas		
Cerdos de cebo	895	143,20



## 8. Distribución General del Terreno (2020)

	Total	Regadío	Secano
<b>Total Municipal</b>	3.115	83	3.032
<b>Tierras de cultivo</b>	2.253	82	2.171
Barbecho y otras tierras	138	7	131
Cultivos herbáceos	2.103	75	2.028
Cultivos leñosos	12		12
<b>Tierras para pastos</b>	34		34
Pastizales	34		34
Prados naturales			
<b>Terreno forestal</b>	630	1	629
Monte abierto	2		2
Monte leñoso	134		134
Monte maderable	494	1	493
<b>Otras superficies</b>	198		198
Erial a pastos	61		61
Espartizal			
Ríos y lagos	20		20
Superficie no agrícola	115		115
Terreno improductivo	2		2



## 9. Cultivos herbáceos -Ha. (2020)

	Secano	Regadío	Total
<b>Total cultivos herbáceos</b>	2.028	75	2.103
Cereales grano	1.826	2	1.828
Leguminosas grano	6	1	7
Patata		16	16
Cultivos industriales	196		196
Flores y plantas			
Cultivos forrajeros			
Hortalizas		56	56

## 10. Cultivos leñosos -Ha. (2020)

	Secano	Regadío	Total
<b>Total cultivos leñosos</b>	12		12
Cítricos			
Frutales	7		7
Viñedo			
Olivar	5		5
Otros cultivos leñosos			
Viveros			

## 11. Entidades Financieras

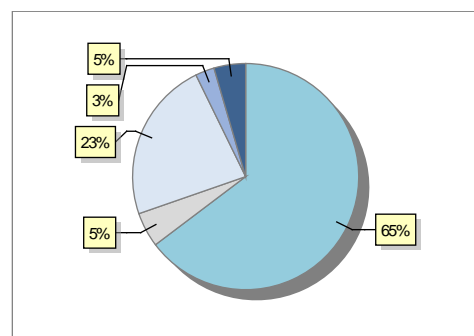
	2018	2019	2020
Entidades financieras de Depósito	1	1	1
Entidades Financieras de Crédito	0	0	0

## 12. Salud

	2018	2019	2020
Centros de salud	0	0	0
Consultorios	1	1	1
Farmacias	1	1	1
Botiquines	0	0	0

## 13. Parque de Vehículos

	2018	2019	2020	2021
Total vehículos	227	219	229	221
Automóviles	149	143	152	143
Motos	11	10	10	11
Furgonetas y Camiones	53	52	51	51
Autobuses	0	0	0	0
Tractores industriales	5	5	6	6
Otros vehículos	9	9	10	10



Automóviles Motos Furgonetas y Camiones  
Tractores industriales Otros vehículos

## 14. Espacios Deportivos

	2020
Campos de tiro	0
Campos de golf	0
Campos de fútbol	0
Rocodromos	0
Pistas de petanca	0
Pistas de padel	0
Pistas de atletismo	0
Piscinas cubiertas	0
Pistas de squash	0
Pistas polideportivas	1
Pistas de tenis	0
Piscinas al aire libre	1
Pabellones polideportivos	0
Pabellones con fronton	1
Frontones	0

## 15. Turismo (2021)

	Establecimientos	Habitaciones	Plazas
Hoteles	1	11	22
Casas rurales	3	11	20
Restaurantes	1		30
Hostales			
Pensiones			
Turismo activo			
Agencias de viajes			
Apartamentos	1	7	46
Campings			
Albergues turísticos	1	6	22
Viviendas de uso turístico			
Empresas organizadoras de congresos y reuniones			



## 16. Conectividad: Banda ancha Fija

Entidad Municipal	Caudal de Bajada	Fibra optica de centralita	Fibra optica hasta el Hogar
Grañón	30 Mb	SI	NO

## 17. Conectividad: Banda ancha Movil

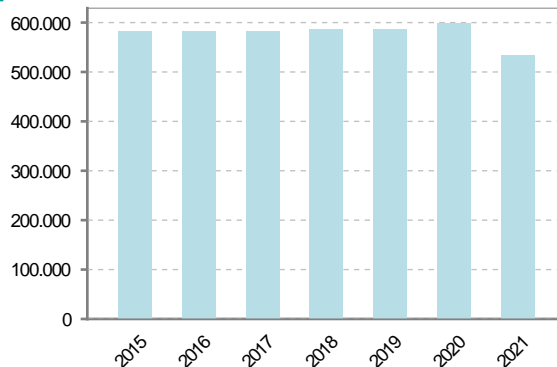
Entidad Municipal	Caudal de Bajada	UMTS
Grañón	6 Mb	SI

## 18. Presupuestos Municipales

### Gastos por capitulos

Gastos de Personal	87.200
Gastos en Bienes Corrientes y Servicios	207.700
Gastos Financieros	3.500
Transferencias Corrientes	12.700
Inversiones Reales	223.000
Transferencias de Capital	0
Activos Financieros	0
Pasivos Financieros	0

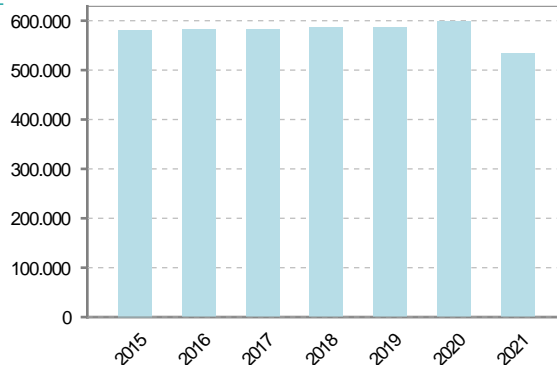
### Gastos



### Ingresos por capitulos

Impuestos Directos	151.700
Impuestos Indirectos	0
Tasas y Otros Ingresos	139.650
Transferencias Corrientes	45.000
Ingresos Patrimoniales	51.500
Enajenacion de Inversiones Reales	0
Transferencias de Capital	146.250
Activos Financieros	0
Pasivos Financieros	0

### Ingresos





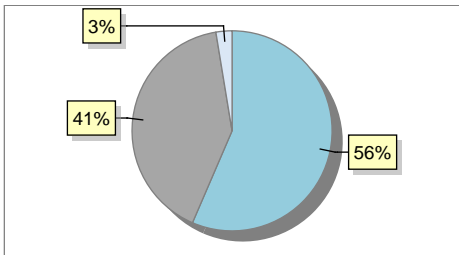
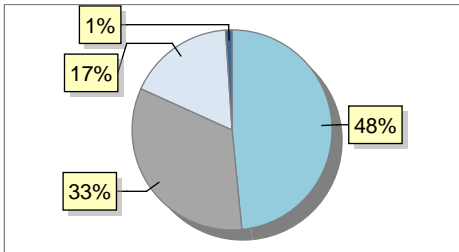
## 19. Educación - Curso 2021 / 2022 - Centros públicos

Educación Infantil 2º Ciclo, Primaria y Especial		ESO, Bachillerato y Ciclos Formativos	
Institución educativa		Institución educativa	
CRA	Sin centro rural agrupado	Centros	0
Colegios	0	<b>Alumnado</b>	
<b>Alumnado</b>		ESO	0
Alumnos	0	Bachillerato	0
		Ciclos Formativos	0
<b>Alumnos</b>			
<div>SIN DATOS</div>			

## 20. Educación - Curso 2021 / 2022 - Centros privados

Educación Infantil 2º Ciclo, Primaria y Especial		ESO, Bachillerato y Ciclos Formativos	
Institución educativa		Institución educativa	
Colegios	0	Centros	0
<b>Alumnado</b>		<b>Alumnado</b>	
Alumnos	0	ESO	0
		Bachillerato	0
		Ciclos Formativos	0
<b>Alumnos</b>			
<div>SIN DATOS</div>			

### 21. Elecciones

Alcalde	José Ignacio	Castro	Miguel	Fecha de posesión	15-06-2019
<b>Elecciones municipales 2019</b>					
PP	109				
PSOE	79				
Votos en blanco	5				
					
			<div><div>● PP</div><div>● PSOE</div><div>● Votos en blanco</div></div>		
<b>Elecciones autonómicas 2019</b>					
PP	93				
PSOE	64				
Otros	33				
Votos en blanco	2				
					
			<div><div>● PP</div><div>● PSOE</div><div>● Otros</div><div>● Votos en blanco</div></div>		