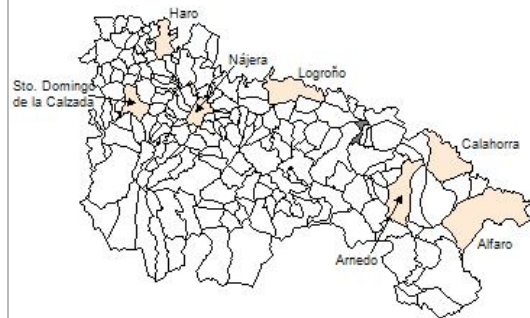


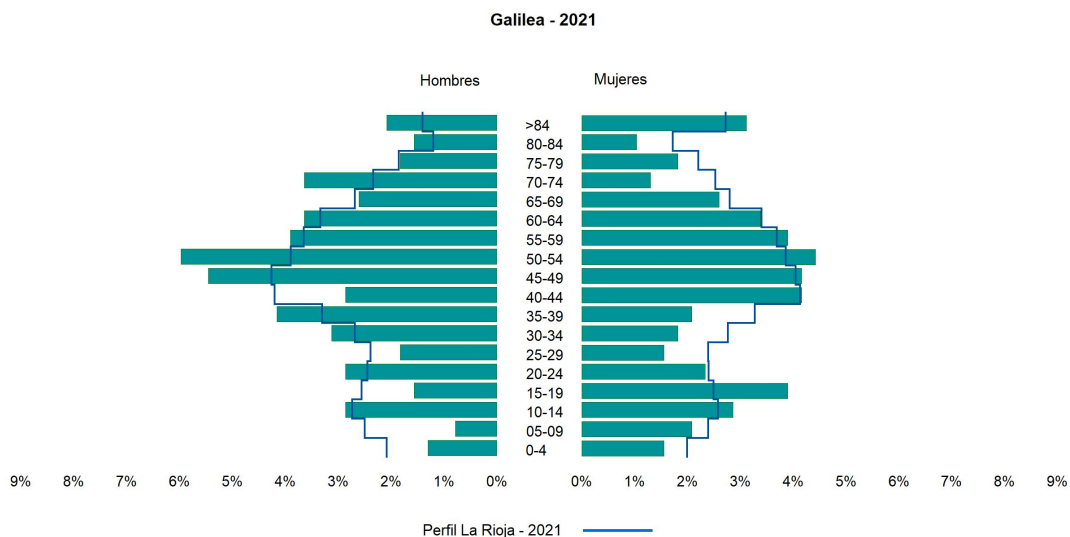
## 1. Datos Generales

Código INE	26066
Municipio	Galilea
Partido judicial	Calahorra
Zona de salud	Murillo de río Leza
Superficie municipal (Km2)	9,74
Altitud máx. del núcleo de población principal (m)	563
Distancia a la capital	24
Número de núcleos	2



## 2. Evolución Demográfica

Padrón	2015	2016	2017	2018	2019	2020	2021
<b>Total</b>	363	340	342	332	351	366	385
<b>Hombres</b>	185	172	176	168	177	185	200
<b>Mujeres</b>	178	168	166	164	174	181	185
<b>Densidad</b>	37,3	34,9	35,1	34,1	36,0	37,6	39,5
<b>Extranjeros</b>	49	46	40	42	47	52	63



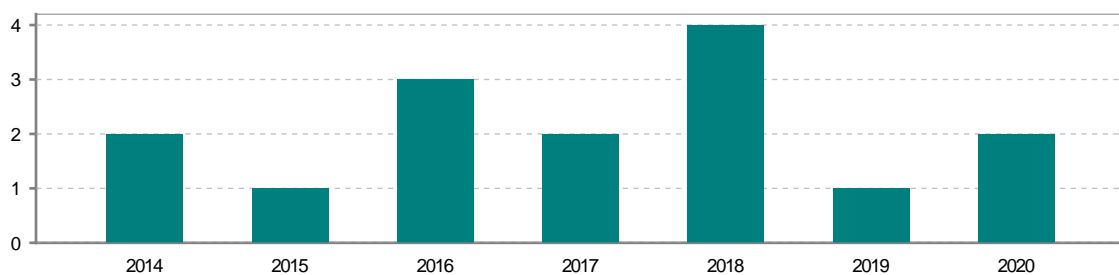
## 3. Índices y tasas de Población (1/1/2021)

	Galilea	La Rioja
Ratio de feminidad (Total Mujeres / Total Hombres) x 100	92,50	102,63
Índice de infancia (Pob. de 0 a 14 / Pob. Total) x 100	11,43	14,12
Índice de tendencia (Pob. de 0 a 4 / Pob. de 5 a 9) x 100	100,00	82,91
Índice de juventud (Pob. de 15 a 29 / Pob. total) x 100	14,03	14,53
Índice de longevidad (Pob. > 84 / Pob. > 64) x 100	24,10	19,20
Índice de vejez (Pob. >= 65 / Pob. Total) x 100	21,56	21,21
Tasa de dependencia ((Pob. < 16 + Pob. > 64) / Pob. de 16 a 64) x 100	50,98	57,14
Tasa de reemplazo (Pob. de 20 a 29 / Pob. de 55 a 64) x 100	57,89	68,21
Tasa de maternidad (Pob. de 0 a 4 / Mujeres de 15 a 49) x 100	14,29	18,94
Tasa de residentes extranjeros (Total extranjeros / Pob. Total) x 100	16,36	12,79

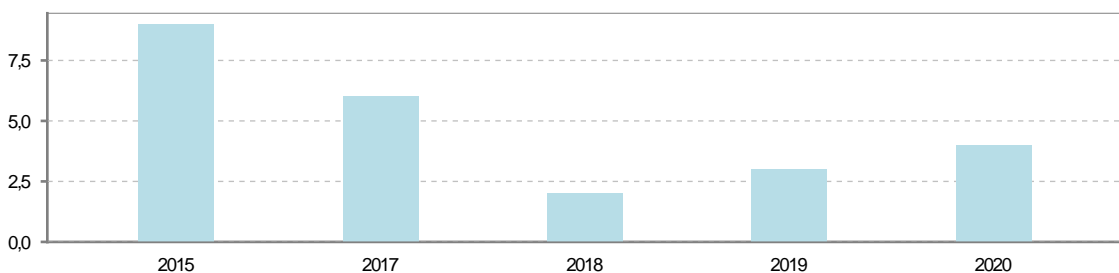
## 4. Movimiento Natural de la Población

	2015	2016	2017	2018	2019	2020
Nacimientos	1	3	2	4	1	2
Defunciones	9		6	2	3	4
Matrimonios	3	1	1	2	1	
Crecimiento vegetativo	-8	3	-4	2	-2	-2

Nacimientos

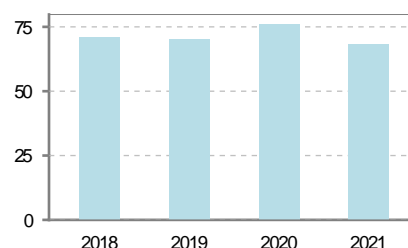


Defunciones

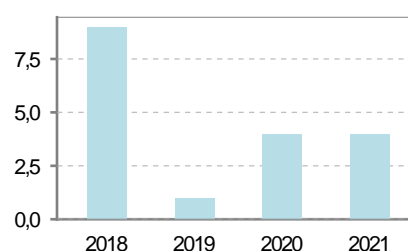


## 5. Mercado Laboral. (a 30 de junio)

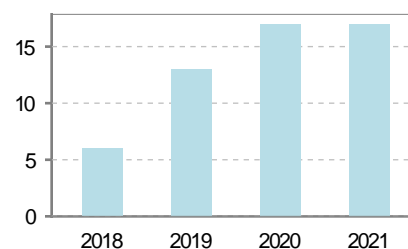
Afiliados	2018	2019	2020	2021
Total	71	70	76	68
R.General y otros	52	50	54	44
Autónomo no agrario	14	15	17	19
Autónomo agrario	5	5	5	5



Contratos	2018	2019	2020	2021
Total	19	12	7	14
Hombres	10	6	5	8
Mujeres	9	6	2	6



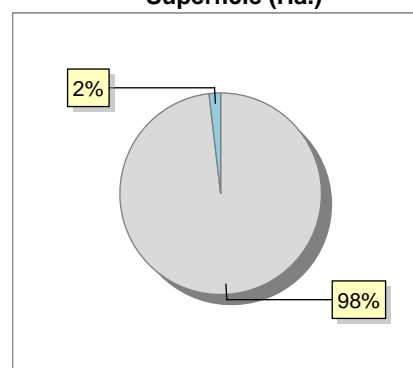
Paro registrado	2018	2019	2020	2021
Total	16	15	17	16
Hombres	8	7	11	11
Mujeres	8	8	6	5



## 6. Catastro (2021)

Titulares		Unidades Urbanas	
Urbano	638	Industrial	135
Rústico	509	Residencial	355
Urbano/Rústico	958	Terciario y comercial	31
Unidades Rústicas		Equipamiento	6
Parcelas	1.723	Suelo vacante	92
Subparcelas	2.004	Edificio Singular	1
Valor Catastral Rústico		Superficie Urbana	
Valor (Miles de Euros)	2.408,66	Superficie edificada	10,64
		Superficie sin edificar	7,44
Valor Catastral Urbano (Miles de Euros)			
Valor catastral del suelo		6.063,07	
Valor catastral de la construcción		13.534,02	

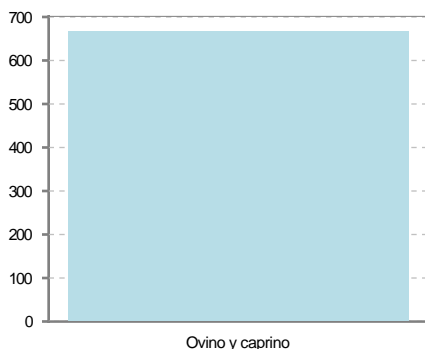
Superficie (Ha.)



● Superficie rústica (Ha.)  
● Superficie urbana (Ha.)

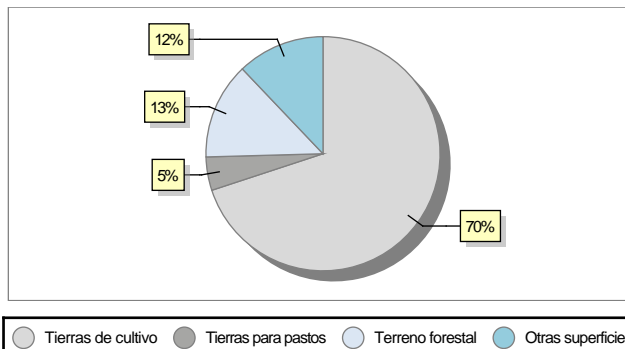
## 7. Ganadería (2020)

	Cabezas ganaderas	Unidades ganaderas
<b>Aves</b>		
Gallinas		
Pollos		
<b>Bovinos</b>		
Terneros de cebo		
Vacas de carne		
Vacas de ordeño		
<b>Conejas</b>		
Conejas		
<b>Ovinos y Caprinos</b>	668	100,20
Cabras	10	1,50
Ovejas	658	98,70
<b>Porcinos</b>		
Cerdas		
Cerdos de cebo		



## 8. Distribución General del Terreno (2020)

	Total	Regadío	Secano
<b>Total Municipal</b>	975	240	735
<b>Tierras de cultivo</b>	682	240	442
Barbecho y otras tierras	136	13	123
Cultivos herbáceos	223	24	199
Cultivos leñosos	323	203	120
<b>Tierras para pastos</b>	45		45
Pastizales	45		45
Prados naturales			
<b>Terreno forestal</b>	130		130
Monte abierto			
Monte leñoso	47		47
Monte maderable	83		83
<b>Otras superficies</b>	118		118
Erial a pastos	30		30
Espartizal			
Ríos y lagos	21		21
Superficie no agrícola	59		59
Terreno improductivo	8		8



## 9. Cultivos herbáceos -Ha. (2020)

	Secano	Regadío	Total
<b>Total cultivos herbáceos</b>	199	24	223
Cereales grano	180	11	191
Leguminosas grano	14	1	15
Patata		1	1
Cultivos industriales			
Flores y plantas			
Cultivos forrajeros	5	5	10
Hortalizas		6	6

## 10. Cultivos leñosos -Ha. (2020)

	Secano	Regadío	Total
<b>Total cultivos leñosos</b>	120	203	323
Cítricos			
Frutales	20	7	27
Viñedo	69	115	184
Olivar	31	81	112
Otros cultivos leñosos			
Viveros			

## 11. Entidades Financieras

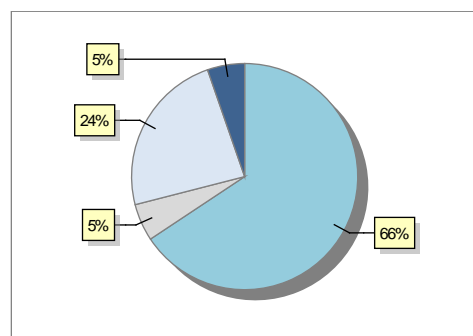
	2018	2019	2020
Entidades financieras de Depósito	0	0	0
Entidades Financieras de Crédito	0	0	0

## 12. Salud

	2018	2019	2020
Centros de salud	0	0	0
Consultorios	1	1	1
Farmacias	0	0	0
Botiquines	1	1	1

## 13. Parque de Vehículos

	2018	2019	2020	2021
Total vehículos	296	322	327	338
Automóviles	203	216	221	222
Motos	14	17	18	18
Furgonetas y Camiones	65	71	71	80
Autobuses	0	0	0	0
Tractores industriales	0	0	0	0
Otros vehículos	14	18	17	18



Automóviles Motos Furgonetas y Camiones  
Otros vehículos

## 14. Espacios Deportivos

	2020
Campos de tiro	0
Campos de golf	0
Campos de fútbol	0
Rocodromos	0
Pistas de petanca	0
Pistas de padel	0
Pistas de atletismo	0
Piscinas cubiertas	0
Pistas de squash	0
Pistas polideportivas	0
Pistas de tenis	0
Piscinas al aire libre	1
Pabellones polideportivos	0
Pabellones con fronton	0
Frontones	1

## 15. Turismo (2021)

	Establecimientos	Habitaciones	Plazas
Hoteles			
Casas rurales			
Restaurantes			
Hostales			
Pensiones			
Turismo activo			
Agencias de viajes			
Apartamentos			
Campings			
Albergues turísticos			
Viviendas de uso turístico	1		
Empresas organizadoras de congresos y reuniones			



## 16. Conectividad: Banda ancha Fija

Entidad Municipal	Caudal de Bajada	Fibra optica de centralita	Fibra optica hasta el Hogar
Galilea	30 Mb	SI	NO

## 17. Conectividad: Banda ancha Movil

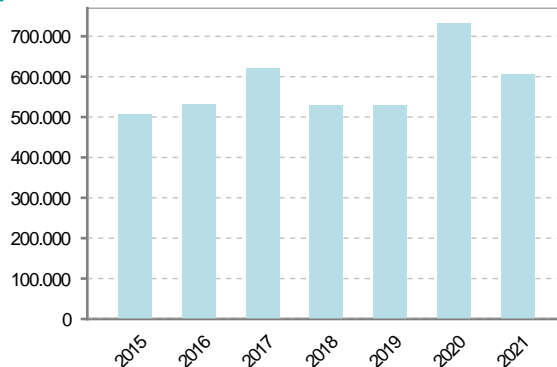
Entidad Municipal	Caudal de Bajada	UMTS
Galilea	6 Mb	SI

## 18. Presupuestos Municipales

### Gastos por capitulos

Gastos de Personal	136.785
Gastos en Bienes Corrientes y Servicios	203.250
Gastos Financieros	0
Transferencias Corrientes	36.560
Inversiones Reales	228.000
Transferencias de Capital	0
Activos Financieros	0
Pasivos Financieros	0

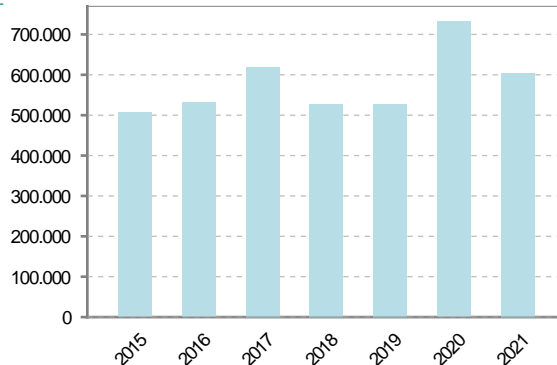
### Gastos



### Ingresos por capitulos

Impuestos Directos	159.935
Impuestos Indirectos	5.000
Tasas y Otros Ingresos	148.255
Transferencias Corrientes	127.335
Ingresos Patrimoniales	36.620
Enajenacion de Inversiones Reales	0
Transferencias de Capital	127.450
Activos Financieros	0
Pasivos Financieros	0

### Ingresos



## 19. Educación - Curso 2021 / 2022 - Centros públicos

### Educación Infantil 2º Ciclo, Primaria y Especial

#### Institución educativa

CRA	CRA Ausejo
Colegios	1

#### Alumnado

Alumnos	26
---------	----

### ESO, Bachillerato y Ciclos Formativos

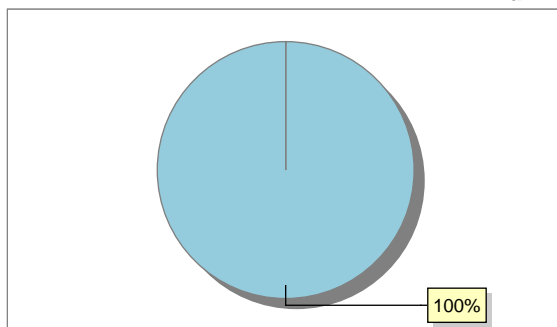
#### Institución educativa

Centros	0
---------	---

#### Alumnado

ESO	0
Bachillerato	0
Ciclos Formativos	0

#### Alumnos



Alumnos de infantil, primaria y educación especial

## 20. Educación - Curso 2021 / 2022 - Centros privados

### Educación Infantil 2º Ciclo, Primaria y Especial

#### Institución educativa

Colegios	0
----------	---

#### Alumnado

Alumnos	0
---------	---

### ESO, Bachillerato y Ciclos Formativos

#### Institución educativa

Centros	0
---------	---

#### Alumnado

ESO	0
Bachillerato	0
Ciclos Formativos	0

#### Alumnos

SIN DATOS

## 21. Elecciones

Alcalde María Nuria

López

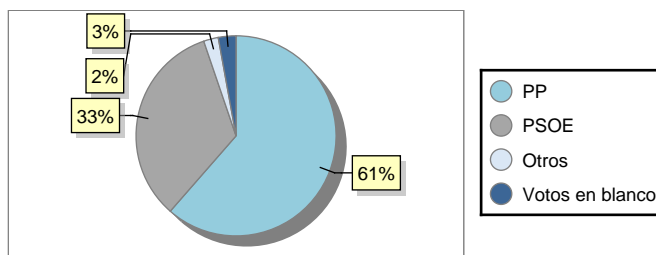
Oliván

Fecha de posesión

15-06-2019

### Elecciones municipales 2019

PP	129
PSOE	70
Otros	5
Votos en blanco	6



### Elecciones autonómicas 2019

PP	98
PSOE	56
Otros	40
Votos en blanco	5

