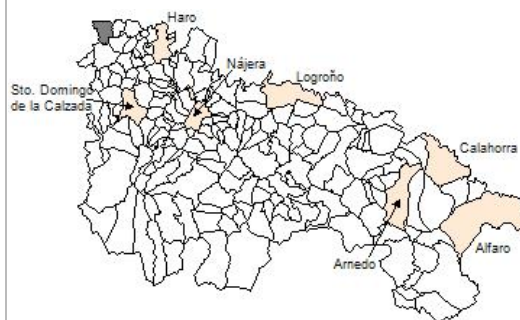


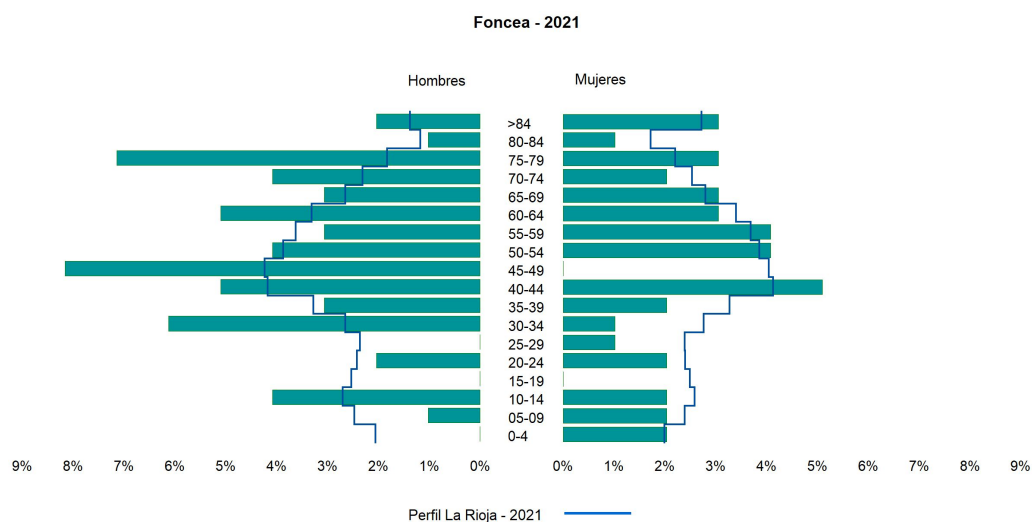
1. Datos Generales

Código INE	26062
Municipio	Foncea
Partido judicial	Haro
Zona de salud	Haro
Superficie municipal (Km2)	22,72
Altitud máx. del núcleo de población principal (m)	698
Distancia a la capital	62
Número de núcleos	2



2. Evolución Demográfica

Padrón	2015	2016	2017	2018	2019	2020	2021
Total	99	96	93	96	93	94	98
Hombres	52	51	52	55	54	55	58
Mujeres	47	45	41	41	39	39	40
Densidad	4,4	4,2	4,1	4,2	4,1	4,1	4,3
Extranjeros						1	



3. Índices y tasas de Población (1/1/2021)

	Foncea	La Rioja
Ratio de feminidad (Total Mujeres / Total Hombres) x 100	68,97	102,63
Índice de infancia (Pob. de 0 a 14 / Pob. Total) x 100	11,22	14,12
Índice de tendencia (Pob. de 0 a 4 / Pob. de 5 a 9) x 100	66,67	82,91
Índice de juventud (Pob. de 15 a 29 / Pob. total) x 100	5,10	14,53
Índice de longevidad (Pob. > 84 / Pob. > 64) x 100	17,24	19,20
Índice de vejez (Pob. >= 65 / Pob. Total) x 100	29,59	21,21
Tasa de dependencia ((Pob. < 16 + Pob. > 64) / Pob. de 16 a 64) x 100	68,97	57,14
Tasa de reemplazo (Pob. de 20 a 29 / Pob. de 55 a 64) x 100	33,33	68,21
Tasa de maternidad (Pob. de 0 a 4 / Mujeres de 15 a 49) x 100	18,18	18,94
Tasa de residentes extranjeros (Total extranjeros / Pob. Total) x 100		12,79

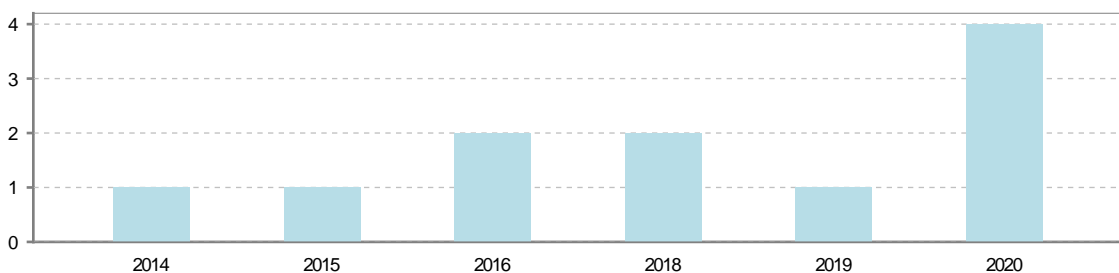
4. Movimiento Natural de la Población

	2015	2016	2017	2018	2019	2020
Nacimientos						1
Defunciones	1	2		2	1	4
Matrimonios	1					
Crecimiento vegetativo	-1	-2		-2	-1	-3

Nacimientos

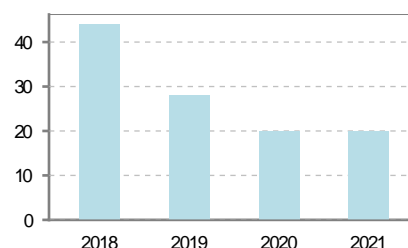


Defunciones

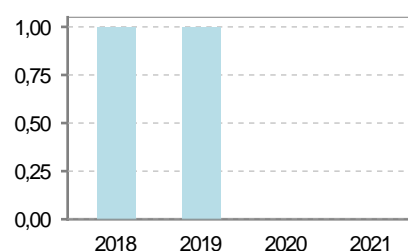


5. Mercado Laboral. (a 30 de junio)

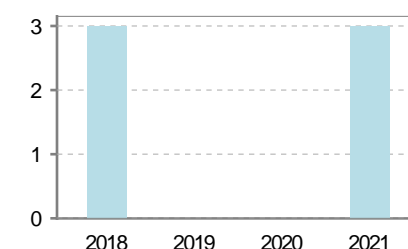
Afiliados	2018	2019	2020	2021
Total	44	28	20	20
R.General y otros	28	11	7	6
Autónomo no agrario	4	5	2	3
Autónomo agrario	12	12	11	11



Contratos	2018	2019	2020	2021
Total	23	5	3	6
Hombres	18	5	3	2
Mujeres	5			4



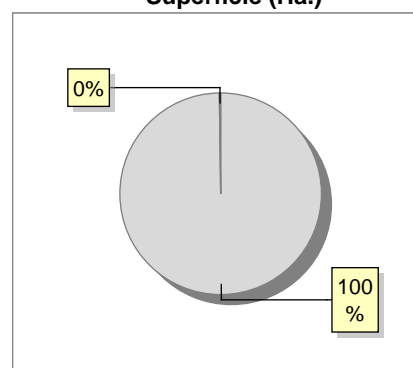
Paro registrado	2018	2019	2020	2021
Total			1	4
Hombres			1	2
Mujeres				2



6. Catastro (2021)

<u>Titulares</u>		<u>Unidades Urbanas</u>	
Urbano	199	Industrial	63
Rústico	322	Residencial	113
Urbano/Rústico	430	Terciario y comercial	17
<u>Unidades Rústicas</u>		Equipamiento	6
Parcelas	1.066	Suelo vacante	26
Subparcelas	1.222	Edificio Singular	1
<u>Valor Catastral Rústico</u>		<u>Superficie Urbana</u>	
Valor (Miles de Euros)	1.419,54	Superficie edificada	4,48
		Superficie sin edificar	0,45
<u>Valor Catastral Urbano (Miles de Euros)</u>			
Valor catastral del suelo		631,19	
Valor catastral de la construcción		3.315,42	

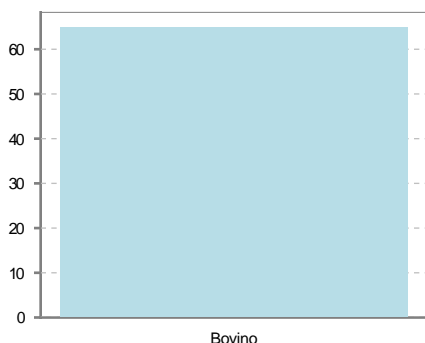
Superficie (Ha.)



● Superficie rústica (Ha.)
● Superficie urbana (Ha.)

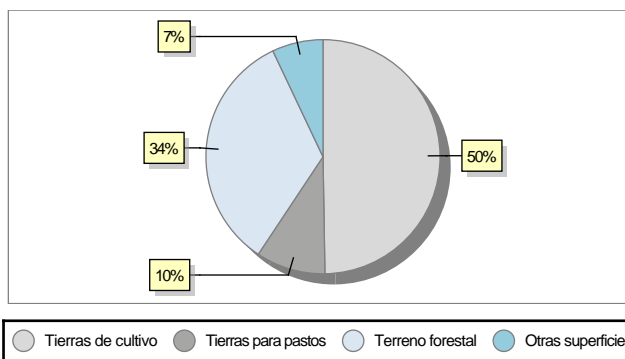
7. Ganadería (2020)

	Cabezas ganaderas	Unidades ganaderas
Aves		
Gallinas		
Pollos		
Bovinos	65	61,00
Terneros de cebo	10	6,00
Vacas de carne	55	55,00
Vacas de ordeño		
Conejas		
Conejas		
Ovinos y Caprinos		
Cabras		
Ovejas		
Porcinos		
Cerdas		
Cerdos de cebo		



8. Distribución General del Terreno (2020)

	Total	Regadío	Secano
Total Municipal	2.272	25	2.247
Tierras de cultivo	1.130	25	1.105
Barbecho y otras tierras	67	2	65
Cultivos herbáceos	1.039	17	1.022
Cultivos leñosos	24	6	18
Tierras para pastos	218		218
Pastizales	218		218
Prados naturales			
Terreno forestal	764		764
Monte abierto	5		5
Monte leñoso	379		379
Monte maderable	380		380
Otras superficies	160		160
Erial a pastos	71		71
Espartizal			
Ríos y lagos	8		8
Superficie no agrícola	80		80
Terreno improductivo	1		1



9. Cultivos herbáceos -Ha. (2020)

	Secano	Regadío	Total
Total cultivos herbáceos	1.022	17	1.039
Cereales grano	811	13	824
Leguminosas grano	5		5
Patata		1	1
Cultivos industriales	206	3	209
Flores y plantas			
Cultivos forrajeros			
Hortalizas			

10. Cultivos leñosos -Ha. (2020)

	Secano	Regadío	Total
Total cultivos leñosos	18	6	24
Cítricos			
Frutales	1	3	4
Viñedo	17	3	20
Olivar			
Otros cultivos leñosos			
Viveros			

11. Entidades Financieras

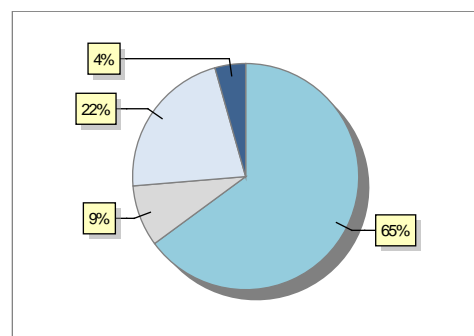
	2018	2019	2020
Entidades financieras de Depósito	1	0	0
Entidades Financieras de Crédito	0	0	0

12. Salud

	2018	2019	2020
Centros de salud	0	0	0
Consultorios	1	1	1
Farmacias	0	0	0
Botiquines	1	1	1

13. Parque de Vehículos

	2018	2019	2020	2021
Total vehículos	110	108	117	114
Automóviles	72	70	76	74
Motos	9	8	9	10
Furgonetas y Camiones	26	27	27	25
Autobuses	0	0	0	0
Tractores industriales	0	0	0	0
Otros vehículos	3	3	5	5



Automóviles Motos Furgonetas y Camiones
Otros vehículos

14. Espacios Deportivos

	2020
Campos de tiro	0
Campos de golf	0
Campos de fútbol	0
Rocodromos	0
Pistas de petanca	0
Pistas de padel	0
Pistas de atletismo	0
Piscinas cubiertas	0
Pistas de squash	0
Pistas polideportivas	0
Pistas de tenis	0
Piscinas al aire libre	0
Pabellones polideportivos	0
Pabellones con fronton	0
Frontones	1

15. Turismo (2021)

	Establecimientos	Habitaciones	Plazas
Hoteles			
Casas rurales			
Restaurantes			
Hostales			
Pensiones			
Turismo activo			
Agencias de viajes			
Apartamentos			
Campings			
Albergues turísticos			
Viviendas de uso turístico			
Empresas organizadoras de congresos y reuniones			



16. Conectividad: Banda ancha Fija

Entidad Municipal	Caudal de Bajada	Fibra optica de centralita	Fibra optica hasta el Hogar
Foncea	6 Mb	NO	NO

17. Conectividad: Banda ancha Movil

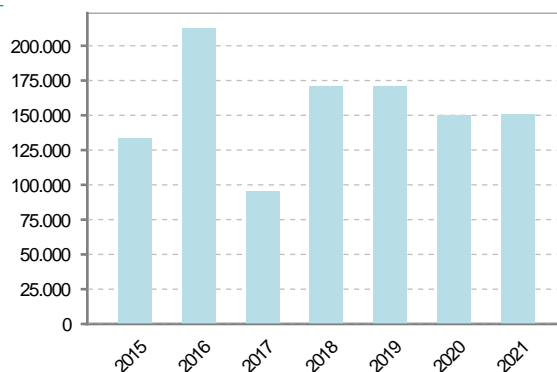
Entidad Municipal	Caudal de Bajada	UMTS
Foncea		NO

18. Presupuestos Municipales

Gastos por capitulos

Gastos de Personal	13.266
Gastos en Bienes Corrientes y Servicios	76.600
Gastos Financieros	300
Transferencias Corrientes	3.900
Inversiones Reales	56.533
Transferencias de Capital	0
Activos Financieros	0
Pasivos Financieros	0

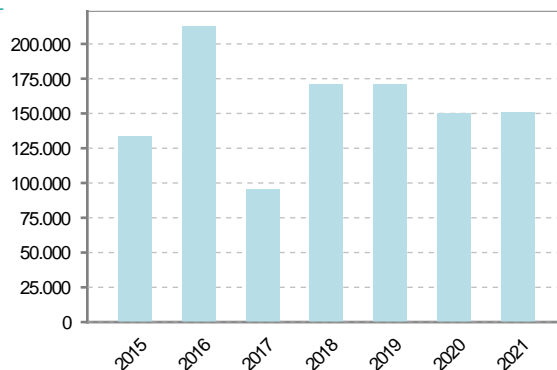
Gastos



Ingresos por capitulos

Impuestos Directos	25.700
Impuestos Indirectos	2.000
Tasas y Otros Ingresos	28.300
Transferencias Corrientes	27.500
Ingresos Patrimoniales	29.100
Enajenacion de Inversiones Reales	0
Transferencias de Capital	38.000
Activos Financieros	0
Pasivos Financieros	0

Ingresos





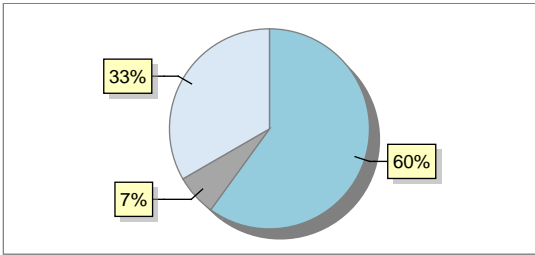
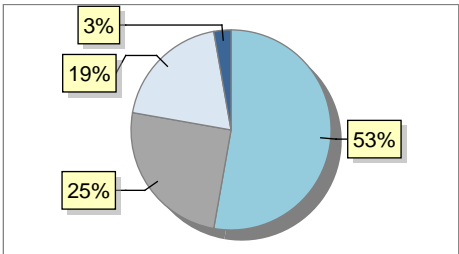
19. Educación - Curso 2021 / 2022 - Centros públicos

Educación Infantil 2º Ciclo, Primaria y Especial		ESO, Bachillerato y Ciclos Formativos	
Institución educativa		Institución educativa	
CRA	Sin centro rural agrupado	Centros	0
Colegios	0	Alumnado	
Alumnado		ESO	0
Alumnos	0	Bachillerato	0
		Ciclos Formativos	0
Alumnos			
<div>SIN DATOS</div>			

20. Educación - Curso 2021 / 2022 - Centros privados

Educación Infantil 2º Ciclo, Primaria y Especial		ESO, Bachillerato y Ciclos Formativos	
Institución educativa		Institución educativa	
Colegios	0	Centros	0
Alumnado		Alumnado	
Alumnos	0	ESO	0
		Bachillerato	0
		Ciclos Formativos	0
Alumnos			
<div>SIN DATOS</div>			

21. Elecciones

Alcalde	Pedro Luis	Orive	Arnáiz	Fecha de posesión	15-06-2019
Elecciones municipales 2019					
PP	45				
PSOE	5				
Otros	25				
Elecciones autonómicas 2019					
PP	38				
PSOE	18				
Otros	14				
Votos en blanco	2				