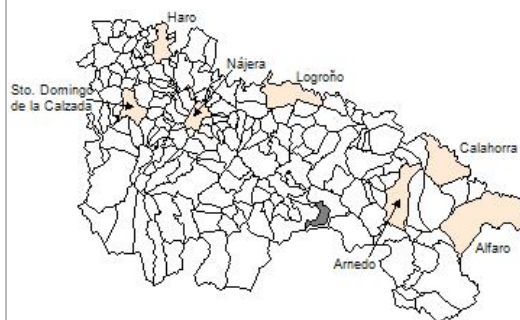


1. Datos Generales

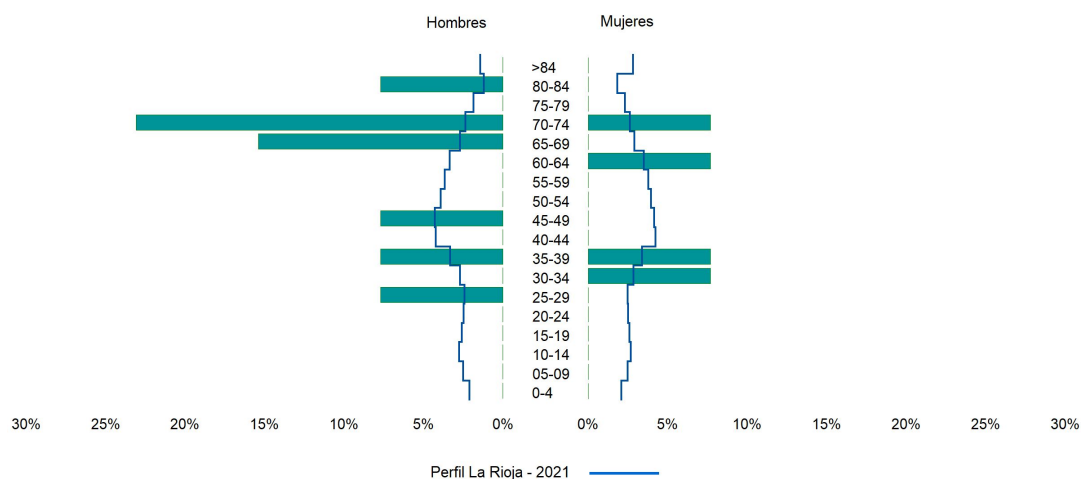
Código INE	26181
Municipio	Zarzosa
Partido judicial	Calahorra
Zona de salud	Arnedo
Superficie municipal (Km2)	18,29
Altitud máx. del núcleo de población principal (m)	981
Distancia a la capital	77
Número de núcleos	2



2. Evolución Demográfica

Padrón	2015	2016	2017	2018	2019	2020	2021
Total	15	14	14	14	14	15	13
Hombres	11	10	10	10	10	10	9
Mujeres	4	4	4	4	4	5	4
Densidad	0,8	0,8	0,8	0,8	0,8	0,8	0,7
Extranjeros							

Zarzosa - 2021




3. Índices y tasas de Población (1/1/2021)

	Zarzosa	La Rioja
Ratio de feminidad (Total Mujeres / Total Hombres) x 100	44,44	102,63
Índice de infancia (Pob. de 0 a 14 / Pob. Total) x 100		14,12
Índice de tendencia (Pob. de 0 a 4 / Pob. de 5 a 9) x 100		82,91
Índice de juventud (Pob. de 15 a 29 / Pob. total) x 100	7,69	14,53
Índice de longevidad (Pob. > 84 / Pob. > 64) x 100		19,20
Índice de vejez (Pob. >= 65 / Pob. Total) x 100	53,85	21,21
Tasa de dependencia ((Pob. < 16 + Pob. > 64) / Pob. de 16 a 64) x 100	116,67	57,14
Tasa de reemplazo (Pob. de 20 a 29 / Pob. de 55 a 64) x 100	100,00	68,21
Tasa de maternidad (Pob. de 0 a 4 / Mujeres de 15 a 49) x 100		18,94
Tasa de residentes extranjeros (Total extranjeros / Pob. Total) x 100		12,79

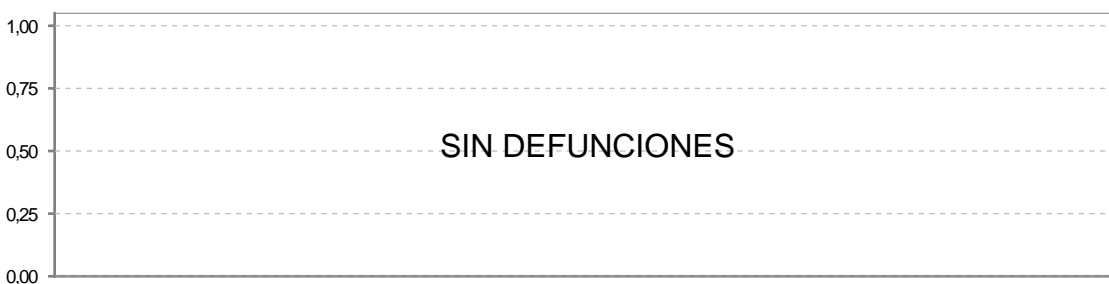
4. Movimiento Natural de la Población

	2015	2016	2017	2018	2019	2020
Nacimientos						
Defunciones						
Matrimonios						
Crecimiento vegetativo						

Nacimientos

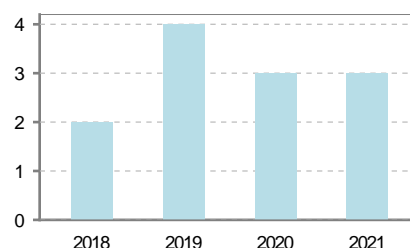


Defunciones



5. Mercado Laboral. (a 30 de junio)

Afiliados	2018	2019	2020	2021
Total	2	4	3	3
R.General y otros		1		
Autónomo no agrario		1	1	1
Autónomo agrario	2	2	2	2



Contratos	2018	2019	2020	2021
Total		1		
Hombres		1		

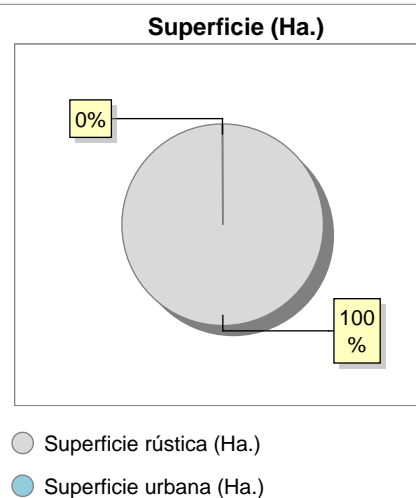


Paro registrado	2018	2019	2020	2021
Total				



6. Catastro (2021)

Titulares		Unidades Urbanas	
Urbano	34	Industrial	9
Rústico	4	Residencial	15
Urbano/Rústico	37	Terciario y comercial	0
		Equipamiento	3
Unidades Rústicas		Suelo vacante	19
Parcelas	97	Edificio Singular	1
Subparcelas	115		
Valor Catastral Rústico		Superficie Urbana	
Valor (Miles de Euros)	198,9	Superficie edificada	0,68
		Superficie sin edificar	0,36
Valor Catastral Urbano (Miles de Euros)			
Valor catastral del suelo			48,03
Valor catastral de la construcción			541,81



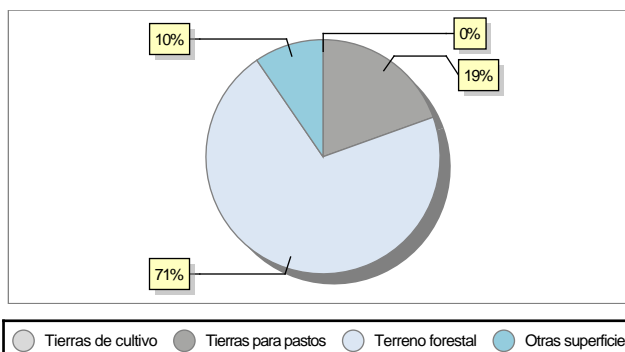
7. Ganadería (2020)

	Cabezas ganaderas	Unidades ganaderas
Aves		
Gallinas		
Pollos		
Bovinos	214	212,00
Terneros de cebo	5	3,00
Vacas de carne	209	209,00
Vacas de ordeño		
Conejas		
Conejas		
Ovinos y Caprinos		
Cabras		
Ovejas		
Porcinos		
Cerdas		
Cerdos de cebo		



8. Distribución General del Terreno (2020)

	Total	Regadío	Secano
Total Municipal	1.829	1	1.828
Tierras de cultivo	1	1	
Barbecho y otras tierras	1	1	
Cultivos herbáceos			
Cultivos leñosos			
Tierras para pastos	356		356
Pastizales	356		356
Prados naturales			
Terreno forestal	1.297		1.297
Monte abierto	12		12
Monte leñoso	657		657
Monte maderable	628		628
Otras superficies	175		175
Erial a pastos	131		131
Espartizal			
Ríos y lagos	6		6
Superficie no agrícola	35		35
Terreno improductivo	3		3



9. Cultivos herbáceos -Ha. (2020)

	Secano	Regadío	Total
Total cultivos herbáceos			
Cereales grano			
Leguminosas grano			
Patata			
Cultivos industriales			
Flores y plantas			
Cultivos forrajeros			
Hortalizas			

10. Cultivos leñosos -Ha. (2020)

	Secano	Regadío	Total
Total cultivos leñosos			
Cítricos			
Frutales			
Viñedo			
Olivar			
Otros cultivos leñosos			
Viveros			

11. Entidades Financieras

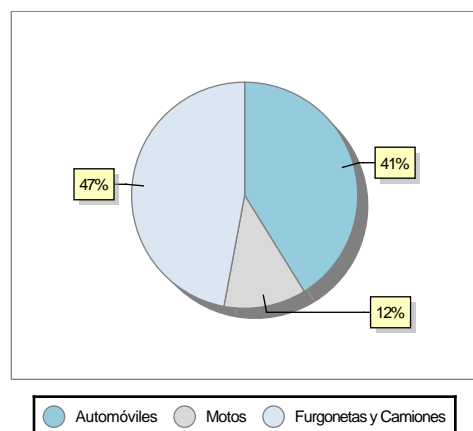
	2018	2019	2020
Entidades financieras de Depósito	0	0	0
Entidades Financieras de Crédito	0	0	0

12. Salud

	2018	2019	2020
Centros de salud	0	0	0
Consultorios	0	0	0
Farmacias	0	0	0
Botiquines	0	0	0

13. Parque de Vehículos

	2018	2019	2020	2021
Total vehículos	19	17	16	17
Automóviles	8	7	6	7
Motos	2	2	2	2
Furgonetas y Camiones	9	8	8	8
Autobuses	0	0	0	0
Tractores industriales	0	0	0	0
Otros vehículos	0	0	0	0



14. Espacios Deportivos

	2020
Campos de tiro	0
Campos de golf	0
Campos de fútbol	0
Rocodromos	0
Pistas de petanca	0
Pistas de padel	0
Pistas de atletismo	0
Piscinas cubiertas	0
Pistas de squash	0
Pistas polideportivas	1
Pistas de tenis	0
Piscinas al aire libre	0
Pabellones polideportivos	0
Pabellones con fronton	0
Frontones	0

15. Turismo (2021)

	Establecimientos	Habitaciones	Plazas
Hoteles			
Casas rurales			
Restaurantes			
Hostales			
Pensiones			
Turismo activo			
Agencias de viajes			
Apartamentos			
Campings			
Albergues turísticos			
Viviendas de uso turístico			
Empresas organizadoras de congresos y reuniones			



16. Conectividad: Banda ancha Fija

Entidad Municipal	Caudal de Bajada	Fibra optica de centralita	Fibra optica hasta el Hogar
Zarzosa	<1Mb	NO	NO

17. Conectividad: Banda ancha Movil

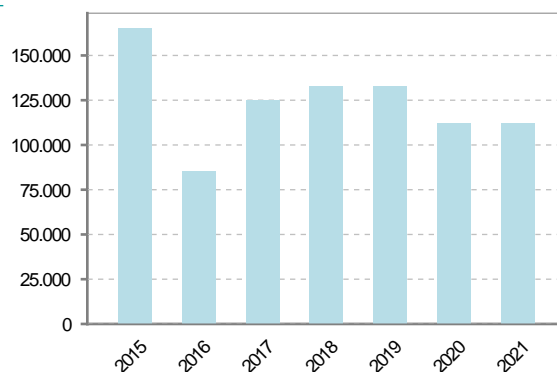
Entidad Municipal	Caudal de Bajada	UMTS
Zarzosa		NO

18. Presupuestos Municipales

Gastos por capitulos

Gastos de Personal	14.000
Gastos en Bienes Corrientes y Servicios	58.260
Gastos Financieros	200
Transferencias Corrientes	11.380
Inversiones Reales	28.000
Transferencias de Capital	0
Activos Financieros	0
Pasivos Financieros	0

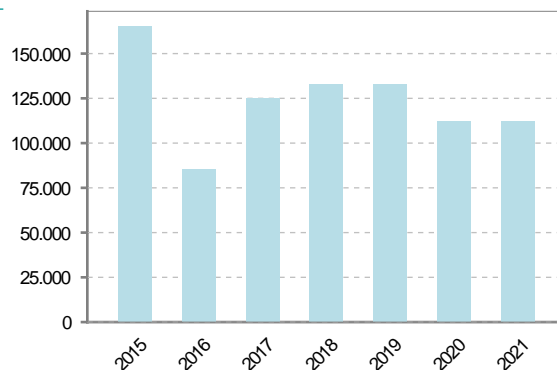
Gastos



Ingresos por capitulos

Impuestos Directos	31.000
Impuestos Indirectos	200
Tasas y Otros Ingresos	8.060
Transferencias Corrientes	32.170
Ingresos Patrimoniales	28.410
Enajenacion de Inversiones Reales	0
Transferencias de Capital	12.000
Activos Financieros	0
Pasivos Financieros	0

Ingresos





19. Educación - Curso 2021 / 2022 - Centros públicos

Educación Infantil 2º Ciclo, Primaria y Especial		ESO, Bachillerato y Ciclos Formativos	
Institución educativa		Institución educativa	
CRA	Sin centro rural agrupado	Centros	0
Colegios	0	Alumnado	
Alumnado		ESO	0
Alumnos	0	Bachillerato	0
		Ciclos Formativos	0
Alumnos			
<div>SIN DATOS</div>			

20. Educación - Curso 2021 / 2022 - Centros privados

Educación Infantil 2º Ciclo, Primaria y Especial		ESO, Bachillerato y Ciclos Formativos	
Institución educativa		Institución educativa	
Colegios	0	Centros	0
Alumnado		Alumnado	
Alumnos	0	ESO	0
		Bachillerato	0
		Ciclos Formativos	0
Alumnos			
<div>SIN DATOS</div>			



21. Elecciones

Alcalde	José María Sáenz	Blanco	Fecha de posesión	15-06-2019
Elecciones municipales 2019		<p>20%</p> <p>80%</p> <p>● PP ● PSOE</p>		
PP	12			
PSOE	3			
Elecciones autonómicas 2019		<p>29%</p> <p>71%</p> <p>● PP ● PSOE</p>		
PP	10			
PSOE	4			