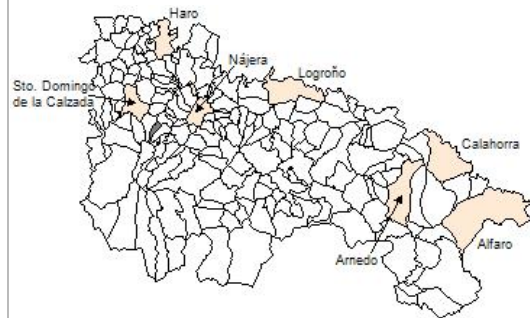


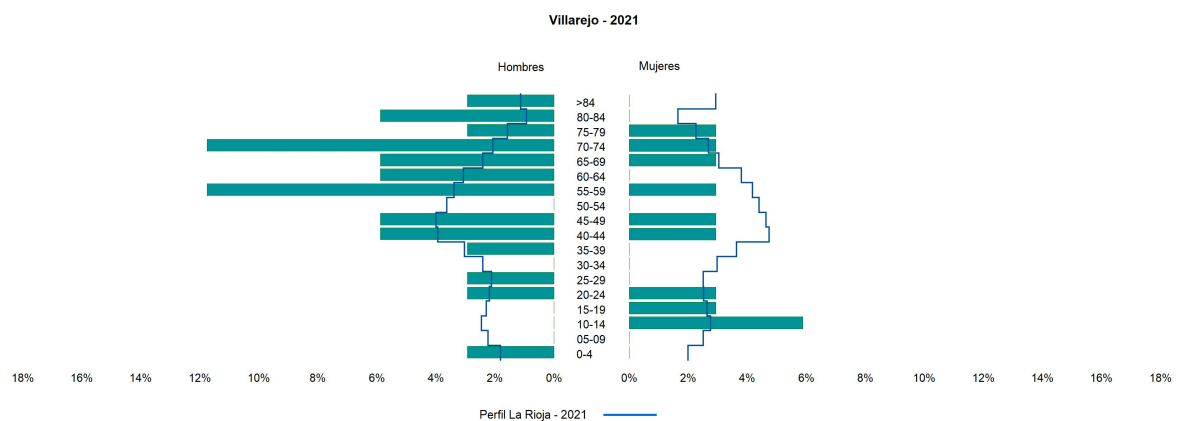
1. Datos Generales

Código INE	26172
Municipio	Villarejo
Partido judicial	Haro
Zona de salud	Nájera
Superficie municipal (Km2)	6,38
Altitud máx. del núcleo de población principal (m)	834
Distancia a la capital	44
Número de núcleos	2



2. Evolución Demográfica

Padrón	2015	2016	2017	2018	2019	2020	2021
Total	31	31	29	27	27	26	34
Hombres	24	24	23	21	20	21	24
Mujeres	7	7	6	6	7	5	10
Densidad	4,9	4,9	4,5	4,2	4,2	4,1	5,3
Extranjeros	1	1	1	1	1		



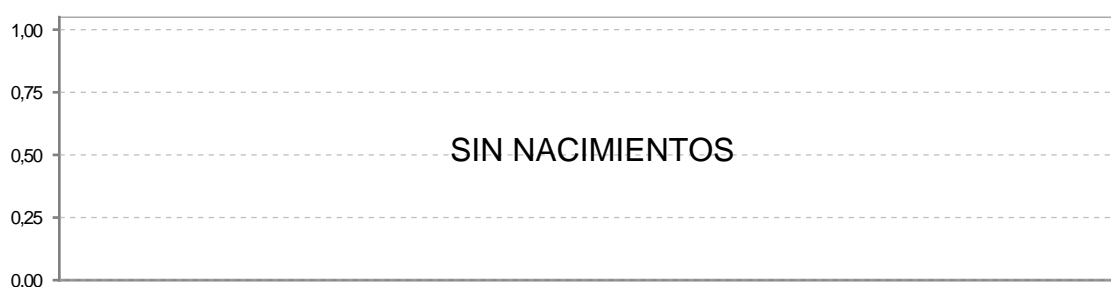
3. Índices y tasas de Población (1/1/2021)

	Villarejo	La Rioja
Ratio de feminidad (Total Mujeres / Total Hombres) x 100	41,67	102,63
Índice de infancia (Pob. de 0 a 14 / Pob. Total) x 100	8,82	14,12
Índice de tendencia (Pob. de 0 a 4 / Pob. de 5 a 9) x 100		82,91
Índice de juventud (Pob. de 15 a 29 / Pob. total) x 100	11,76	14,53
Índice de longevidad (Pob. > 84 / Pob. > 64) x 100	7,69	19,20
Índice de vejez (Pob. >= 65 / Pob. Total) x 100	38,24	21,21
Tasa de dependencia ((Pob. < 16 + Pob. > 64) / Pob. de 16 a 64) x 100	88,89	57,14
Tasa de reemplazo (Pob. de 20 a 29 / Pob. de 55 a 64) x 100	42,86	68,21
Tasa de maternidad (Pob. de 0 a 4 / Mujeres de 15 a 49) x 100	25,00	18,94
Tasa de residentes extranjeros (Total extranjeros / Pob. Total) x 100		12,79

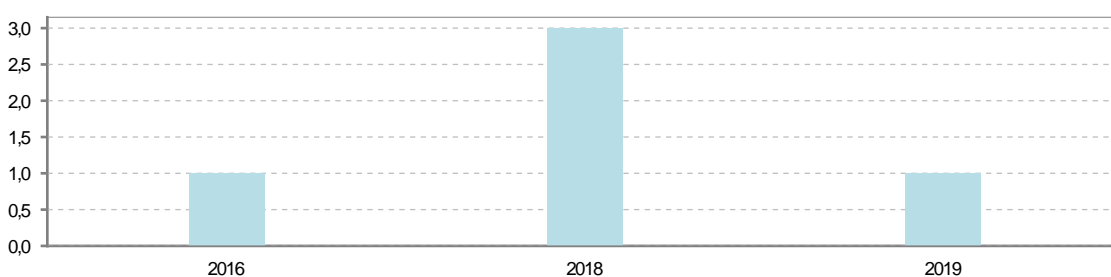
4. Movimiento Natural de la Población

	2015	2016	2017	2018	2019	2020
Nacimientos						
Defunciones		1		3	1	
Matrimonios						
Crecimiento vegetativo		-1		-3	-1	

Nacimientos

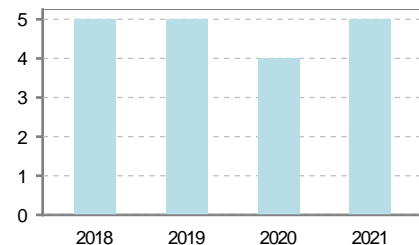


Defunciones



5. Mercado Laboral. (a 30 de junio)

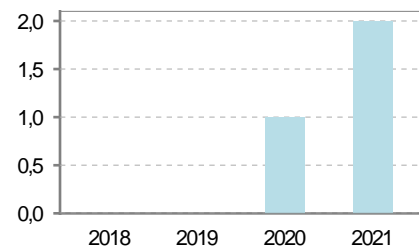
Afiliados	2018	2019	2020	2021
Total	5	5	4	5
R.General y otros	1	1		
Autónomo no agrario	1	1	1	2
Autónomo agrario	3	3	3	3



Contratos	2018	2019	2020	2021
Total	1			
Hombres				
Mujeres	1			



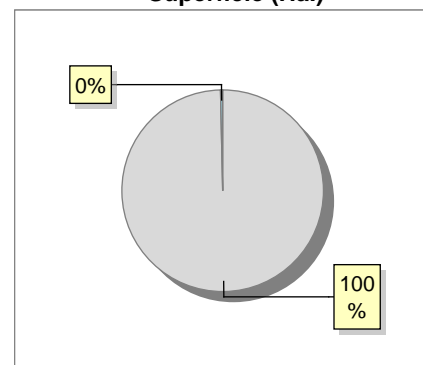
Paro registrado	2018	2019	2020	2021
Total			2	2
Hombres			2	2
Mujeres				



6. Catastro (2021)

Titulares		Unidades Urbanas	
Urbano	106	Industrial	65
Rústico	135	Residencial	42
Urbano/Rústico	206	Terciario y comercial	4
Unidades Rústicas		Equipamiento	5
Parcelas	258	Suelo vacante	22
Subparcelas	564	Edificio Singular	0
Valor Catastral Rústico		Superficie Urbana	
Valor (Miles de Euros)	932,44	Superficie edificada	1,57
		Superficie sin edificar	0,86
Valor Catastral Urbano (Miles de Euros)			
Valor catastral del suelo		131,56	
Valor catastral de la construcción		790,39	

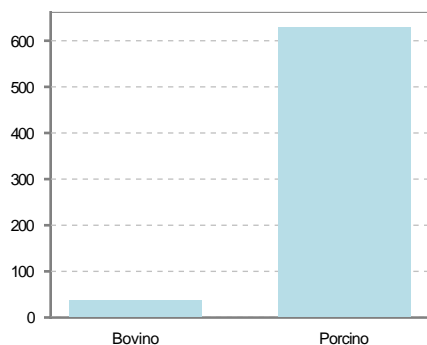
Superficie (Ha.)



● Superficie rústica (Ha.)
● Superficie urbana (Ha.)

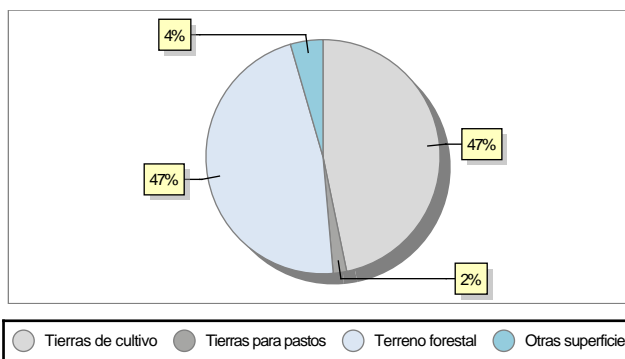
7. Ganadería (2020)

	Cabezas ganaderas	Unidades ganaderas
Aves		
Gallinas		
Pollos		
Bovinos	39	39,00
Terneros de cebo		
Vacas de carne	39	39,00
Vacas de ordeño		
Conejas		
Conejas		
Ovinos y Caprinos		
Cabras		
Ovejas		
Porcinos	630	156,80
Cerdas	400	120,00
Cerdos de cebo	230	36,80



8. Distribución General del Terreno (2020)

	Total	Regadío	Secano
Total Municipal	646	113	533
Tierras de cultivo	302	112	190
Barbecho y otras tierras	14	3	11
Cultivos herbáceos	285	109	176
Cultivos leñosos	3		3
Tierras para pastos	12		12
Pastizales	12		12
Prados naturales			
Terreno forestal	303	1	302
Monte abierto	1		1
Monte leñoso	28		28
Monte maderable	274	1	273
Otras superficies	29		29
Erial a pastos	4		4
Espartizal			
Ríos y lagos	5		5
Superficie no agrícola	19		19
Terreno improductivo	1		1



9. Cultivos herbáceos -Ha. (2020)

	Secano	Regadío	Total
Total cultivos herbáceos	176	109	285
Cereales grano	156	63	219
Leguminosas grano		1	1
Patata		11	11
Cultivos industriales	10	8	18
Flores y plantas			
Cultivos forrajeros	10		10
Hortalizas		26	26

10. Cultivos leñosos -Ha. (2020)

	Secano	Regadío	Total
Total cultivos leñosos	3		3
Cítricos			
Frutales			
Viñedo	3		3
Olivar			
Otros cultivos leñosos			
Viveros			

11. Entidades Financieras

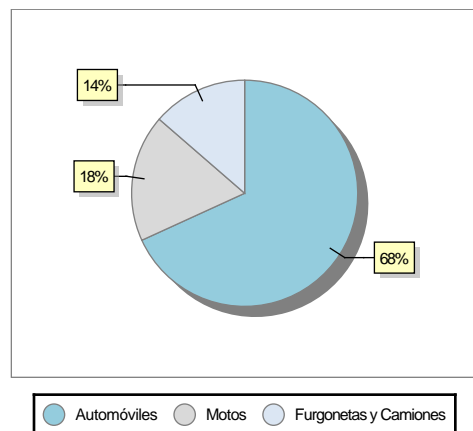
	2018	2019	2020
Entidades financieras de Depósito	0	0	0
Entidades Financieras de Crédito	0	0	0

12. Salud

	2018	2019	2020
Centros de salud	0	0	0
Consultorios	1	1	1
Farmacias	0	0	0
Botiquines	0	0	0

13. Parque de Vehículos

	2018	2019	2020	2021
Total vehículos	46	46	45	44
Automóviles	34	31	32	30
Motos	4	7	6	8
Furgonetas y Camiones	8	8	7	6
Autobuses	0	0	0	0
Tractores industriales	0	0	0	0
Otros vehículos	0	0	0	0



14. Espacios Deportivos

	2020
Campos de tiro	0
Campos de golf	0
Campos de fútbol	0
Rocodromos	0
Pistas de petanca	0
Pistas de padel	0
Pistas de atletismo	0
Piscinas cubiertas	0
Pistas de squash	0
Pistas polideportivas	0
Pistas de tenis	0
Piscinas al aire libre	0
Pabellones polideportivos	0
Pabellones con fronton	0
Frontones	1

15. Turismo (2021)

	Establecimientos	Habitaciones	Plazas
Hoteles			
Casas rurales			
Restaurantes			
Hostales			
Pensiones			
Turismo activo			
Agencias de viajes			
Apartamentos	1	4	20
Campings			
Albergues turísticos			
Viviendas de uso turístico			
Empresas organizadoras de congresos y reuniones			



16. Conectividad: Banda ancha Fija

Entidad Municipal	Caudal de Bajada	Fibra optica de centralita	Fibra optica hasta el Hogar
Villarejo	<1Mb	NO	NO

17. Conectividad: Banda ancha Movil

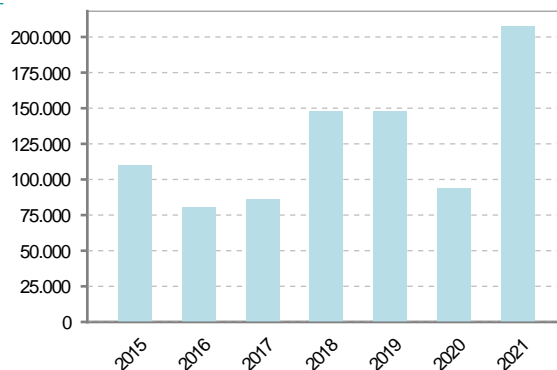
Entidad Municipal	Caudal de Bajada	UMTS
Villarejo		NO

18. Presupuestos Municipales

Gastos por capitulos

Gastos de Personal	15.501
Gastos en Bienes Corrientes y Servicios	39.370
Gastos Financieros	500
Transferencias Corrientes	1.050
Inversiones Reales	151.300
Transferencias de Capital	0
Activos Financieros	0
Pasivos Financieros	0

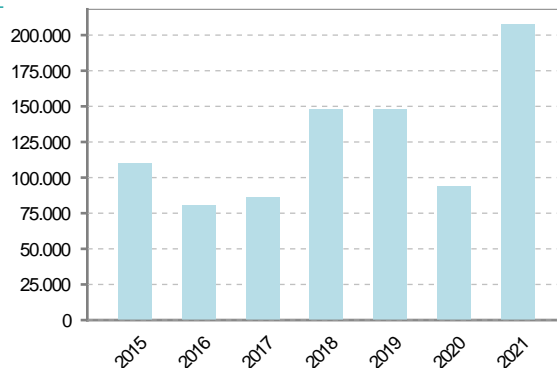
Gastos



Ingresos por capitulos

Impuestos Directos	13.800
Impuestos Indirectos	0
Tasas y Otros Ingresos	31.120
Transferencias Corrientes	21.000
Ingresos Patrimoniales	8.951
Enajenacion de Inversiones Reales	0
Transferencias de Capital	132.850
Activos Financieros	0
Pasivos Financieros	0

Ingresos





19. Educación - Curso 2021 / 2022 - Centros públicos

Educación Infantil 2º Ciclo, Primaria y Especial		ESO, Bachillerato y Ciclos Formativos	
Institución educativa		Institución educativa	
CRA	Sin centro rural agrupado	Centros	0
Colegios	0	Alumnado	
Alumnado		ESO	0
Alumnos	0	Bachillerato	0
		Ciclos Formativos	0
Alumnos			
<div>SIN DATOS</div>			

20. Educación - Curso 2021 / 2022 - Centros privados

Educación Infantil 2º Ciclo, Primaria y Especial		ESO, Bachillerato y Ciclos Formativos	
Institución educativa		Institución educativa	
Colegios	0	Centros	0
Alumnado		Alumnado	
Alumnos	0	ESO	0
		Bachillerato	0
		Ciclos Formativos	0
Alumnos			
<div>SIN DATOS</div>			

21. Elecciones

Alcalde	Ricardo	Valdovinos	Pérez	Fecha de posesión	15-06-2019						
Elecciones municipales 2019											
PP	4	<table><tr><td>PP</td><td>19%</td></tr><tr><td>PSOE</td><td>76%</td></tr><tr><td>Otros</td><td>5%</td></tr></table>				PP	19%	PSOE	76%	Otros	5%
PP	19%										
PSOE	76%										
Otros	5%										
PSOE	16										
Otros	1										
Elecciones autonómicas 2019											
PP	4	<table><tr><td>PP</td><td>18%</td></tr><tr><td>PSOE</td><td>50%</td></tr><tr><td>Otros</td><td>32%</td></tr></table>				PP	18%	PSOE	50%	Otros	32%
PP	18%										
PSOE	50%										
Otros	32%										
PSOE	11										
Otros	7										