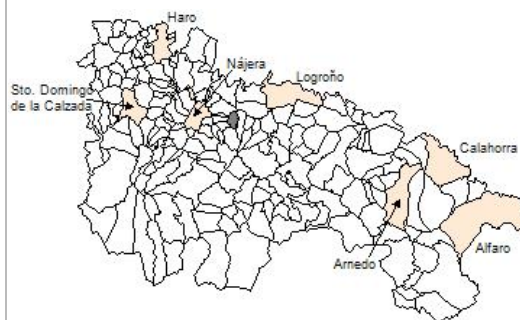


1. Datos Generales

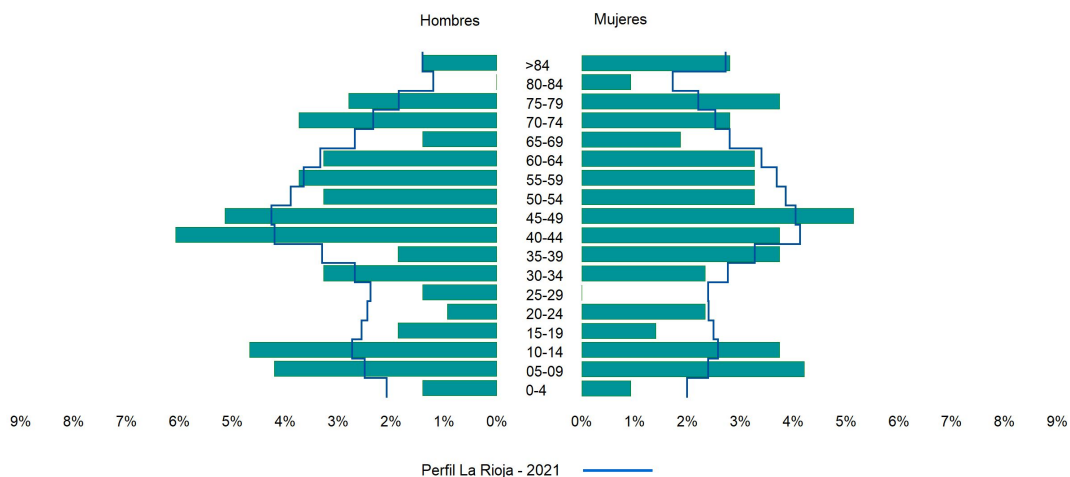
Código INE	26163
Municipio	Ventosa
Partido judicial	Logroño
Zona de salud	Navarrete
Superficie municipal (Km2)	9,63
Altitud máx. del núcleo de población principal (m)	654
Distancia a la capital	17
Número de núcleos	2



2. Evolución Demográfica

Padrón	2015	2016	2017	2018	2019	2020	2021
Total	172	176	176	169	159	161	214
Hombres	95	90	90	87	83	83	108
Mujeres	77	86	86	82	76	78	106
Densidad	17,9	18,3	18,3	17,5	16,5	16,7	22,2
Extranjeros	3	4	3	3	8	6	9

Ventosa - 2021



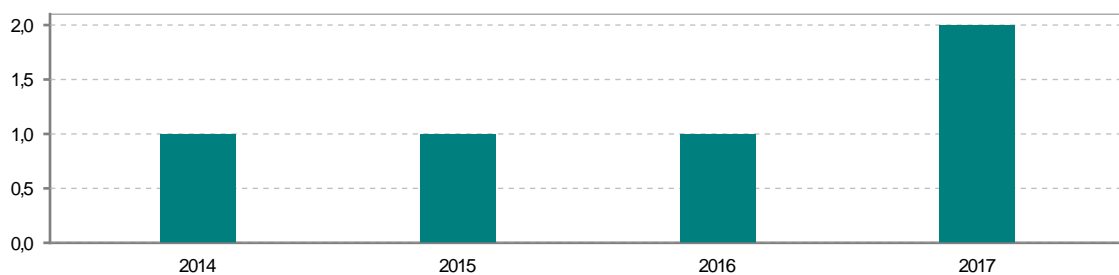
3. Índices y tasas de Población (1/1/2021)

	Ventosa	La Rioja
Ratio de feminidad (Total Mujeres / Total Hombres) x 100	98,15	102,63
Índice de infancia (Pob. de 0 a 14 / Pob. Total) x 100	19,16	14,12
Índice de tendencia (Pob. de 0 a 4 / Pob. de 5 a 9) x 100	27,78	82,91
Índice de juventud (Pob. de 15 a 29 / Pob. total) x 100	7,94	14,53
Índice de longevidad (Pob. > 84 / Pob. > 64) x 100	19,57	19,20
Índice de vejez (Pob. >= 65 / Pob. Total) x 100	21,50	21,21
Tasa de dependencia ((Pob. < 16 + Pob. > 64) / Pob. de 16 a 64) x 100	69,84	57,14
Tasa de reemplazo (Pob. de 20 a 29 / Pob. de 55 a 64) x 100	34,48	68,21
Tasa de maternidad (Pob. de 0 a 4 / Mujeres de 15 a 49) x 100	12,50	18,94
Tasa de residentes extranjeros (Total extranjeros / Pob. Total) x 100	4,21	12,79

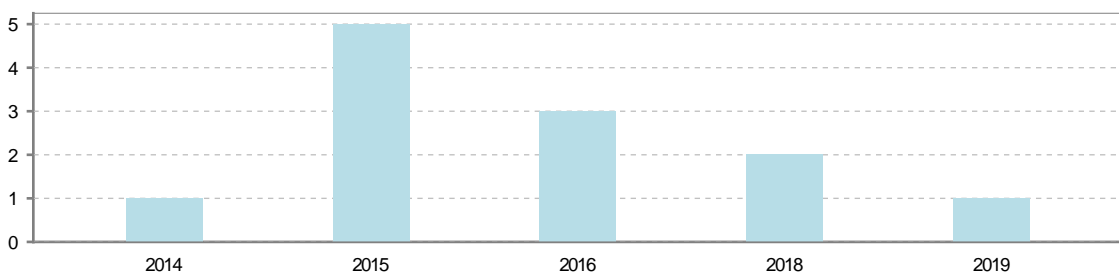
4. Movimiento Natural de la Población

	2015	2016	2017	2018	2019	2020
Nacimientos	1	1	2			
Defunciones	5	3		2	1	
Matrimonios						1
Crecimiento vegetativo	-4	-2	2	-2	-1	

Nacimientos

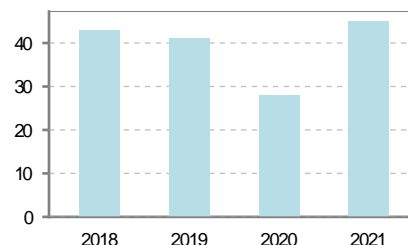


Defunciones

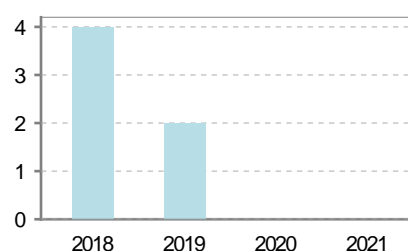


5. Mercado Laboral. (a 30 de junio)

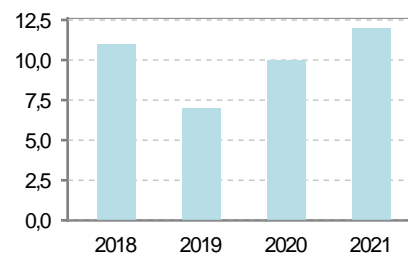
Afiliados	2018	2019	2020	2021
Total	43	41	28	45
R.General y otros	29	27	14	27
Autónomo no agrario	6	7	8	11
Autónomo agrario	8	7	6	7



Contratos	2018	2019	2020	2021
Total	13	19	16	19
Hombres	7	11	14	14
Mujeres	6	8	2	5



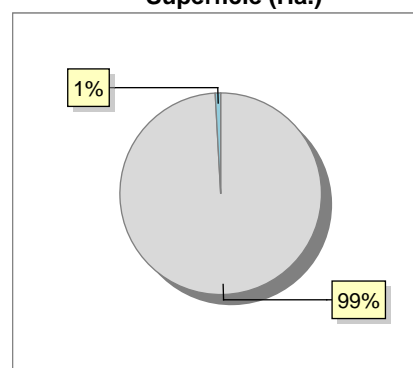
Paro registrado	2018	2019	2020	2021
Total	11	6	12	11
Hombres	4	2	4	6
Mujeres	7	4	8	5



6. Catastro (2021)

Titulares		Unidades Urbanas	
Urbano	299	Industrial	69
Rústico	452	Residencial	166
Urbano/Rústico	605	Terciario y comercial	12
		Equipamiento	3
Unidades Rústicas		Suelo vacante	71
Parcelas	2.007	Edificio Singular	2
Subparcelas	2.510		
Valor Catastral Rústico		Superficie Urbana	
Valor (Miles de Euros)	1.704,29	Superficie edificada	5,22
		Superficie sin edificar	2,98
Valor Catastral Urbano (Miles de Euros)			
Valor catastral del suelo			4.749,87
Valor catastral de la construcción			7.853,46

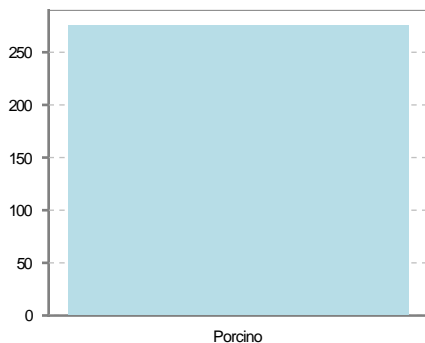
Superficie (Ha.)



● Superficie rústica (Ha.)
● Superficie urbana (Ha.)

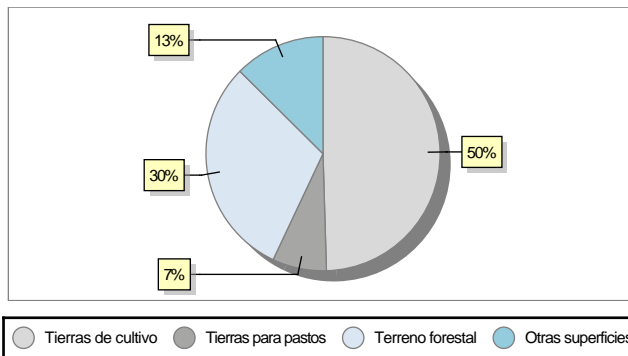
7. Ganadería (2020)

	Cabezas ganaderas	Unidades ganaderas
Aves		
Gallinas		
Pollos		
Bovinos		
Terneros de cebo		
Vacas de carne		
Vacas de ordeño		
Conejas		
Conejas		
Ovinos y Caprinos		
Cabras		
Ovejas		
Porcinos	276	44,16
Cerdas		
Cerdos de cebo	276	44,16



8. Distribución General del Terreno (2020)

	Total	Regadío	Secano
Total Municipal	963	16	947
Tierras de cultivo	477	16	461
Barbecho y otras tierras	82		82
Cultivos herbáceos	165	1	164
Cultivos leñosos	230	15	215
Tierras para pastos	72		72
Pastizales	72		72
Prados naturales			
Terreno forestal	293		293
Monte abierto	7		7
Monte leñoso	136		136
Monte maderable	150		150
Otras superficies	121		121
Erial a pastos	65		65
Espartizal			
Ríos y lagos	5		5
Superficie no agrícola	50		50
Terreno improductivo	1		1



9. Cultivos herbáceos -Ha. (2020)

	Secano	Regadío	Total
Total cultivos herbáceos	164	1	165
Cereales grano	161		161
Leguminosas grano			
Patata		1	1
Cultivos industriales			
Flores y plantas			
Cultivos forrajeros	3		3
Hortalizas			

10. Cultivos leñosos -Ha. (2020)

	Secano	Regadío	Total
Total cultivos leñosos	215	15	230
Cítricos			
Frutales	1		1
Viñedo	212	14	226
Olivar	2	1	3
Otros cultivos leñosos			
Viveros			

11. Entidades Financieras

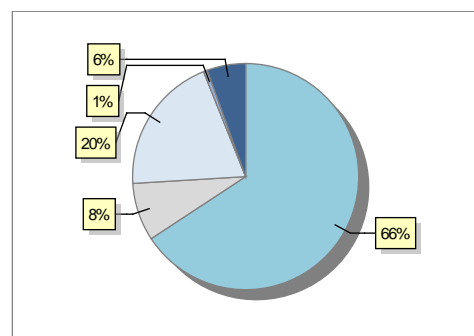
	2018	2019	2020
Entidades financieras de Depósito	0	0	0
Entidades Financieras de Crédito	0	0	0

12. Salud

	2018	2019	2020
Centros de salud	0	0	0
Consultorios	1	1	1
Farmacias	0	0	0
Botiquines	0	0	0

13. Parque de Vehículos

	2018	2019	2020	2021
Total vehículos	171	177	174	181
Automóviles	119	123	118	119
Motos	12	11	11	15
Furgonetas y Camiones	32	34	35	36
Autobuses	0	0	0	0
Tractores industriales	1	1	1	1
Otros vehículos	7	8	9	10



● Automóviles
 ● Motos
 ● Furgonetas y Camiones
 ● Tractores industriales
 ● Otros vehículos

14. Espacios Deportivos

	2020
Campos de tiro	0
Campos de golf	0
Campos de fútbol	0
Rocodromos	0
Pistas de petanca	0
Pistas de padel	0
Pistas de atletismo	0
Piscinas cubiertas	0
Pistas de squash	0
Pistas polideportivas	0
Pistas de tenis	0
Piscinas al aire libre	0
Pabellones polideportivos	0
Pabellones con fronton	0
Frontones	1

15. Turismo (2021)

	Establecimientos	Habitaciones	Plazas
Hoteles	1	7	14
Casas rurales			
Restaurantes	2		48
Hostales			
Pensiones			
Turismo activo			
Agencias de viajes			
Apartamentos			
Campings			
Albergues turísticos			
Viviendas de uso turístico	1		
Empresas organizadoras de congresos y reuniones			



16. Conectividad: Banda ancha Fija

Entidad Municipal	Caudal de Bajada	Fibra optica de centralita	Fibra optica hasta el Hogar
Ventosa	30 Mb	SI	NO

17. Conectividad: Banda ancha Movil

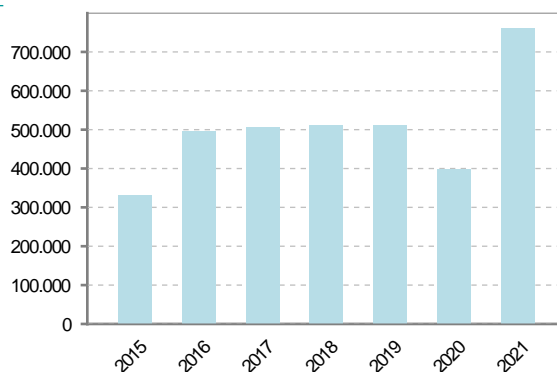
Entidad Municipal	Caudal de Bajada	UMTS
Ventosa		NO

18. Presupuestos Municipales

Gastos por capitulos

Gastos de Personal	63.200
Gastos en Bienes Corrientes y Servicios	245.160
Gastos Financieros	120
Transferencias Corrientes	12.750
Inversiones Reales	432.717
Transferencias de Capital	7.730
Activos Financieros	0
Pasivos Financieros	0

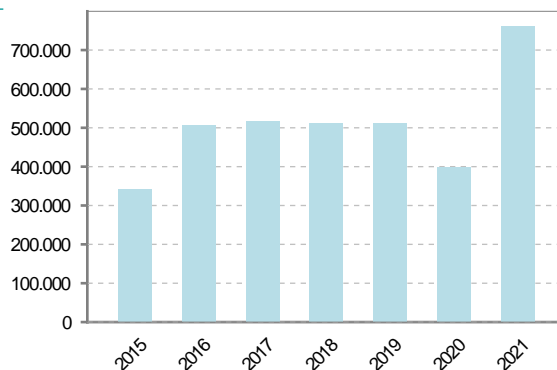
Gastos



Ingresos por capitulos

Impuestos Directos	94.500
Impuestos Indirectos	22.000
Tasas y Otros Ingresos	65.310
Transferencias Corrientes	82.000
Ingresos Patrimoniales	129.897
Enajenacion de Inversiones Reales	0
Transferencias de Capital	367.970
Activos Financieros	0
Pasivos Financieros	0

Ingresos





19. Educación - Curso 2021 / 2022 - Centros públicos

Educación Infantil 2º Ciclo, Primaria y Especial		ESO, Bachillerato y Ciclos Formativos	
Institución educativa		Institución educativa	
CRA	Sin centro rural agrupado	Centros	0
Colegios	0	Alumnado	
Alumnado		ESO	0
Alumnos	0	Bachillerato	0
		Ciclos Formativos	0
Alumnos			
<div>SIN DATOS</div>			

20. Educación - Curso 2021 / 2022 - Centros privados

Educación Infantil 2º Ciclo, Primaria y Especial		ESO, Bachillerato y Ciclos Formativos	
Institución educativa		Institución educativa	
Colegios	0	Centros	0
Alumnado		Alumnado	
Alumnos	0	ESO	0
		Bachillerato	0
		Ciclos Formativos	0
Alumnos			
<div>SIN DATOS</div>			



21. Elecciones

Alcalde

Ricardo Velasco

García

Fecha de posesión

15-06-2019

Elecciones municipales 2019

PP

32

PSOE

54

Votos en blanco

6

PP

PSOE

Votos en blanco

Elecciones autonómicas 2019

PP

37

PSOE

40

Otros

17

Votos en blanco

3

PP

PSOE

Otros

Votos en blanco