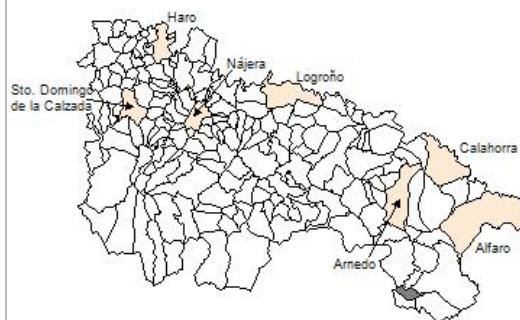


1. Datos Generales

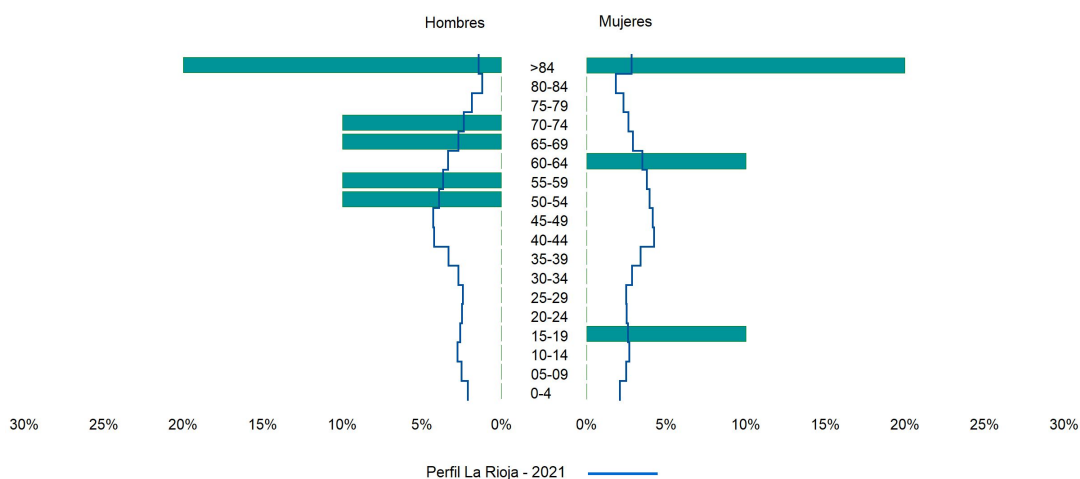
Código INE	26161
Municipio	Valdemadera
Partido judicial	Calahorra
Zona de salud	Cervera del Río Alhama
Superficie municipal (Km2)	13,93
Altitud máx. del núcleo de población principal (m)	971
Distancia a la capital	96
Número de núcleos	2



2. Evolución Demográfica

Padrón	2015	2016	2017	2018	2019	2020	2021
Total	8	7	8	8	8	8	10
Hombres	5	4	5	5	5	5	6
Mujeres	3	3	3	3	3	3	4
Densidad	0,6	0,5	0,6	0,6	0,6	0,6	0,7
Extranjeros							

Valdemadera - 2021





3. Índices y tasas de Población (1/1/2021)

	Valdemadera	La Rioja
Ratio de feminidad (Total Mujeres / Total Hombres) x 100	66,67	102,63
Índice de infancia (Pob. de 0 a 14 / Pob. Total) x 100		14,12
Índice de tendencia (Pob. de 0 a 4 / Pob. de 5 a 9) x 100		82,91
Índice de juventud (Pob. de 15 a 29 / Pob. total) x 100	10,00	14,53
Índice de longevidad (Pob. > 84 / Pob. > 64) x 100	66,67	19,20
Índice de vejez (Pob. >= 65 / Pob. Total) x 100	60,00	21,21
Tasa de dependencia ((Pob. < 16 + Pob. > 64) / Pob. de 16 a 64) x 100	150,00	57,14
Tasa de reemplazo (Pob. de 20 a 29 / Pob. de 55 a 64) x 100		68,21
Tasa de maternidad (Pob. de 0 a 4 / Mujeres de 15 a 49) x 100		18,94
Tasa de residentes extranjeros (Total extranjeros / Pob. Total) x 100		12,79

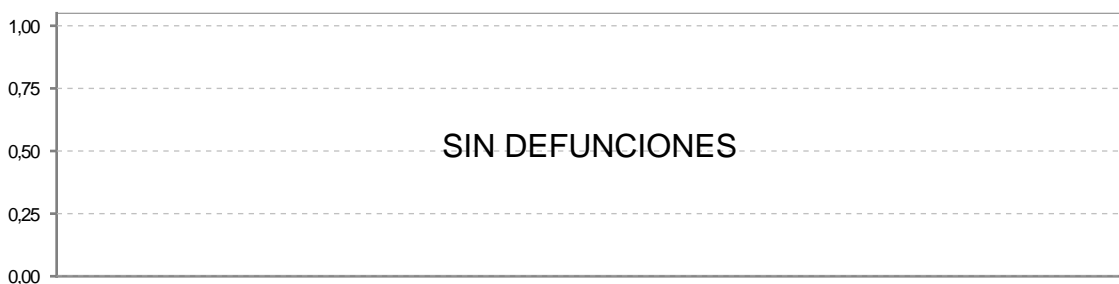
4. Movimiento Natural de la Población

	2015	2016	2017	2018	2019	2020
Nacimientos						
Defunciones						
Matrimonios						
Crecimiento vegetativo						

Nacimientos

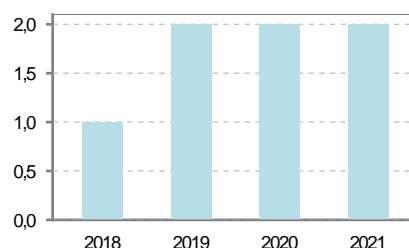


Defunciones



5. Mercado Laboral. (a 30 de junio)

Afiliados	2018	2019	2020	2021
Total	1	2	2	2
R.General y otros	1	2	2	2
Autónomo no agrario				
Autónomo agrario				



Contratos	2018	2019	2020	2021
Total		1		
Hombres		1		

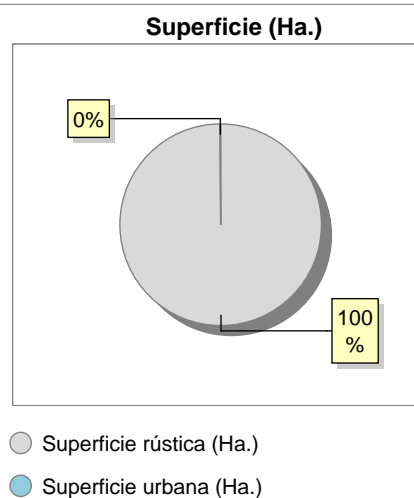


Paro registrado	2018	2019	2020	2021
Total				



6. Catastro (2021)

Titulares		Unidades Urbanas	
Urbano	114	Industrial	46
Rústico	246	Residencial	62
Urbano/Rústico	308	Terciario y comercial	8
Unidades Rústicas		Equipamiento	3
Parcelas	2.220	Suelo vacante	33
Subparcelas	2.478	Edificio Singular	1
Valor Catastral Rústico		Superficie Urbana	
Valor (Miles de Euros)	75,82	Superficie edificada	1,23
		Superficie sin edificar	0,21
Valor Catastral Urbano (Miles de Euros)			
Valor catastral del suelo			73,61
Valor catastral de la construcción			912,82



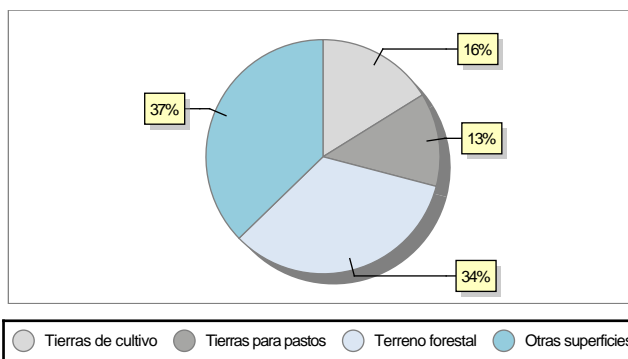
7. Ganadería (2020)

	Cabezas ganaderas	Unidades ganaderas
Aves		
Gallinas		
Pollos		
Bovinos		
Terneros de cebo		
Vacas de carne		
Vacas de ordeño		
Conejas		
Conejas		
Ovinos y Caprinos		
Cabras		
Ovejas		
Porcinos		
Cerdas		
Cerdos de cebo		



8. Distribución General del Terreno (2020)

	Total	Regadío	Secano
Total Municipal	1.393	1	1.392
Tierras de cultivo	225	1	224
Barbecho y otras tierras	168	1	167
Cultivos herbáceos	56		56
Cultivos leñosos	1		1
Tierras para pastos	180		180
Pastizales	180		180
Prados naturales			
Terreno forestal	469		469
Monte abierto	10		10
Monte leñoso	419		419
Monte maderable	40		40
Otras superficies	519		519
Erial a pastos	465		465
Espartizal			
Ríos y lagos	1		1
Superficie no agrícola	34		34
Terreno improductivo	19		19



9. Cultivos herbáceos -Ha. (2020)

	Secano	Regadío	Total
Total cultivos herbáceos	56		56
Cereales grano	56		56
Leguminosas grano			
Patata			
Cultivos industriales			
Flores y plantas			
Cultivos forrajeros			
Hortalizas			

10. Cultivos leñosos -Ha. (2020)

	Secano	Regadío	Total
Total cultivos leñosos	1		1
Cítricos			
Frutales	1		1
Viñedo			
Olivar			
Otros cultivos leñosos			
Viveros			

11. Entidades Financieras

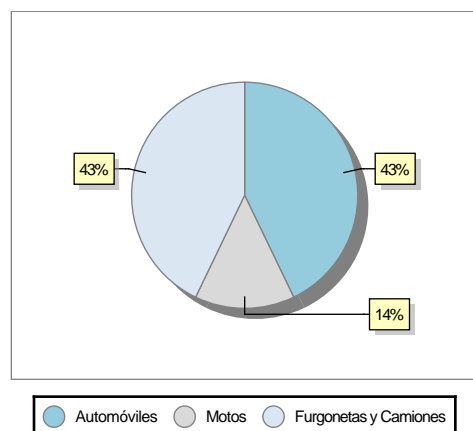
	2018	2019	2020
Entidades financieras de Depósito	0	0	0
Entidades Financieras de Crédito	0	0	0

12. Salud

	2018	2019	2020
Centros de salud	0	0	0
Consultorios	0	0	0
Farmacias	0	0	0
Botiquines	0	0	0

13. Parque de Vehículos

	2018	2019	2020	2021
Total vehículos	5	5	6	7
Automóviles	1	1	2	3
Motos	2	1	1	1
Furgonetas y Camiones	2	3	3	3
Autobuses	0	0	0	0
Tractores industriales	0	0	0	0
Otros vehículos	0	0	0	0



14. Espacios Deportivos

	2020
Campos de tiro	0
Campos de golf	0
Campos de fútbol	0
Rocodromos	0
Pistas de petanca	0
Pistas de padel	0
Pistas de atletismo	0
Piscinas cubiertas	0
Pistas de squash	0
Pistas polideportivas	0
Pistas de tenis	0
Piscinas al aire libre	0
Pabellones polideportivos	0
Pabellones con fronton	0
Frontones	1

15. Turismo (2021)

	Establecimientos	Habitaciones	Plazas
Hoteles			
Casas rurales			
Restaurantes			
Hostales			
Pensiones			
Turismo activo			
Agencias de viajes			
Apartamentos	1	3	16
Campings			
Albergues turísticos			
Viviendas de uso turístico			
Empresas organizadoras de congresos y reuniones			



16. Conectividad: Banda ancha Fija

Entidad Municipal	Caudal de Bajada	Fibra optica de centralita	Fibra optica hasta el Hogar
Valdemadera	<1Mb	NO	NO

17. Conectividad: Banda ancha Movil

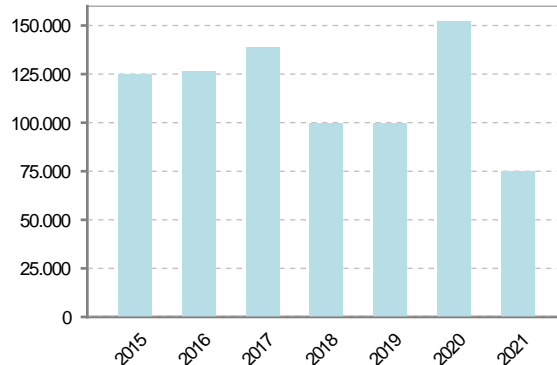
Entidad Municipal	Caudal de Bajada	UMTS
Valdemadera		NO

18. Presupuestos Municipales

Gastos por capitulos

Gastos de Personal	4.171
Gastos en Bienes Corrientes y Servicios	37.380
Gastos Financieros	0
Transferencias Corrientes	3.500
Inversiones Reales	29.719
Transferencias de Capital	0
Activos Financieros	0
Pasivos Financieros	0

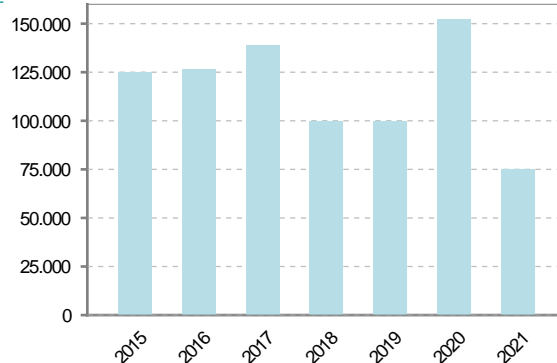
Gastos



Ingresos por capitulos

Impuestos Directos	18.880
Impuestos Indirectos	6
Tasas y Otros Ingresos	1.362
Transferencias Corrientes	2.300
Ingresos Patrimoniales	26.847
Enajenacion de Inversiones Reales	0
Transferencias de Capital	25.375
Activos Financieros	0
Pasivos Financieros	0

Ingresos





19. Educación - Curso 2021 / 2022 - Centros públicos

Educación Infantil 2º Ciclo, Primaria y Especial		ESO, Bachillerato y Ciclos Formativos	
Institución educativa		Institución educativa	
CRA	Sin centro rural agrupado	Centros	0
Colegios	0	Alumnado	
Alumnado		ESO	0
Alumnos	0	Bachillerato	0
		Ciclos Formativos	0
Alumnos			
<div>SIN DATOS</div>			

20. Educación - Curso 2021 / 2022 - Centros privados

Educación Infantil 2º Ciclo, Primaria y Especial		ESO, Bachillerato y Ciclos Formativos	
Institución educativa		Institución educativa	
Colegios	0	Centros	0
Alumnado		Alumnado	
Alumnos	0	ESO	0
		Bachillerato	0
		Ciclos Formativos	0
Alumnos			
<div>SIN DATOS</div>			

21. Elecciones

