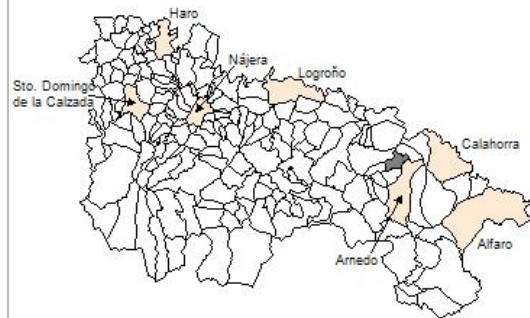


## 1. Datos Generales

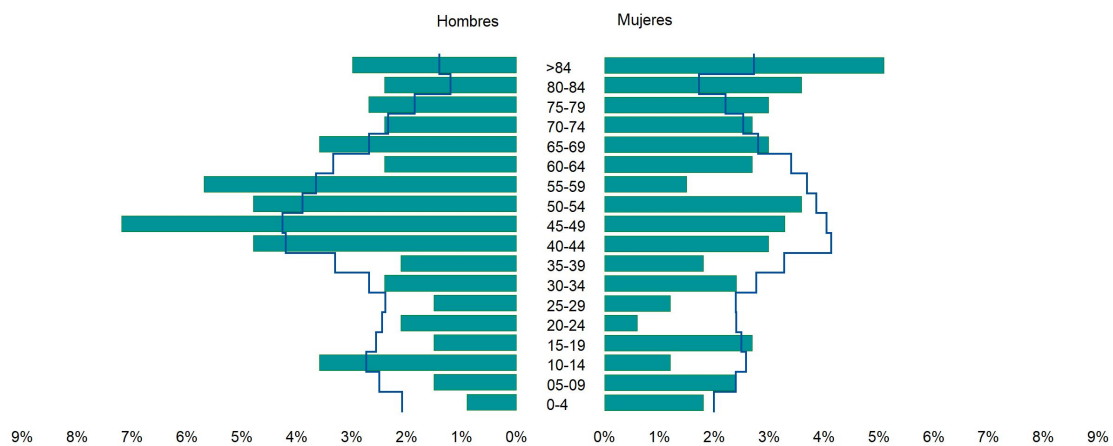
Código INE	26158
Municipio	Tudelilla
Partido judicial	Calahorra
Zona de salud	Calahorra
Superficie municipal (Km2)	19,06
Altitud máx. del núcleo de población principal (m)	548
Distancia a la capital	40
Número de núcleos	2



## 2. Evolución Demográfica

Padrón	2015	2016	2017	2018	2019	2020	2021
<b>Total</b>	376	336	349	359	361	341	334
<b>Hombres</b>	204	186	192	195	198	186	182
<b>Mujeres</b>	172	150	157	164	163	155	152
<b>Densidad</b>	19,7	17,6	18,3	18,8	18,9	17,9	17,5
<b>Extranjeros</b>	73	53	69	83	90	72	66

Tudelilla - 2021



Perfil La Rioja - 2021

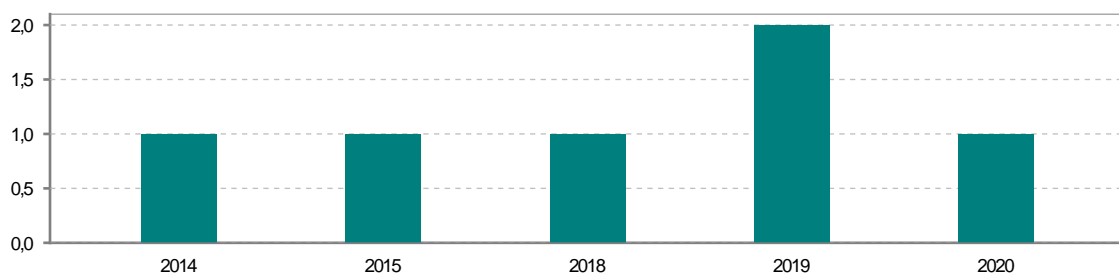
## 3. Índices y tasas de Población (1/1/2021)

	Tudelilla	La Rioja
Ratio de feminidad (Total Mujeres / Total Hombres) x 100	83,52	102,63
Índice de infancia (Pob. de 0 a 14 / Pob. Total) x 100	11,38	14,12
Índice de tendencia (Pob. de 0 a 4 / Pob. de 5 a 9) x 100	69,23	82,91
Índice de juventud (Pob. de 15 a 29 / Pob. total) x 100	9,58	14,53
Índice de longevidad (Pob. > 84 / Pob. > 64) x 100	25,71	19,20
Índice de vejez (Pob. >= 65 / Pob. Total) x 100	31,44	21,21
Tasa de dependencia ((Pob. < 16 + Pob. > 64) / Pob. de 16 a 64) x 100	76,72	57,14
Tasa de reemplazo (Pob. de 20 a 29 / Pob. de 55 a 64) x 100	43,90	68,21
Tasa de maternidad (Pob. de 0 a 4 / Mujeres de 15 a 49) x 100	18,00	18,94
Tasa de residentes extranjeros (Total extranjeros / Pob. Total) x 100	19,76	12,79

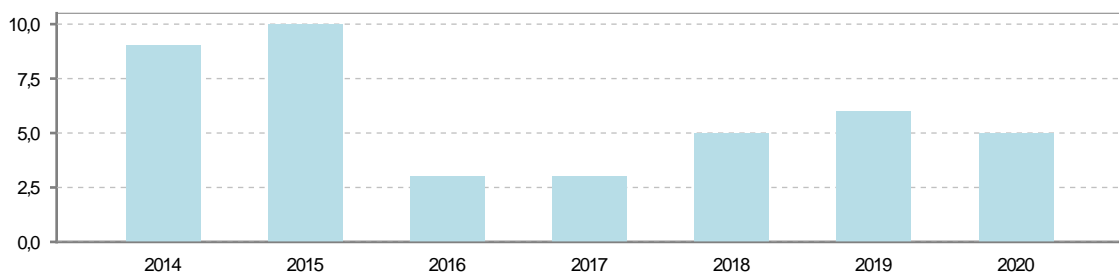
## 4. Movimiento Natural de la Población

	2015	2016	2017	2018	2019	2020
Nacimientos	1			1	2	1
Defunciones	10	3	3	5	6	5
Matrimonios	1	1	1		4	
Crecimiento vegetativo	-9	-3	-3	-4	-4	-4

Nacimientos

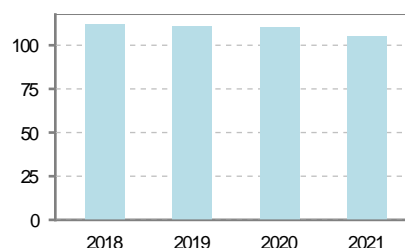


Defunciones

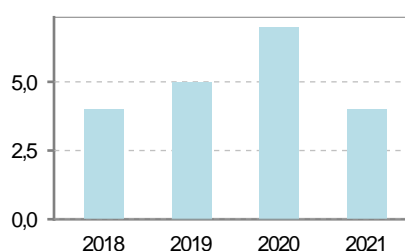


## 5. Mercado Laboral. (a 30 de junio)

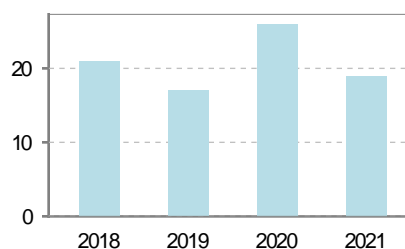
Afiliados	2018	2019	2020	2021
Total	112	111	110	105
R.General y otros	72	66	68	63
Autónomo no agrario	20	22	19	19
Autónomo agrario	20	23	23	23



Contratos	2018	2019	2020	2021
Total	22	10	12	12
Hombres	21	10	10	12
Mujeres	1		2	



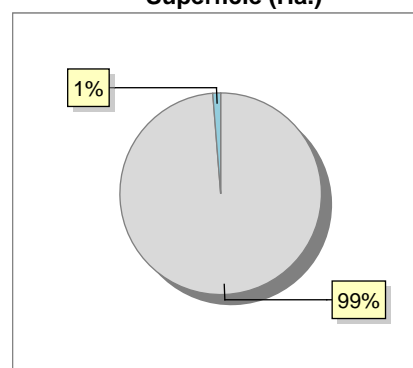
Paro registrado	2018	2019	2020	2021
Total	17	22	20	26
Hombres	8	11	11	12
Mujeres	9	11	9	14



## 6. Catastro (2021)

Titulares		Unidades Urbanas	
Urbano	725	Industrial	372
Rústico	978	Residencial	363
Urbano/Rústico	1.331	Terciario y comercial	9
		Equipamiento	7
Unidades Rústicas		Suelo vacante	243
Parcelas	5.878	Edificio Singular	1
Subparcelas	6.107		
Valor Catastral Rústico		Superficie Urbana	
Valor (Miles de Euros)	3.784,17	Superficie edificada	14,82
		Superficie sin edificar	9,25
Valor Catastral Urbano (Miles de Euros)			
Valor catastral del suelo			8.873,63
Valor catastral de la construcción			10.722,31

Superficie (Ha.)

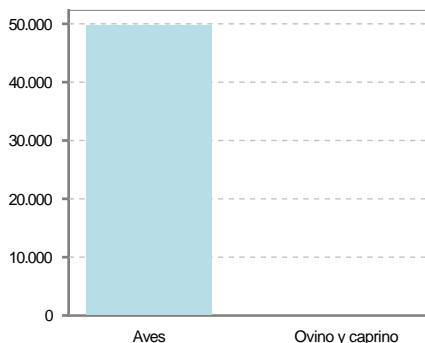


● Superficie rústica (Ha.)

● Superficie urbana (Ha.)

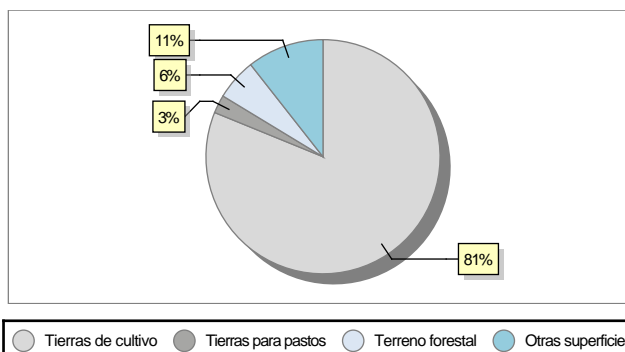
## 7. Ganadería (2020)

	Cabezas ganaderas	Unidades ganaderas
<b>Aves</b>	49.818	249,09
Gallinas		
Pollos	49.818	249,09
<b>Bovinos</b>		
Terneros de cebo		
Vacas de carne		
Vacas de ordeño		
<b>Conejas</b>		
Conejas		
<b>Ovinos y Caprinos</b>	73	10,95
Cabras		
Ovejas	73	10,95
<b>Porcinos</b>		
Cerdas		
Cerdos de cebo		



## 8. Distribución General del Terreno (2020)

	Total	Regadío	Secano
<b>Total Municipal</b>	1.906	173	1.733
<b>Tierras de cultivo</b>	1.547	171	1.376
Barbecho y otras tierras	352	4	348
Cultivos herbáceos	84	4	80
Cultivos leñosos	1.111	163	948
<b>Tierras para pastos</b>	48		48
Pastizales	48		48
Prados naturales			
<b>Terreno forestal</b>	109	2	107
Monte abierto	1		1
Monte leñoso	96		96
Monte maderable	12	2	10
<b>Otras superficies</b>	202		202
Erial a pastos	101		101
Espartizal			
Ríos y lagos	10		10
Superficie no agrícola	81		81
Terreno improductivo	10		10



## 9. Cultivos herbáceos -Ha. (2020)

	Secano	Regadío	Total
<b>Total cultivos herbáceos</b>	80	4	84
Cereales grano	79		79
Leguminosas grano			
Patata		1	1
Cultivos industriales			
Flores y plantas			
Cultivos forrajeros	1		1
Hortalizas		3	3

## 10. Cultivos leñosos -Ha. (2020)

	Secano	Regadío	Total
<b>Total cultivos leñosos</b>	948	163	1.111
Cítricos			
Frutales	211	5	216
Viñedo	638	150	788
Olivar	99	8	107
Otros cultivos leñosos			
Viveros			

## 11. Entidades Financieras

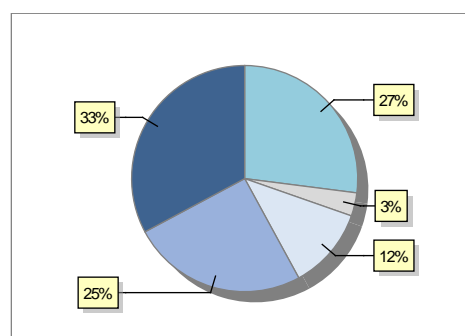
	2018	2019	2020
Entidades financieras de Depósito	1	1	0
Entidades Financieras de Crédito	0	0	0

## 12. Salud

	2018	2019	2020
Centros de salud	0	0	0
Consultorios	1	1	1
Farmacias	1	1	1
Botiquines	0	0	0

## 13. Parque de Vehículos

	2018	2019	2020	2021
Total vehículos	294	600	640	692
Automóviles	179	191	188	187
Motos	23	23	23	23
Furgonetas y Camiones	81	82	78	81
Autobuses	0	0	0	0
Tractores industriales	0	101	135	174
Otros vehículos	11	203	216	227



● Automóviles 
 ● Motos 
 ● Furgonetas y Camiones 
 ● Tractores industriales 
 ● Otros vehículos

## 14. Espacios Deportivos

	2020
Campos de tiro	0
Campos de golf	0
Campos de fútbol	0
Rocodromos	0
Pistas de petanca	0
Pistas de padel	0
Pistas de atletismo	0
Piscinas cubiertas	0
Pistas de squash	0
Pistas polideportivas	2
Pistas de tenis	0
Piscinas al aire libre	1
Pabellones polideportivos	0
Pabellones con fronton	1
Frontones	1

## 15. Turismo (2021)

	Establecimientos	Habitaciones	Plazas
Hoteles			
Casas rurales			
Restaurantes			
Hostales			
Pensiones			
Turismo activo			
Agencias de viajes			
Apartamentos			
Campings			
Albergues turísticos			
Viviendas de uso turístico			
Empresas organizadoras de congresos y reuniones			



## 16. Conectividad: Banda ancha Fija

Entidad Municipal	Caudal de Bajada	Fibra optica de centralita	Fibra optica hasta el Hogar
Tudelilla	30 Mb	SI	NO

## 17. Conectividad: Banda ancha Movil

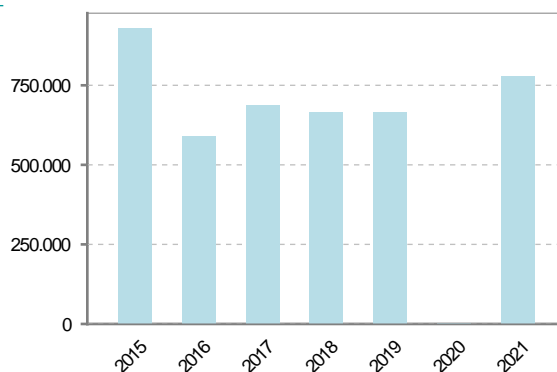
Entidad Municipal	Caudal de Bajada	UMTS
Tudelilla	6 Mb	SI

## 18. Presupuestos Municipales

### Gastos por capitulos

Gastos de Personal	205.368
Gastos en Bienes Corrientes y Servicios	173.800
Gastos Financieros	3.150
Transferencias Corrientes	59.400
Inversiones Reales	304.300
Transferencias de Capital	20.000
Activos Financieros	0
Pasivos Financieros	13.326

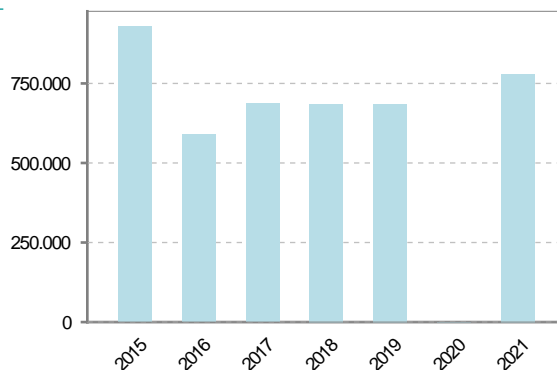
### Gastos



### Ingresos por capitulos

Impuestos Directos	226.156
Impuestos Indirectos	20.000
Tasas y Otros Ingresos	183.700
Transferencias Corrientes	150.350
Ingresos Patrimoniales	2.500
Enajenacion de Inversiones Reales	0
Transferencias de Capital	77.088
Activos Financieros	0
Pasivos Financieros	120.000

### Ingresos



## 19. Educación - Curso 2021 / 2022 - Centros públicos

### Educación Infantil 2º Ciclo, Primaria y Especial

#### Institución educativa

CRA	CRA Ausejo
Colegios	1

#### Alumnado

Alumnos	18
---------	----

### ESO, Bachillerato y Ciclos Formativos

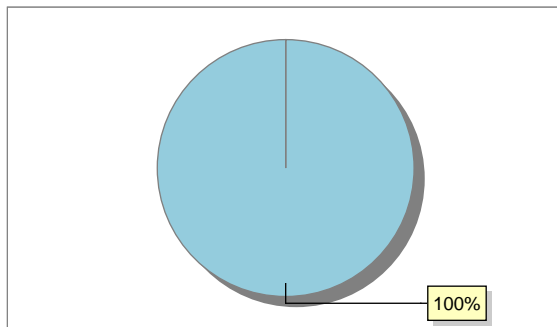
#### Institución educativa

Centros	0
---------	---

#### Alumnado

ESO	0
Bachillerato	0
Ciclos Formativos	0

#### Alumnos



Alumnos de infantil, primaria y educación especial

## 20. Educación - Curso 2021 / 2022 - Centros privados

### Educación Infantil 2º Ciclo, Primaria y Especial

#### Institución educativa

Colegios	0
----------	---

#### Alumnado

Alumnos	0
---------	---

### ESO, Bachillerato y Ciclos Formativos

#### Institución educativa

Centros	0
---------	---

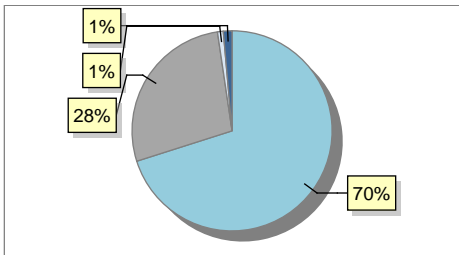
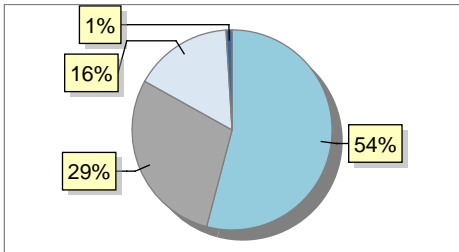
#### Alumnado

ESO	0
Bachillerato	0
Ciclos Formativos	0

#### Alumnos

SIN DATOS

## 21. Elecciones

Alcalde	Raúl	Lavega	Herce	Fecha de posesión	15-06-2019
Elecciones municipales 2019					
PP	150				
PSOE	59				
Otros	2				
Votos en blanco	3				
Elecciones autonómicas 2019					
PP	112				
PSOE	60				
Otros	33				
Votos en blanco	2				