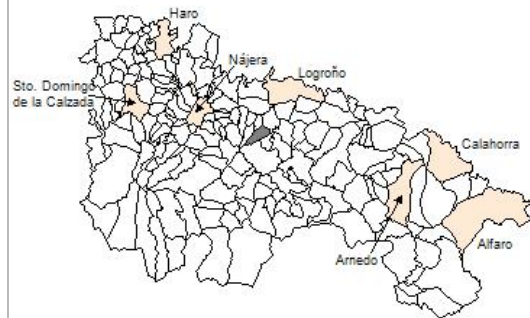


### 1. Datos Generales

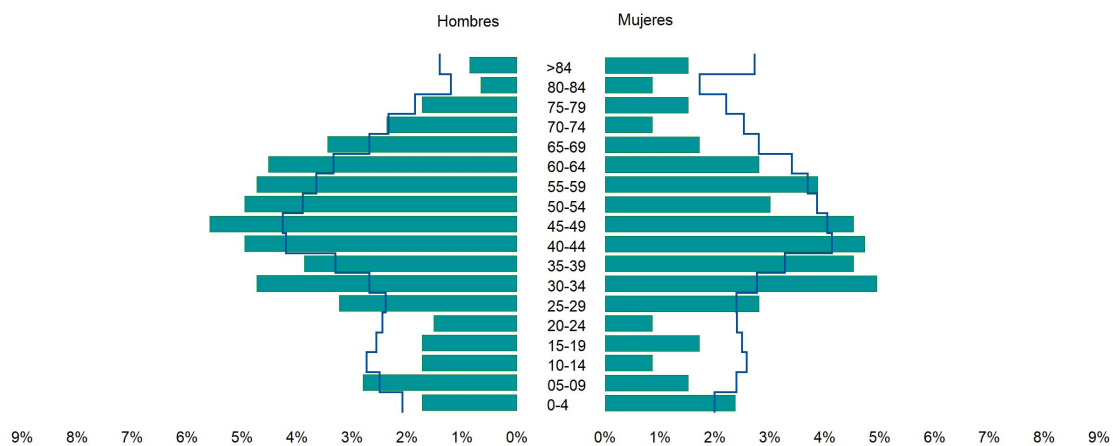
Código INE	26143
Municipio	Sojuela
Partido judicial	Logroño
Zona de salud	Navarrete
Superficie municipal (Km2)	15,15
Altitud máx. del núcleo de población principal (m)	669
Distancia a la capital	15
Número de núcleos	2



### 2. Evolución Demográfica

Padrón	2015	2016	2017	2018	2019	2020	2021
<b>Total</b>	282	278	287	296	313	347	465
<b>Hombres</b>	172	164	166	167	179	192	256
<b>Mujeres</b>	110	114	121	129	134	155	209
<b>Densidad</b>	18,6	18,4	18,9	19,5	20,7	22,9	30,7
<b>Extranjeros</b>	20	20	24	33	39	35	59

Sojuela - 2021



Perfil La Rioja - 2021

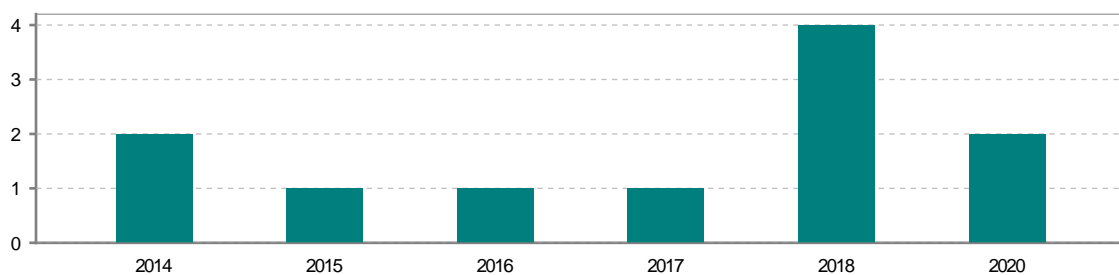
## 3. Índices y tasas de Población (1/1/2021)

	Sojuela	La Rioja
Ratio de feminidad (Total Mujeres / Total Hombres) x 100	81,64	102,63
Índice de infancia (Pob. de 0 a 14 / Pob. Total) x 100	10,97	14,12
Índice de tendencia (Pob. de 0 a 4 / Pob. de 5 a 9) x 100	95,00	82,91
Índice de juventud (Pob. de 15 a 29 / Pob. total) x 100	11,83	14,53
Índice de longevidad (Pob. > 84 / Pob. > 64) x 100	15,28	19,20
Índice de vejez (Pob. >= 65 / Pob. Total) x 100	15,48	21,21
Tasa de dependencia ((Pob. < 16 + Pob. > 64) / Pob. de 16 a 64) x 100	36,76	57,14
Tasa de reemplazo (Pob. de 20 a 29 / Pob. de 55 a 64) x 100	52,70	68,21
Tasa de maternidad (Pob. de 0 a 4 / Mujeres de 15 a 49) x 100	16,96	18,94
Tasa de residentes extranjeros (Total extranjeros / Pob. Total) x 100	12,69	12,79

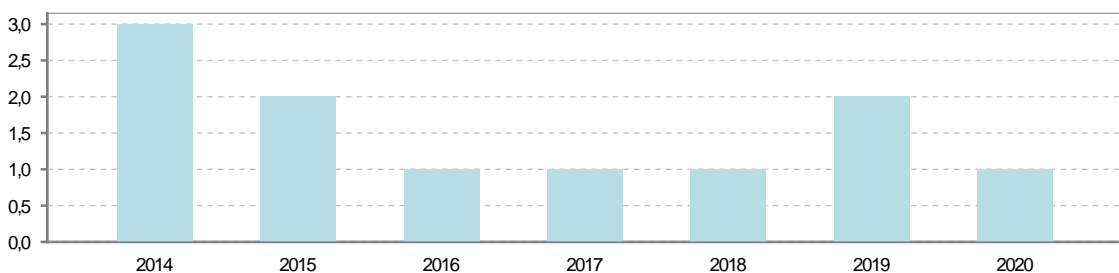
## 4. Movimiento Natural de la Población

	2015	2016	2017	2018	2019	2020
Nacimientos	1	1	1	4		2
Defunciones	2	1	1	1	2	1
Matrimonios		1		2	1	5
Crecimiento vegetativo	-1	0	0	3	-2	1

Nacimientos

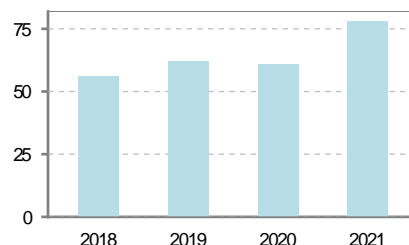


Defunciones

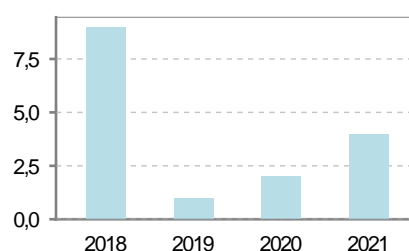


## 5. Mercado Laboral. (a 30 de junio)

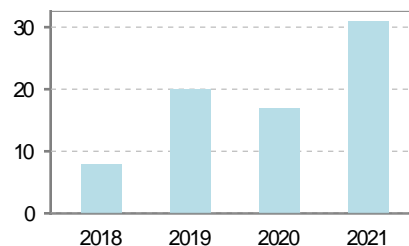
Afiliados	2018	2019	2020	2021
Total	56	62	61	78
R.General y otros	35	41	39	55
Autónomo no agrario	14	17	18	19
Autónomo agrario	7	4	4	4



Contratos	2018	2019	2020	2021
Total	28	30	13	20
Hombres	16	25	10	16
Mujeres	12	5	3	4



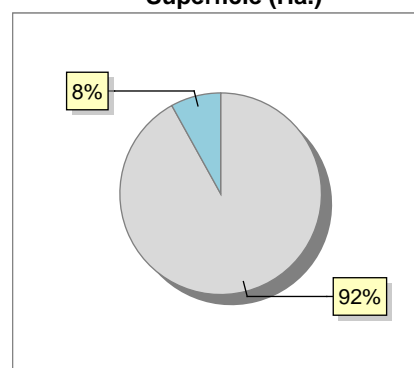
Paro registrado	2018	2019	2020	2021
Total	15	13	27	32
Hombres	9	5	14	15
Mujeres	6	8	13	17



## 6. Catastro (2021)

Titulares		Unidades Urbanas	
Urbano	1.098	Industrial	168
Rústico	431	Residencial	844
Urbano/Rústico	1.393	Terciario y comercial	8
<b>Unidades Rústicas</b>		Equipamiento	5
Parcelas	3.087	Suelo vacante	140
Subparcelas	3.439	Edificio Singular	1
<b>Valor Catastral Rústico</b>		<b>Superficie Urbana</b>	
Valor (Miles de Euros)	935,86	Superficie edificada	79,32
		Superficie sin edificar	53,48
<b>Valor Catastral Urbano (Miles de Euros)</b>			
Valor catastral del suelo	9.963,76		
Valor catastral de la construcción	25.605,81		

Superficie (Ha.)

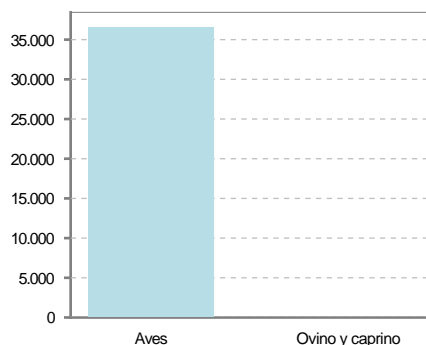


● Superficie rústica (Ha.)

● Superficie urbana (Ha.)

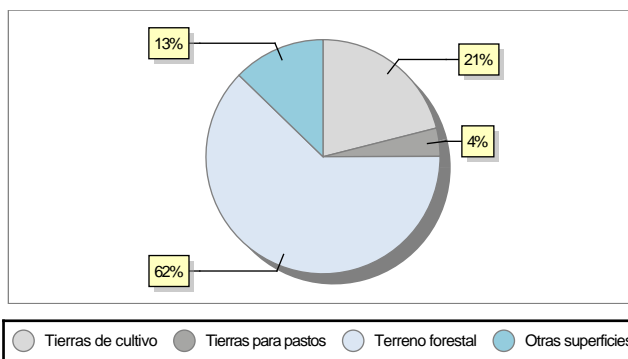
## 7. Ganadería (2020)

	Cabezas ganaderas	Unidades ganaderas
<b>Aves</b>	36.605	183,03
Gallinas		
Pollos	36.605	183,03
<b>Bovinos</b>		
Terneros de cebo		
Vacas de carne		
Vacas de ordeño		
<b>Conejas</b>		
Conejas		
<b>Ovinos y Caprinos</b>	18	2,70
Cabras	12	1,80
Ovejas	6	0,90
<b>Porcinos</b>		
Cerdas		
Cerdos de cebo		



## 8. Distribución General del Terreno (2020)

	Total	Regadío	Secano
<b>Total Municipal</b>	1.515	93	1.422
<b>Tierras de cultivo</b>	319	90	229
Barbecho y otras tierras	64	11	53
Cultivos herbáceos	95	30	65
Cultivos leñosos	160	49	111
<b>Tierras para pastos</b>	59		59
Pastizales	59		59
Prados naturales			
<b>Terreno forestal</b>	944	3	941
Monte abierto			
Monte leñoso	353		353
Monte maderable	591	3	588
<b>Otras superficies</b>	193		193
Erial a pastos	86		86
Espartizal			
Ríos y lagos	14		14
Superficie no agrícola	90		90
Terreno improductivo	3		3



## 9. Cultivos herbáceos -Ha. (2020)

	Secano	Regadío	Total
<b>Total cultivos herbáceos</b>	65	30	95
Cereales grano	47	18	65
Leguminosas grano	2	1	3
Patata		1	1
Cultivos industriales			
Flores y plantas			
Cultivos forrajeros	16	8	24
Hortalizas		2	2

## 10. Cultivos leñosos -Ha. (2020)

	Secano	Regadío	Total
<b>Total cultivos leñosos</b>	111	49	160
Cítricos			
Frutales	2	4	6
Viñedo	102	39	141
Olivar	7	6	13
Otros cultivos leñosos			
Viveros			

## 11. Entidades Financieras

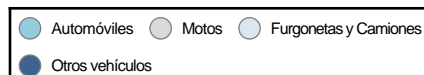
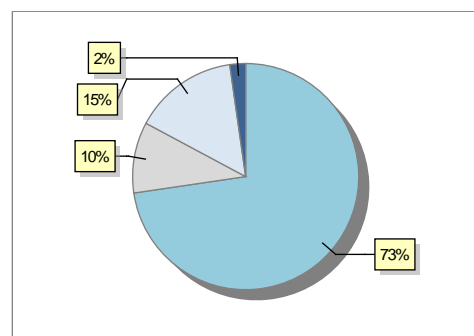
	2018	2019	2020
Entidades financieras de Depósito	0	0	0
Entidades Financieras de Crédito	0	0	0

## 12. Salud

	2018	2019	2020
Centros de salud	0	0	0
Consultorios	1	1	1
Farmacias	0	0	0
Botiquines	0	0	0

## 13. Parque de Vehículos

	2018	2019	2020	2021
Total vehículos	211	244	292	355
Automóviles	158	179	217	258
Motos	11	19	24	36
Furgonetas y Camiones	38	42	43	53
Autobuses	0	0	0	0
Tractores industriales	2	0	1	0
Otros vehículos	2	4	7	8



## 14. Espacios Deportivos

	2020
Campos de tiro	0
Campos de golf	1
Campos de fútbol	0
Rocodromos	0
Pistas de petanca	0
Pistas de padel	1
Pistas de atletismo	0
Piscinas cubiertas	0
Pistas de squash	0
Pistas polideportivas	1
Pistas de tenis	0
Piscinas al aire libre	1
Pabellones polideportivos	0
Pabellones con fronton	0
Frontones	1

## 15. Turismo (2021)

	Establecimientos	Habitaciones	Plazas
Hoteles			
Casas rurales			
Restaurantes	1		27
Hostales			
Pensiones			
Turismo activo			
Agencias de viajes			
Apartamentos			
Campings			
Albergues turísticos			
Viviendas de uso turístico	25		
Empresas organizadoras de congresos y reuniones			



## 16. Conectividad: Banda ancha Fija

Entidad Municipal	Caudal de Bajada	Fibra optica de centralita	Fibra optica hasta el Hogar
Sojuela	1 Mb	NO	NO
Campo de Golf	30 Mb	SI	NO

## 17. Conectividad: Banda ancha Movil

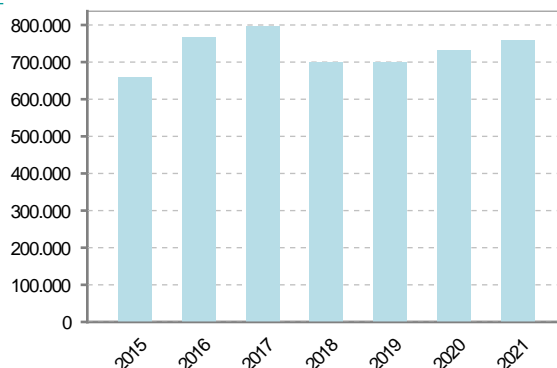
Entidad Municipal	Caudal de Bajada	UMTS
Sojuela	6 Mb	SI
Campo de Golf	6 Mb	SI

## 18. Presupuestos Municipales

### Gastos por capitulos

Gastos de Personal	138.113
Gastos en Bienes Corrientes y Servicios	223.788
Gastos Financieros	12.000
Transferencias Corrientes	102.945
Inversiones Reales	241.574
Transferencias de Capital	0
Activos Financieros	0
Pasivos Financieros	40.000

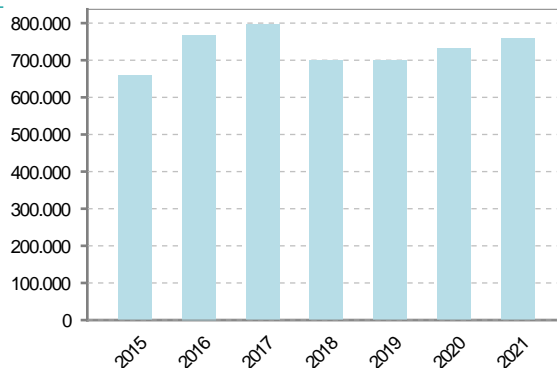
### Gastos



### Ingresos por capitulos

Impuestos Directos	218.009
Impuestos Indirectos	25.646
Tasas y Otros Ingresos	150.079
Transferencias Corrientes	112.690
Ingresos Patrimoniales	9.950
Enajenacion de Inversiones Reales	4.000
Transferencias de Capital	198.046
Activos Financieros	0
Pasivos Financieros	40.000

### Ingresos





## 19. Educación - Curso 2021 / 2022 - Centros públicos

Educación Infantil 2º Ciclo, Primaria y Especial		ESO, Bachillerato y Ciclos Formativos	
Institución educativa		Institución educativa	
CRA	Sin centro rural agrupado	Centros	0
Colegios	0	<b>Alumnado</b>	
<b>Alumnado</b>		ESO	0
Alumnos	0	Bachillerato	0
		Ciclos Formativos	0
<b>Alumnos</b>			
<div>SIN DATOS</div>			

## 20. Educación - Curso 2021 / 2022 - Centros privados

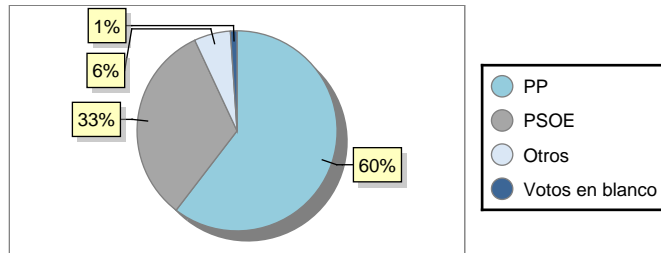
Educación Infantil 2º Ciclo, Primaria y Especial		ESO, Bachillerato y Ciclos Formativos	
Institución educativa		Institución educativa	
Colegios	0	Centros	0
<b>Alumnado</b>		<b>Alumnado</b>	
Alumnos	0	ESO	0
		Bachillerato	0
		Ciclos Formativos	0
<b>Alumnos</b>			
<div>SIN DATOS</div>			

## 21. Elecciones

Alcalde Tomás Juan Corral Padilla Fecha de posesión 15-06-2019

### Elecciones municipales 2019

PP	113
PSOE	61
Otros	11
Votos en blanco	2



### Elecciones autonómicas 2019

PP	76
PSOE	63
Otros	46
Votos en blanco	1

