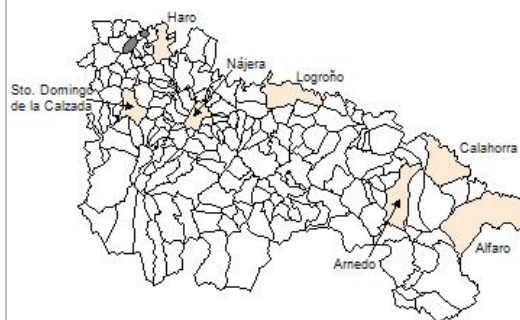


1. Datos Generales

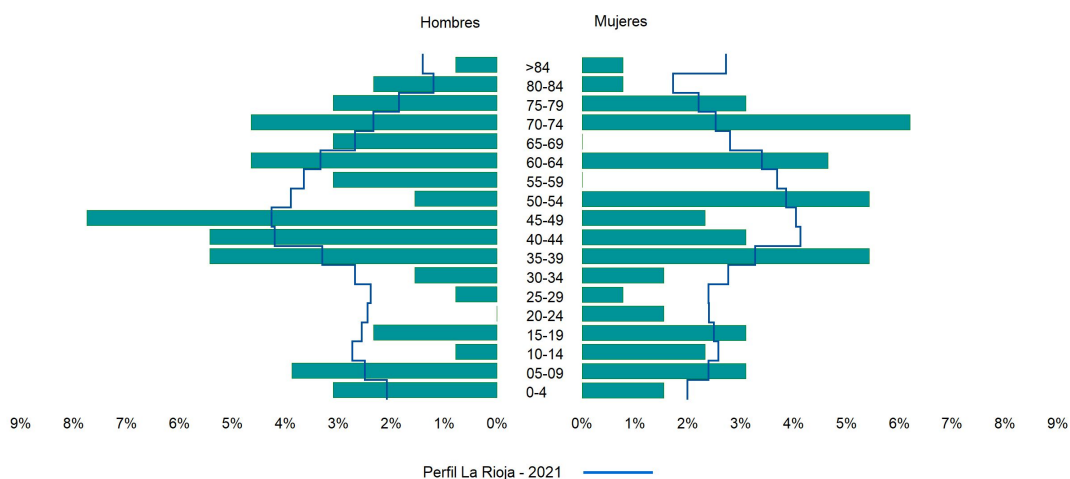
Código INE	26128
Municipio	Sajazarra
Partido judicial	Haro
Zona de salud	Haro
Superficie municipal (Km2)	13,84
Altitud máx. del núcleo de población principal (m)	520
Distancia a la capital	55
Número de núcleos	2



2. Evolución Demográfica

Padrón	2015	2016	2017	2018	2019	2020	2021
Total	125	126	130	130	124	129	129
Hombres	63	64	63	65	63	68	70
Mujeres	62	62	67	65	61	61	59
Densidad	9,0	9,1	9,4	9,4	9,0	9,3	9,3
Extranjeros	4	5	9	9	10	15	18

Sajazarra - 2021



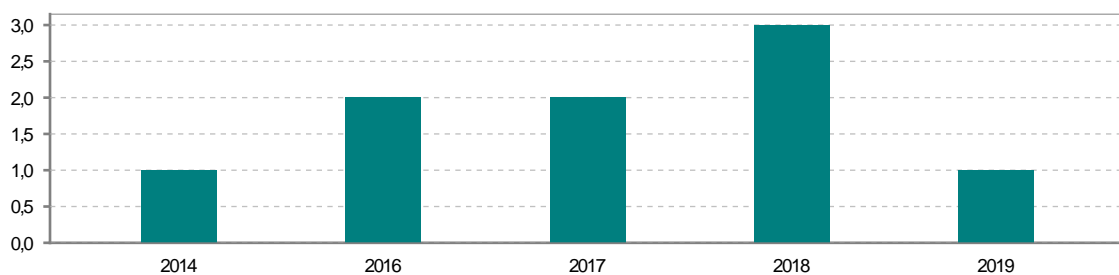
3. Índices y tasas de Población (1/1/2021)

	Sajazarra	La Rioja
Ratio de feminidad (Total Mujeres / Total Hombres) x 100	84,29	102,63
Índice de infancia (Pob. de 0 a 14 / Pob. Total) x 100	14,73	14,12
Índice de tendencia (Pob. de 0 a 4 / Pob. de 5 a 9) x 100	66,67	82,91
Índice de juventud (Pob. de 15 a 29 / Pob. total) x 100	8,53	14,53
Índice de longevidad (Pob. > 84 / Pob. > 64) x 100	6,25	19,20
Índice de vejez (Pob. >= 65 / Pob. Total) x 100	24,81	21,21
Tasa de dependencia ((Pob. < 16 + Pob. > 64) / Pob. de 16 a 64) x 100	69,74	57,14
Tasa de reemplazo (Pob. de 20 a 29 / Pob. de 55 a 64) x 100	25,00	68,21
Tasa de maternidad (Pob. de 0 a 4 / Mujeres de 15 a 49) x 100	26,09	18,94
Tasa de residentes extranjeros (Total extranjeros / Pob. Total) x 100	13,95	12,79

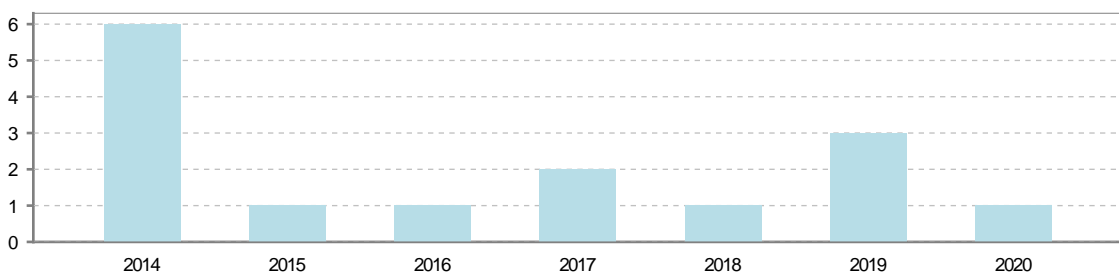
4. Movimiento Natural de la Población

	2015	2016	2017	2018	2019	2020
Nacimientos		2	2	3	1	
Defunciones	1	1	2	1	3	1
Matrimonios		1		1		
Crecimiento vegetativo	-1	1	0	2	-2	-1

Nacimientos

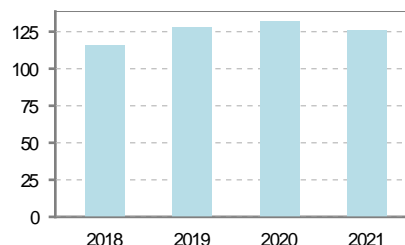


Defunciones

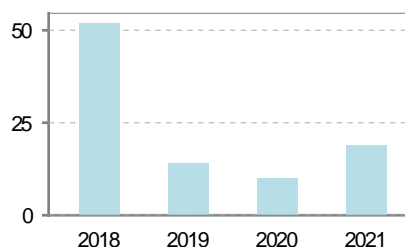


5. Mercado Laboral. (a 30 de junio)

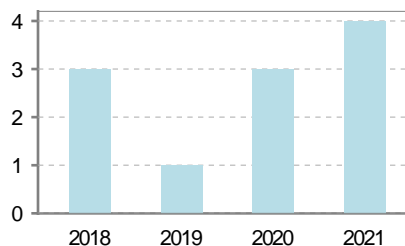
Afiliados	2018	2019	2020	2021
Total	116	128	132	126
R.General y otros	96	108	111	105
Autónomo no agrario	10	9	11	10
Autónomo agrario	10	11	10	11



Contratos	2018	2019	2020	2021
Total	48	42	57	64
Hombres	37	30	42	44
Mujeres	11	12	15	20



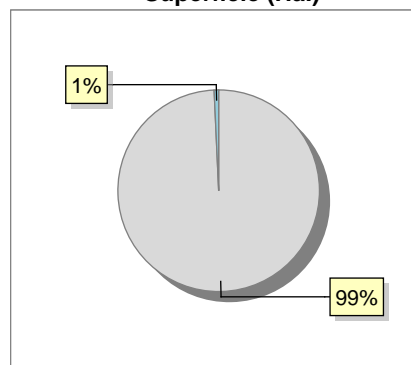
Paro registrado	2018	2019	2020	2021
Total	4	2	4	3
Hombres	1	2	3	1
Mujeres	3		1	2



6. Catastro (2021)

Titulares		Unidades Urbanas	
Urbano	407	Industrial	91
Rústico	616	Residencial	231
Urbano/Rústico	841	Terciario y comercial	11
Unidades Rústicas		Equipamiento	3
Parcelas	1.611	Suelo vacante	69
Subparcelas	1.944	Edificio Singular	2
Valor Catastral Rústico		Superficie Urbana	
Valor (Miles de Euros)	2.322,42	Superficie edificada	6,46
		Superficie sin edificar	3,19
Valor Catastral Urbano (Miles de Euros)			
Valor catastral del suelo	4.984,68		
Valor catastral de la construcción	12.037,31		

Superficie (Ha.)



● Superficie rústica (Ha.)
● Superficie urbana (Ha.)

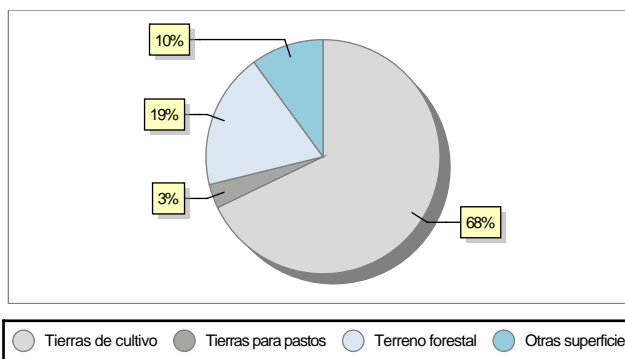
7. Ganadería (2020)

	Cabezas ganaderas	Unidades ganaderas
Aves		
Gallinas		
Pollos		
Bovinos		
Terneros de cebo		
Vacas de carne		
Vacas de ordeño		
Conejas		
Conejas		
Ovinos y Caprinos		
Cabras		
Ovejas		
Porcinos		
Cerdas		
Cerdos de cebo		



8. Distribución General del Terreno (2020)

	Total	Regadío	Secano
Total Municipal	1.384	61	1.323
Tierras de cultivo	939	61	878
Barbecho y otras tierras	83	1	82
Cultivos herbáceos	468	29	439
Cultivos leñosos	388	31	357
Tierras para pastos	46		46
Pastizales	46		46
Prados naturales			
Terreno forestal	260		260
Monte abierto	6		6
Monte leñoso	96		96
Monte maderable	158		158
Otras superficies	139		139
Erial a pastos	80		80
Espartizal			
Ríos y lagos	7		7
Superficie no agrícola	50		50
Terreno improductivo	2		2



9. Cultivos herbáceos -Ha. (2020)

	Secano	Regadío	Total
Total cultivos herbáceos	439	29	468
Cereales grano	360	4	364
Leguminosas grano	1		1
Patata		2	2
Cultivos industriales	72	14	86
Flores y plantas			
Cultivos forrajeros	6		6
Hortalizas		9	9

10. Cultivos leñosos -Ha. (2020)

	Secano	Regadío	Total
Total cultivos leñosos	357	31	388
Cítricos			
Frutales	3	1	4
Viñedo	350	30	380
Olivar	4		4
Otros cultivos leñosos			
Viveros			

11. Entidades Financieras

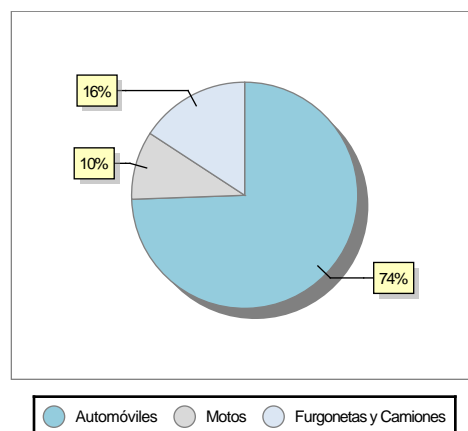
	2018	2019	2020
Entidades financieras de Depósito	1	0	0
Entidades Financieras de Crédito	0	0	0

12. Salud

	2018	2019	2020
Centros de salud	0	0	0
Consultorios	1	1	1
Farmacias	0	0	0
Botiquines	1	1	1

13. Parque de Vehículos

	2018	2019	2020	2021
Total vehículos	130	132	127	133
Automóviles	102	99	93	99
Motos	9	11	11	13
Furgonetas y Camiones	19	21	22	21
Autobuses	0	0	0	0
Tractores industriales	0	0	0	0
Otros vehículos	0	1	1	0



14. Espacios Deportivos

	2020
Campos de tiro	0
Campos de golf	0
Campos de fútbol	0
Rocodromos	0
Pistas de petanca	0
Pistas de padel	0
Pistas de atletismo	0
Piscinas cubiertas	0
Pistas de squash	0
Pistas polideportivas	0
Pistas de tenis	0
Piscinas al aire libre	0
Pabellones polideportivos	0
Pabellones con fronton	0
Frontones	1

15. Turismo (2021)

	Establecimientos	Habitaciones	Plazas
Hoteles			
Casas rurales	1	8	16
Restaurantes	1		64
Hostales			
Pensiones			
Turismo activo			
Agencias de viajes	1		
Apartamentos			
Campings			
Albergues turísticos			
Viviendas de uso turístico	9		
Empresas organizadoras de congresos y reuniones			



16. Conectividad: Banda ancha Fija

Entidad Municipal	Caudal de Bajada	Fibra optica de centralita	Fibra optica hasta el Hogar
Sajazarra	100 Mb	SI	SI

17. Conectividad: Banda ancha Movil

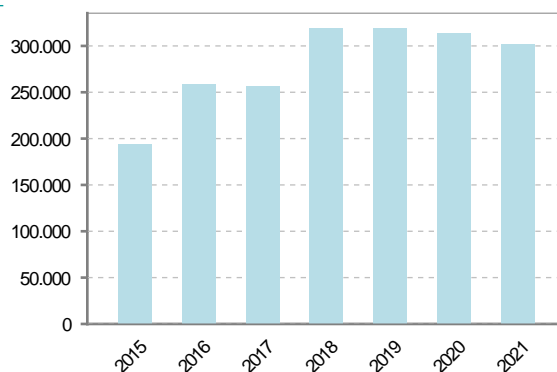
Entidad Municipal	Caudal de Bajada	UMTS
Sajazarra	6 Mb	SI

18. Presupuestos Municipales

Gastos por capitulos

Gastos de Personal	60.788
Gastos en Bienes Corrientes y Servicios	121.300
Gastos Financieros	100
Transferencias Corrientes	14.200
Inversiones Reales	104.961
Transferencias de Capital	0
Activos Financieros	0
Pasivos Financieros	0

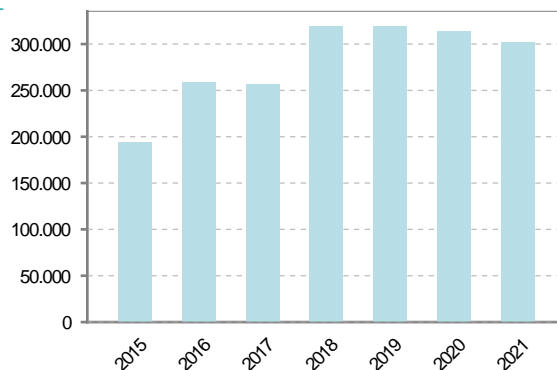
Gastos



Ingresos por capitulos

Impuestos Directos	103.000
Impuestos Indirectos	9.000
Tasas y Otros Ingresos	49.850
Transferencias Corrientes	49.000
Ingresos Patrimoniales	39.300
Enajenacion de Inversiones Reales	0
Transferencias de Capital	51.200
Activos Financieros	0
Pasivos Financieros	0

Ingresos





19. Educación - Curso 2021 / 2022 - Centros públicos

Educación Infantil 2º Ciclo, Primaria y Especial		ESO, Bachillerato y Ciclos Formativos	
Institución educativa		Institución educativa	
CRA	Sin centro rural agrupado	Centros	0
Colegios	0	Alumnado	
Alumnado		ESO	0
Alumnos	0	Bachillerato	0
		Ciclos Formativos	0
Alumnos			
<div>SIN DATOS</div>			

20. Educación - Curso 2021 / 2022 - Centros privados

Educación Infantil 2º Ciclo, Primaria y Especial		ESO, Bachillerato y Ciclos Formativos	
Institución educativa		Institución educativa	
Colegios	0	Centros	0
Alumnado		Alumnado	
Alumnos	0	ESO	0
		Bachillerato	0
		Ciclos Formativos	0
Alumnos			
<div>SIN DATOS</div>			

