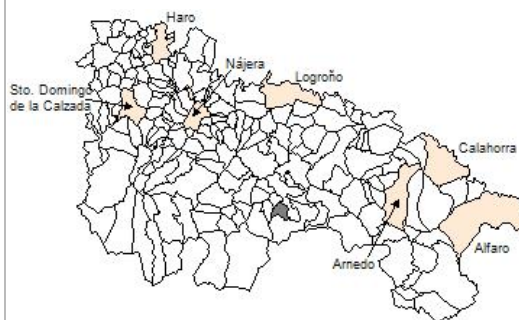


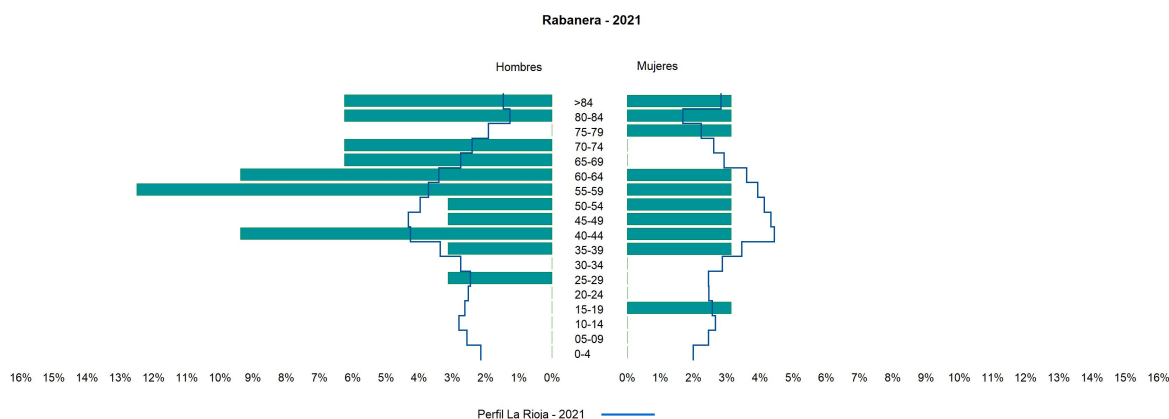
1. Datos Generales

Código INE	26121
Municipio	Rabanera
Partido judicial	Logroño
Zona de salud	San Román de Cameros
Superficie municipal (Km2)	13,81
Altitud máx. del núcleo de población principal (m)	966
Distancia a la capital	43
Número de núcleos	2



2. Evolución Demográfica

Padrón	2015	2016	2017	2018	2019	2020	2021
Total	34	28	28	32	32	32	32
Hombres	25	20	20	23	21	22	22
Mujeres	9	8	8	9	11	10	10
Densidad	2,5	2,0	2,0	2,3	2,3	2,3	2,3
Extranjeros	2	1	1	1	1	1	1




3. Índices y tasas de Población (1/1/2021)

	Rabanera	La Rioja
Ratio de feminidad (Total Mujeres / Total Hombres) x 100	45,45	102,63
Índice de infancia (Pob. de 0 a 14 / Pob. Total) x 100		14,12
Índice de tendencia (Pob. de 0 a 4 / Pob. de 5 a 9) x 100		82,91
Índice de juventud (Pob. de 15 a 29 / Pob. total) x 100	6,25	14,53
Índice de longevidad (Pob. > 84 / Pob. > 64) x 100	27,27	19,20
Índice de vejez (Pob. >= 65 / Pob. Total) x 100	34,38	21,21
Tasa de dependencia ((Pob. < 16 + Pob. > 64) / Pob. de 16 a 64) x 100	60,00	57,14
Tasa de reemplazo (Pob. de 20 a 29 / Pob. de 55 a 64) x 100	11,11	68,21
Tasa de maternidad (Pob. de 0 a 4 / Mujeres de 15 a 49) x 100		18,94
Tasa de residentes extranjeros (Total extranjeros / Pob. Total) x 100	3,12	12,79

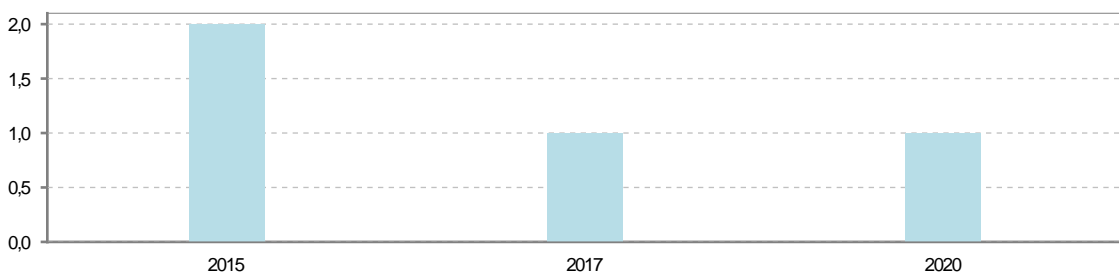
4. Movimiento Natural de la Población

	2015	2016	2017	2018	2019	2020
Nacimientos						
Defunciones	2		1			1
Matrimonios						
Crecimiento vegetativo	-2		-1			-1

Nacimientos

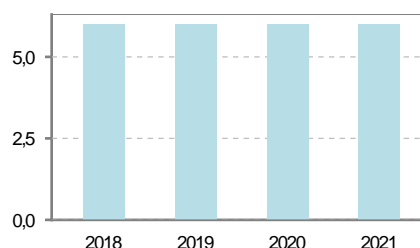


Defunciones



5. Mercado Laboral. (a 30 de junio)

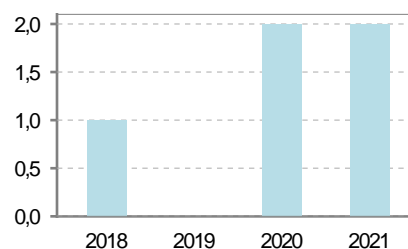
Afiliados	2018	2019	2020	2021
Total	6	6	6	6
R.General y otros				
Autónomo no agrario	3	3	3	3
Autónomo agrario	3	3	3	3



Contratos	2018	2019	2020	2021
Total				
Mujeres				

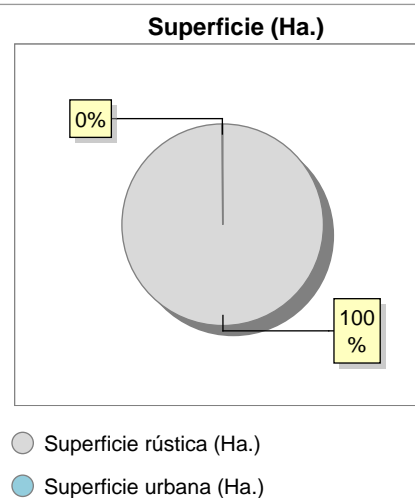


Paro registrado	2018	2019	2020	2021
Total	1	1	2	2
Hombres	1		1	1
Mujeres		1	1	1



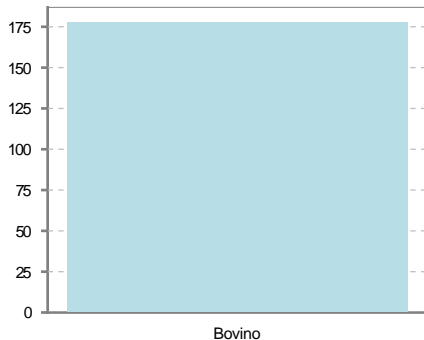
6. Catastro (2021)

Titulares		Unidades Urbanas	
Urbano	111	Industrial	47
Rústico	193	Residencial	47
Urbano/Rústico	261	Terciario y comercial	2
Unidades Rústicas		Equipamiento	3
Parcelas	2.608	Suelo vacante	20
Subparcelas	2.614	Edificio Singular	0
Valor Catastral Rústico		Superficie Urbana	
Valor (Miles de Euros)	63,02	Superficie edificada	1,1
		Superficie sin edificar	0,11
Valor Catastral Urbano (Miles de Euros)			
Valor catastral del suelo			147,57
Valor catastral de la construcción			992,58



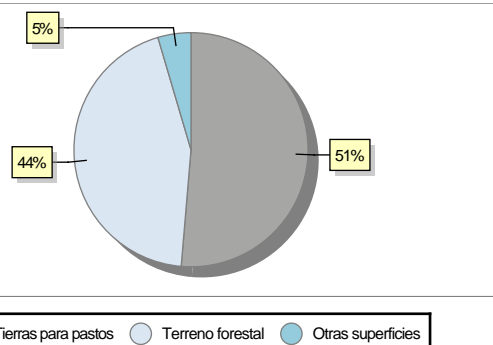
7. Ganadería (2020)

	Cabezas ganaderas	Unidades ganaderas
Aves		
Gallinas		
Pollos		
Bovinos	178	174,40
Terneros de cebo	9	5,40
Vacas de carne	169	169,00
Vacas de ordeño		
Conejas		
Conejas		
Ovinos y Caprinos		
Cabras		
Ovejas		
Porcinos		
Cerdas		
Cerdos de cebo		



8. Distribución General del Terreno (2020)

	Total	Regadío	Secano
Total Municipal	1.381	1	1.380
Tierras de cultivo			
Barbecho y otras tierras			
Cultivos herbáceos			
Cultivos leñosos			
Tierras para pastos	709	1	708
Pastizales	708		708
Prados naturales	1	1	
Terreno forestal	609		609
Monte abierto	16		16
Monte leñoso	323		323
Monte maderable	270		270
Otras superficies	63		63
Erial a pastos	39		39
Espartizal			
Ríos y lagos	3		3
Superficie no agrícola	18		18
Terreno improductivo	3		3



9. Cultivos herbáceos -Ha. (2020)

	Secano	Regadío	Total
Total cultivos herbáceos			
Cereales grano			
Leguminosas grano			
Patata			
Cultivos industriales			
Flores y plantas			
Cultivos forrajeros			
Hortalizas			

10. Cultivos leñosos -Ha. (2020)

	Secano	Regadío	Total
Total cultivos leñosos			
Cítricos			
Frutales			
Viñedo			
Olivar			
Otros cultivos leñosos			
Viveros			

11. Entidades Financieras

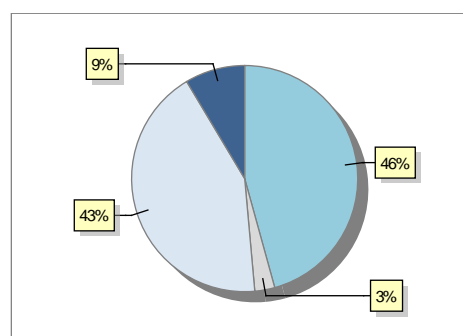
	2018	2019	2020
Entidades financieras de Depósito	0	0	0
Entidades Financieras de Crédito	0	0	0

12. Salud

	2018	2019	2020
Centros de salud	0	0	0
Consultorios	1	1	1
Farmacias	0	0	0
Botiquines	0	0	0

13. Parque de Vehículos

	2018	2019	2020	2021
Total vehículos	32	35	37	35
Automóviles	12	16	18	16
Motos	1	1	1	1
Furgonetas y Camiones	16	15	15	15
Autobuses	0	0	0	0
Tractores industriales	0	0	0	0
Otros vehículos	3	3	3	3



Automóviles Motos Furgonetas y Camiones
Otros vehículos

14. Espacios Deportivos

	2020
Campos de tiro	0
Campos de golf	0
Campos de fútbol	0
Rocodromos	0
Pistas de petanca	0
Pistas de padel	0
Pistas de atletismo	0
Piscinas cubiertas	0
Pistas de squash	0
Pistas polideportivas	0
Pistas de tenis	0
Piscinas al aire libre	0
Pabellones polideportivos	0
Pabellones con fronton	0
Frontones	1

15. Turismo (2021)

	Establecimientos	Habitaciones	Plazas
Hoteles			
Casas rurales			
Restaurantes			
Hostales			
Pensiones			
Turismo activo			
Agencias de viajes			
Apartamentos			
Campings			
Albergues turísticos			
Viviendas de uso turístico			
Empresas organizadoras de congresos y reuniones			



16. Conectividad: Banda ancha Fija

Entidad Municipal	Caudal de Bajada	Fibra optica de centralita	Fibra optica hasta el Hogar
Rabanera	<1Mb	NO	NO

17. Conectividad: Banda ancha Movil

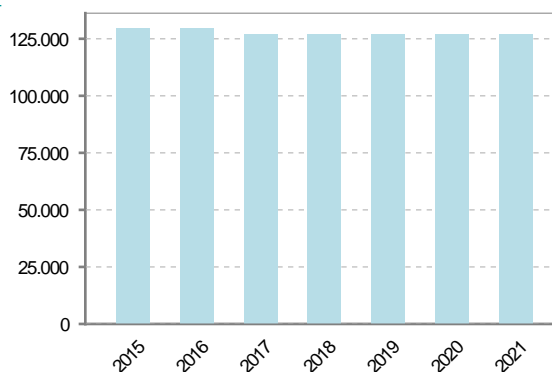
Entidad Municipal	Caudal de Bajada	UMTS
Rabanera		NO

18. Presupuestos Municipales

Gastos por capitulos

Gastos de Personal	8.909
Gastos en Bienes Corrientes y Servicios	19.829
Gastos Financieros	300
Transferencias Corrientes	1.700
Inversiones Reales	96.000
Transferencias de Capital	0
Activos Financieros	0
Pasivos Financieros	0

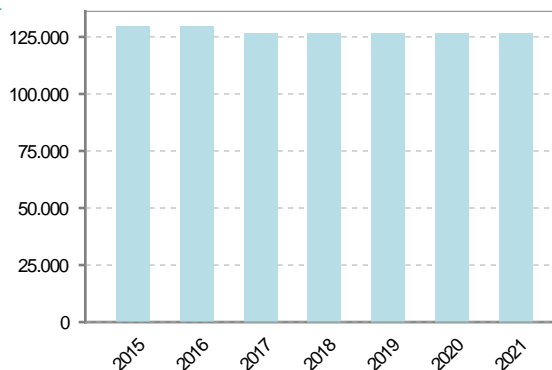
Gastos



Ingresos por capitulos

Impuestos Directos	3.000
Impuestos Indirectos	1.300
Tasas y Otros Ingresos	5.382
Transferencias Corrientes	13.761
Ingresos Patrimoniales	7.295
Enajenacion de Inversiones Reales	0
Transferencias de Capital	96.000
Activos Financieros	0
Pasivos Financieros	0

Ingresos





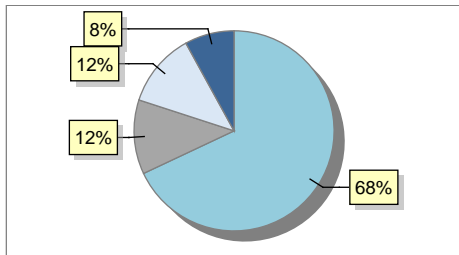
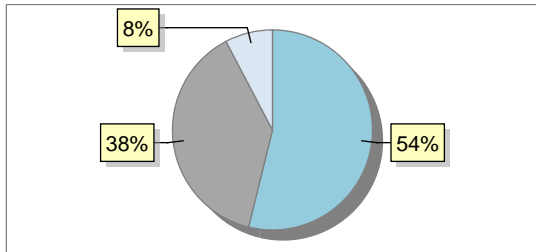
19. Educación - Curso 2021 / 2022 - Centros públicos

Educación Infantil 2º Ciclo, Primaria y Especial		ESO, Bachillerato y Ciclos Formativos	
Institución educativa		Institución educativa	
CRA	Sin centro rural agrupado	Centros	0
Colegios	0	Alumnado	
Alumnado		ESO	0
Alumnos	0	Bachillerato	0
		Ciclos Formativos	0
Alumnos			
<div>SIN DATOS</div>			

20. Educación - Curso 2021 / 2022 - Centros privados

Educación Infantil 2º Ciclo, Primaria y Especial		ESO, Bachillerato y Ciclos Formativos	
Institución educativa		Institución educativa	
Colegios	0	Centros	0
Alumnado		Alumnado	
Alumnos	0	ESO	0
		Bachillerato	0
		Ciclos Formativos	0
Alumnos			
<div>SIN DATOS</div>			

21. Elecciones

Alcalde	Andrés	Escolar	López	Fecha de posesión	15-06-2019
Elecciones municipales 2019					
PP	17				
PSOE	3				
Otros	3				
Votos en blanco	2				
Elecciones autonómicas 2019					
PP	14				
PSOE	10				
Otros	2				