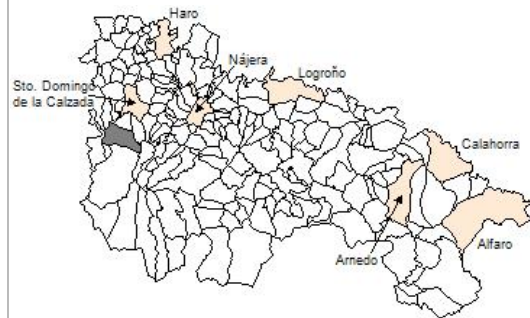


### 1. Datos Generales

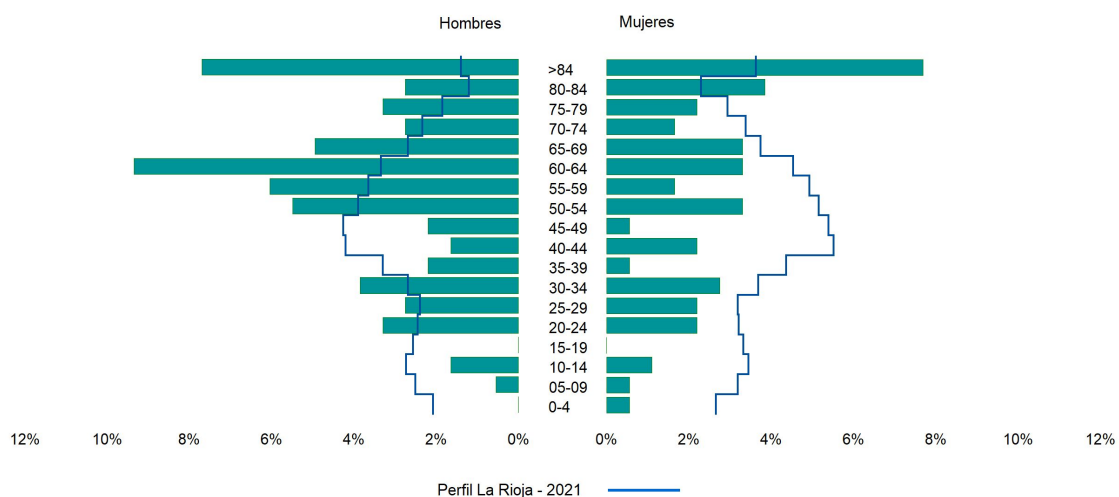
|  |                             |
|--|-----------------------------|
| Código INE   | 26110                       |
| Municipio  | Ojastro                     |
| Partido judicial                                   | Haro                        |
| Zona de salud                                      | Santo Domingo de la Calzada |
| Superficie municipal (Km2)                         | 44,32                       |
| Altitud máx. del núcleo de población principal (m) | 792                         |
| Distancia a la capital                             | 60                          |
| Número de núcleos                                  | 14                          |



### 2. Evolución Demográfica

| Padrón      | 2015 | 2016 | 2017 | 2018 | 2019 | 2020 | 2021 |
|-------------|------|------|------|------|------|------|------|
| Total       | 187  | 168  | 176  | 175  | 182  | 182  | 182  |
| Hombres     | 108  | 102  | 106  | 105  | 109  | 109  | 110  |
| Mujeres     | 79   | 66   | 70   | 70   | 73   | 73   | 72   |
| Densidad    | 4,2  | 3,8  | 4,0  | 3,9  | 4,1  | 4,1  | 4,1  |
| Extranjeros | 10   | 7    | 16   | 20   | 25   | 24   | 20   |

Ojastro - 2021



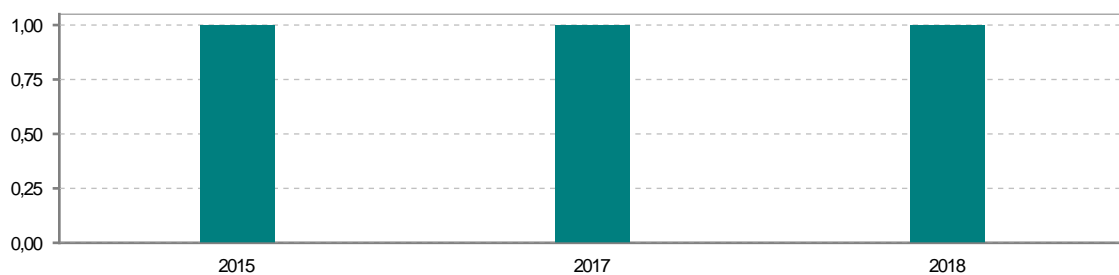
### 3. Índices y tasas de Población (1/1/2021)

|   | Ojacastro | La Rioja |
|---|-----------|----------|
| Ratio de feminidad (Total Mujeres / Total Hombres) x 100              | 65,45     | 102,63   |
| Índice de infancia (Pob. de 0 a 14 / Pob. Total) x 100                | 4,40      | 14,12    |
| Índice de tendencia (Pob. de 0 a 4 / Pob. de 5 a 9) x 100             | 50,00     | 82,91    |
| Índice de juventud (Pob. de 15 a 29 / Pob. total) x 100               | 10,44     | 14,53    |
| Índice de longevidad (Pob. > 84 / Pob. > 64) x 100                    | 38,36     | 19,20    |
| Índice de vejez (Pob. >= 65 / Pob. Total) x 100                       | 40,11     | 21,21    |
| Tasa de dependencia ((Pob. < 16 + Pob. > 64) / Pob. de 16 a 64) x 100 | 80,20     | 57,14    |
| Tasa de reemplazo (Pob. de 20 a 29 / Pob. de 55 a 64) x 100           | 51,35     | 68,21    |
| Tasa de maternidad (Pob. de 0 a 4 / Mujeres de 15 a 49) x 100         | 5,26      | 18,94    |
| Tasa de residentes extranjeros (Total extranjeros / Pob. Total) x 100 | 10,99     | 12,79    |

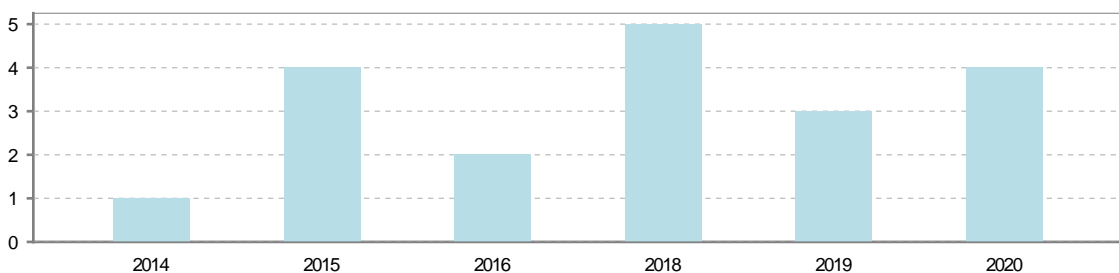
### 4. Movimiento Natural de la Población

|                        | 2015 | 2016 | 2017 | 2018 | 2019 | 2020 |
|------------------------|------|------|------|------|------|------|
| Nacimientos            | 1    |      | 1    | 1    |      |      |
| Defunciones            | 4    | 2    |      | 5    | 3    | 4    |
| Matrimonios            |      |      |      | 1    | 1    |      |
| Crecimiento vegetativo | -3   | -2   | 1    | -4   | -3   | -4   |

**Nacimientos**

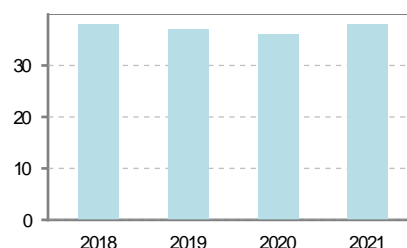


**Defunciones**

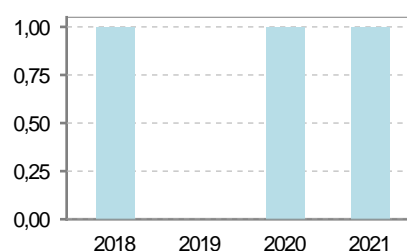


### 5. Mercado Laboral. (a 30 de junio)

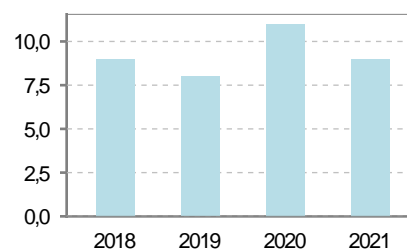
| Afiliados           | 2018 | 2019 | 2020 | 2021 |
|---------------------|------|------|------|------|
| Total               | 38   | 37   | 36   | 38   |
| R.General y otros   | 13   | 15   | 14   | 15   |
| Autónomo no agrario | 13   | 10   | 11   | 12   |
| Autónomo agrario    | 12   | 12   | 11   | 11   |



| Contratos | 2018 | 2019 | 2020 | 2021 |
|-----------|------|------|------|------|
| Total     | 1    | 1    | 3    | 3    |
| Hombres   | 1    | 1    | 3    | 2    |
| Mujeres   |      |      |      | 1    |



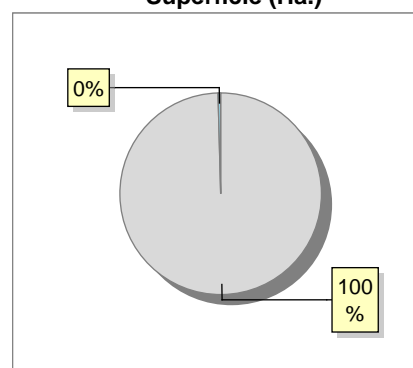
| Paro registrado | 2018 | 2019 | 2020 | 2021 |
|-----------------|------|------|------|------|
| Total           | 6    | 5    | 11   | 8    |
| Hombres         | 4    | 3    | 6    | 6    |
| Mujeres         | 2    | 2    | 5    | 2    |



### 6. Catastro (2021)

| Titulares                               |          | Unidades Urbanas        |           |
|---|----------|-------------------------|-----------|
| Urbano                                  | 510      | Industrial              | 91        |
| Rústico                                 | 1.042    | Residencial             | 284       |
| Urbano/Rústico                          | 1.263    | Terciario y comercial   | 89        |
|   |          | Equipamiento            | 2         |
| Unidades Rústicas                       |          | Suelo vacante           | 252       |
| Parcelas                                | 6.069    | Edificio Singular       | 3         |
| Subparcelas                             | 6.530    |                         |           |
| Valor Catastral Rústico                 |          | Superficie Urbana       |           |
| Valor (Miles de Euros)                  | 2.473,49 | Superficie edificada    | 7,61      |
|   |          | Superficie sin edificar | 11,14     |
| Valor Catastral Urbano (Miles de Euros) |          |                         |           |
| Valor catastral del suelo               |          |                         | 6.825,28  |
| Valor catastral de la construcción      |          |                         | 12.521,42 |

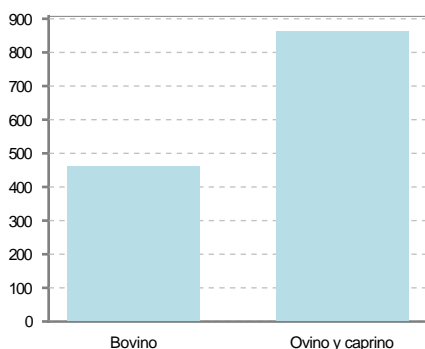
Superficie (Ha.)



● Superficie rústica (Ha.)  
● Superficie urbana (Ha.)

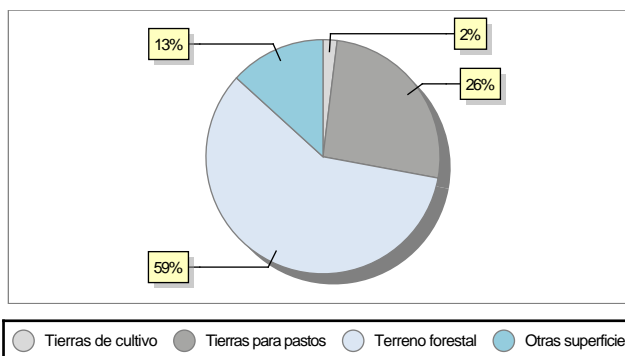
## 7. Ganadería (2020)

|                          | Cabezas ganaderas | Unidades ganaderas |
|--------------------------|-------------------|--------------------|
| <b>Aves</b>              |                   |                    |
| Gallinas                 |                   |                    |
| Pollos                   |                   |                    |
| <b>Bovinos</b>           | 463               | 431,80             |
| Terneros de cebo         | 78                | 46,80              |
| Vacas de carne           | 385               | 385,00             |
| Vacas de ordeño          |                   |                    |
| <b>Conejas</b>           |                   |                    |
| Conejas                  |                   |                    |
| <b>Ovinos y Caprinos</b> | 864               | 129,60             |
| Cabras                   | 328               | 49,20              |
| Ovejas                   | 536               | 80,40              |
| <b>Porcinos</b>          |                   |                    |
| Cerdas                   |                   |                    |
| Cerdos de cebo           |                   |                    |



## 8. Distribución General del Terreno (2020)

|                            | Total | Regadío | Secano |
|----------------------------|-------|---------|--------|
| <b>Total Municipal</b>     | 4.431 | 80      | 4.351  |
| <b>Tierras de cultivo</b>  | 86    | 11      | 75     |
| Barbecho y otras tierras   | 42    | 4       | 38     |
| Cultivos herbáceos         | 19    | 4       | 15     |
| Cultivos leñosos           | 25    | 3       | 22     |
| <b>Tierras para pastos</b> | 1.151 | 28      | 1.123  |
| Pastizales                 | 1.113 |         | 1.113  |
| Prados naturales           | 38    | 28      | 10     |
| <b>Terreno forestal</b>    | 2.607 | 41      | 2.566  |
| Monte abierto              | 20    |         | 20     |
| Monte leñoso               | 728   |         | 728    |
| Monte maderable            | 1.859 | 41      | 1.818  |
| <b>Otras superficies</b>   | 587   |         | 587    |
| Erial a pastos             | 403   |         | 403    |
| Espartizal                 |       |         |        |
| Ríos y lagos               | 59    |         | 59     |
| Superficie no agrícola     | 106   |         | 106    |
| Terreno improductivo       | 19    |         | 19     |



## 9. Cultivos herbáceos -Ha. (2020)

|                                 | Secano | Regadío | Total |
|---------------------------------|--------|---------|-------|
| <b>Total cultivos herbáceos</b> | 15     | 4       | 19    |
| Cereales grano                  | 3      | 2       | 5     |
| Leguminosas grano               |        |         |       |
| Patata                          |        | 2       | 2     |
| Cultivos industriales           |        |         |       |
| Flores y plantas                |        |         |       |
| Cultivos forrajeros             | 12     |         | 12    |
| Hortalizas                      |        |         |       |

## 10. Cultivos leñosos -Ha. (2020)

|                               | Secano | Regadío | Total |
|-------------------------------|--------|---------|-------|
| <b>Total cultivos leñosos</b> | 22     | 3       | 25    |
| Cítricos                      |        |         |       |
| Frutales                      | 22     | 3       | 25    |
| Viñedo                        |        |         |       |
| Olivar                        |        |         |       |
| Otros cultivos leñosos        |        |         |       |
| Viveros                       |        |         |       |

## 11. Entidades Financieras

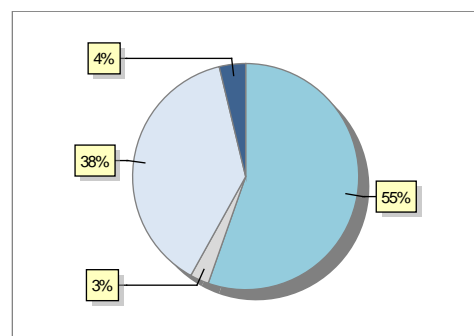
|                                   | 2018 | 2019 | 2020 |
|-----------------------------------|------|------|------|
| Entidades financieras de Depósito | 1    | 1    | 0    |
| Entidades Financieras de Crédito  | 0    | 0    | 0    |

## 12. Salud

|                  | 2018 | 2019 | 2020 |
|------------------|------|------|------|
| Centros de salud | 0    | 0    | 0    |
| Consultorios     | 1    | 1    | 1    |
| Farmacias        | 0    | 0    | 0    |
| Botiquines       | 1    | 1    | 1    |

## 13. Parque de Vehículos

|                        | 2018 | 2019 | 2020 | 2021 |
|------------------------|------|------|------|------|
| Total vehículos        | 159  | 165  | 178  | 186  |
| Automóviles            | 88   | 91   | 100  | 103  |
| Motos                  | 5    | 5    | 5    | 5    |
| Furgonetas y Camiones  | 59   | 62   | 66   | 71   |
| Autobuses              | 0    | 0    | 0    | 0    |
| Tractores industriales | 0    | 0    | 0    | 0    |
| Otros vehículos        | 7    | 7    | 7    | 7    |



Automóviles Motos Furgonetas y Camiones  
Otros vehículos

## 14. Espacios Deportivos

|                           | 2020 |
|---------------------------|------|
| Campos de tiro            | 0    |
| Campos de golf            | 0    |
| Campos de fútbol          | 0    |
| Rocodromos                | 0    |
| Pistas de petanca         | 0    |
| Pistas de padel           | 0    |
| Pistas de atletismo       | 0    |
| Piscinas cubiertas        | 0    |
| Pistas de squash          | 0    |
| Pistas polideportivas     | 0    |
| Pistas de tenis           | 1    |
| Piscinas al aire libre    | 0    |
| Pabellones polideportivos | 0    |
| Pabellones con fronton    | 0    |
| Frontones                 | 0    |

## 15. Turismo (2021)

|   | Establecimientos | Habitaciones | Plazas |
|---|------------------|--------------|--------|
| Hoteles   |                  |              |        |
| Casas rurales                                   | 2                | 12           | 24     |
| Restaurantes                                    | 1                |              | 42     |
| Hostales  |                  |              |        |
| Pensiones                                       |                  |              |        |
| Turismo activo                                  |                  |              |        |
| Agencias de viajes                              |                  |              |        |
| Apartamentos                                    |                  |              |        |
| Campings  |                  |              |        |
| Albergues turísticos                            |                  |              |        |
| Viviendas de uso turístico                      | 3                |              |        |
| Empresas organizadoras de congresos y reuniones |                  |              |        |



## 16. Conectividad: Banda ancha Fija

| Entidad Municipal | Caudal de Bajada | Fibra optica de centralita | Fibra optica hasta el Hogar |
|-------------------|------------------|----------------------------|-----------------------------|
| Ojacastro         | 3 Mb             | NO                         | NO                          |

## 17. Conectividad: Banda ancha Movil

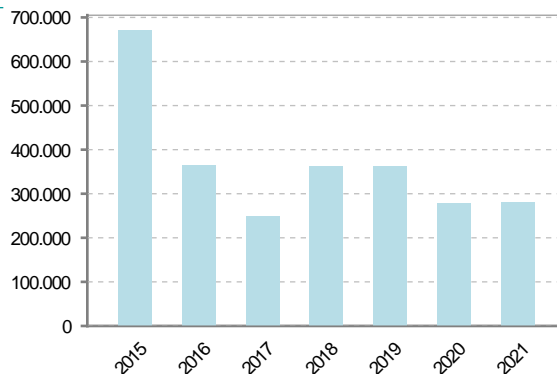
| Entidad Municipal | Caudal de Bajada | UMTS |
|-------------------|------------------|------|
| Ojacastro         |                  | NO   |

## 18. Presupuestos Municipales

### Gastos por capitulos

|   |         |
|---|---------|
| Gastos de Personal                      | 56.470  |
| Gastos en Bienes Corrientes y Servicios | 133.135 |
| Gastos Financieros                      | 0       |
| Transferencias Corrientes               | 9.300   |
| Inversiones Reales                      | 81.295  |
| Transferencias de Capital               | 0       |
| Activos Financieros                     | 0       |
| Pasivos Financieros                     | 0       |

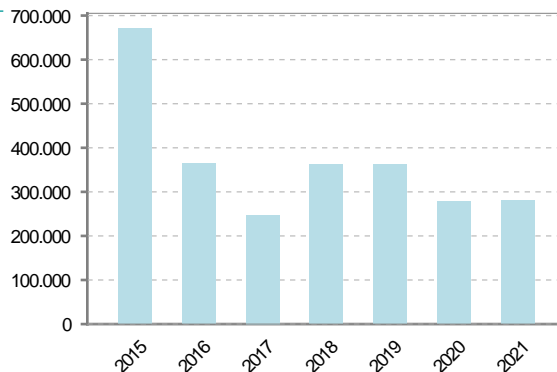
### Gastos



### Ingresos por capitulos

|                                   |        |
|-----------------------------------|--------|
| Impuestos Directos                | 75.300 |
| Impuestos Indirectos              | 4.500  |
| Tasas y Otros Ingresos            | 39.450 |
| Transferencias Corrientes         | 42.930 |
| Ingresos Patrimoniales            | 59.020 |
| Enajenacion de Inversiones Reales | 0      |
| Transferencias de Capital         | 59.000 |
| Activos Financieros               | 0      |
| Pasivos Financieros               | 0      |

### Ingresos





## 19. Educación - Curso 2021 / 2022 - Centros públicos

| Educación Infantil 2º Ciclo, Primaria y Especial |                           | ESO, Bachillerato y Ciclos Formativos |   |
|--|---------------------------|---------------------------------------|---|
| Institución educativa                            |                           | Institución educativa                 |   |
| CRA  | Sin centro rural agrupado | Centros                               | 0 |
| Colegios   | 0                         | <b>Alumnado</b>                       |   |
| <b>Alumnado</b>                                  |                           | ESO                                   | 0 |
| Alumnos  | 0                         | Bachillerato                          | 0 |
|  |                           | Ciclos Formativos                     | 0 |
| <b>Alumnos</b>                                   |                           |                                       |   |
| <div>SIN DATOS</div>                             |                           |                                       |   |

## 20. Educación - Curso 2021 / 2022 - Centros privados

| Educación Infantil 2º Ciclo, Primaria y Especial |   | ESO, Bachillerato y Ciclos Formativos |   |
|--|---|---------------------------------------|---|
| Institución educativa                            |   | Institución educativa                 |   |
| Colegios   | 0 | Centros                               | 0 |
| <b>Alumnado</b>                                  |   | <b>Alumnado</b>                       |   |
| Alumnos  | 0 | ESO                                   | 0 |
|  |   | Bachillerato                          | 0 |
|  |   | Ciclos Formativos                     | 0 |
| <b>Alumnos</b>                                   |   |                                       |   |
| <div>SIN DATOS</div>                             |   |                                       |   |

### 21. Elecciones

|                                    |       |         |      |  |            |
|------------------------------------|-------|---------|------|--|------------|
| Alcalde                            | Elias | Vitores | Soto | Fecha de posesión  | 15-06-2019 |
| <b>Elecciones municipales 2019</b> |       |         |      |  |            |
| PP                                 |       | 74      |      | <ul style="list-style-type: none"> <li>PP</li> <li>PSOE</li> <li>Otros</li> <li>Votos en blanco</li> </ul> |            |
| PSOE                               |       | 43      |      |  |            |
| Otros                              |       | 37      |      |  |            |
| Votos en blanco                    |       | 1       |      |  |            |
| <b>Elecciones autonómicas 2019</b> |       |         |      |  |            |
| PP                                 |       | 64      |      | <ul style="list-style-type: none"> <li>PP</li> <li>PSOE</li> <li>Otros</li> <li>Votos en blanco</li> </ul> |            |
| PSOE                               |       | 34      |      |  |            |
| Otros                              |       | 24      |      |  |            |
| Votos en blanco                    |       | 1       |      |  |            |