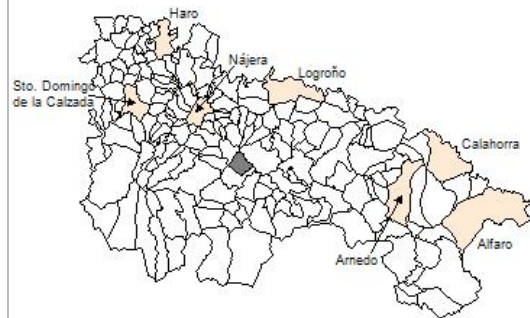


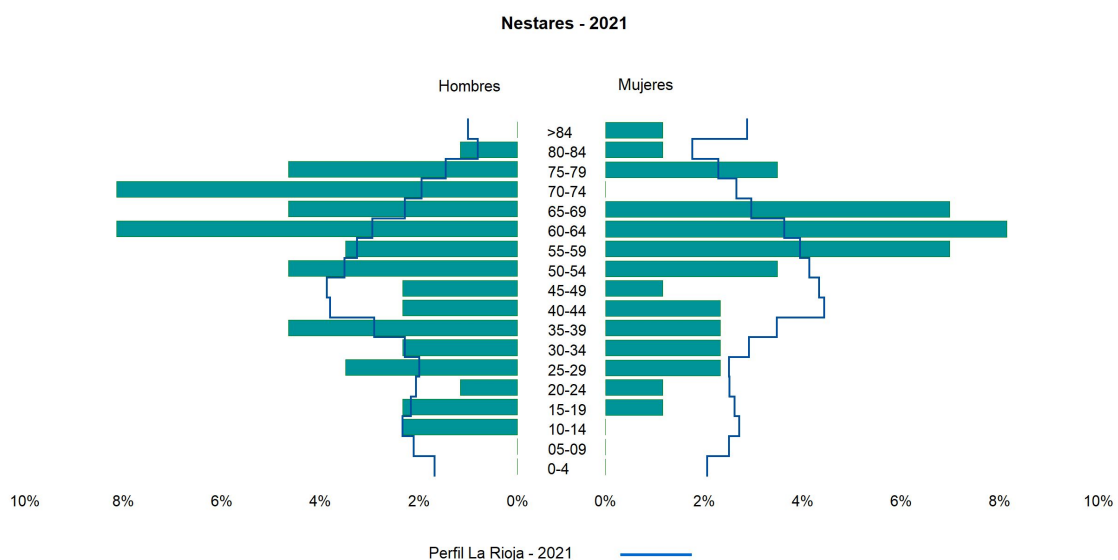
### 1. Datos Generales

Código INE	26106
Municipio	Nestares
Partido judicial	Logroño
Zona de salud	Torrecilla en Cameros
Superficie municipal (Km2)	21,61
Altitud máx. del núcleo de población principal (m)	860
Distancia a la capital	30
Número de núcleos	2



### 2. Evolución Demográfica

Padrón	2015	2016	2017	2018	2019	2020	2021
Total	97	96	93	86	84	80	86
Hombres	53	53	52	48	46	43	48
Mujeres	44	43	41	38	38	37	38
Densidad	4,5	4,4	4,3	4,0	3,9	3,7	4,0
Extranjeros							1






### 3. Índices y tasas de Población (1/1/2021)

	Nestares	La Rioja
Ratio de feminidad (Total Mujeres / Total Hombres) x 100	79,17	102,63
Índice de infancia (Pob. de 0 a 14 / Pob. Total) x 100	2,33	14,12
Índice de tendencia (Pob. de 0 a 4 / Pob. de 5 a 9) x 100		82,91
Índice de juventud (Pob. de 15 a 29 / Pob. total) x 100	11,63	14,53
Índice de longevidad (Pob. > 84 / Pob. > 64) x 100	3,70	19,20
Índice de vejez (Pob. >= 65 / Pob. Total) x 100	31,40	21,21
Tasa de dependencia ((Pob. < 16 + Pob. > 64) / Pob. de 16 a 64) x 100	53,57	57,14
Tasa de reemplazo (Pob. de 20 a 29 / Pob. de 55 a 64) x 100	30,43	68,21
Tasa de maternidad (Pob. de 0 a 4 / Mujeres de 15 a 49) x 100		18,94
Tasa de residentes extranjeros (Total extranjeros / Pob. Total) x 100	1,16	12,79

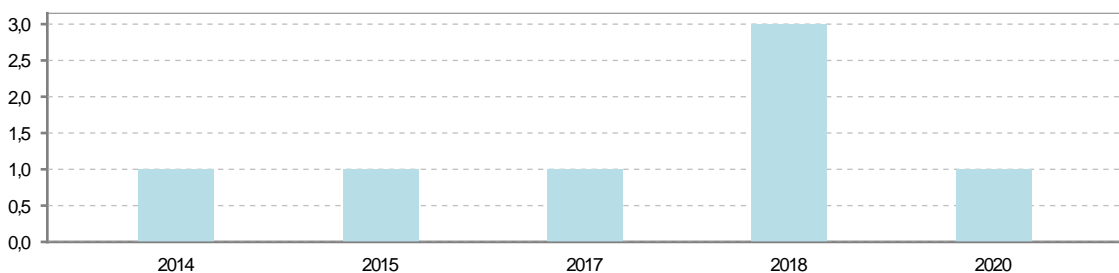
### 4. Movimiento Natural de la Población

	2015	2016	2017	2018	2019	2020
Nacimientos		1			1	
Defunciones	1		1	3		1
Matrimonios						
Crecimiento vegetativo	-1	1	-1	-3	1	-1

Nacimientos

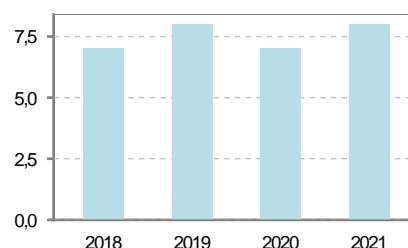


Defunciones



## 5. Mercado Laboral. (a 30 de junio)

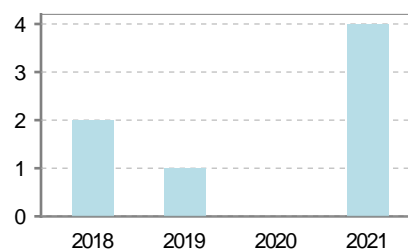
Afiliados	2018	2019	2020	2021
Total	7	8	7	8
R.General y otros	1	2	2	1
Autónomo no agrario	3	3	2	4
Autónomo agrario	3	3	3	3



Contratos	2018	2019	2020	2021
Total				
Hombres				



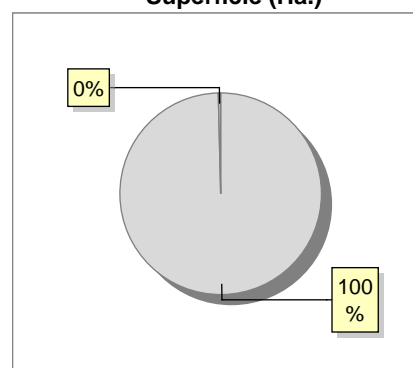
Paro registrado	2018	2019	2020	2021
Total	1		1	3
Hombres				3
Mujeres	1		1	



## 6. Catastro (2021)

Titulares		Unidades Urbanas	
Urbano	195	Industrial	29
Rústico	252	Residencial	83
Urbano/Rústico	373	Terciario y comercial	1
		Equipamiento	6
<b>Unidades Rústicas</b>		Suelo vacante	65
Parcelas	735	Edificio Singular	1
Subparcelas	908		
		<b>Superficie Urbana</b>	
<b>Valor Catastral Rústico</b>		Superficie edificada	4,12
Valor (Miles de Euros)	356,93	Superficie sin edificar	4,01
<b>Valor Catastral Urbano (Miles de Euros)</b>			
Valor catastral del suelo			1.903,49
Valor catastral de la construcción			3.277,18

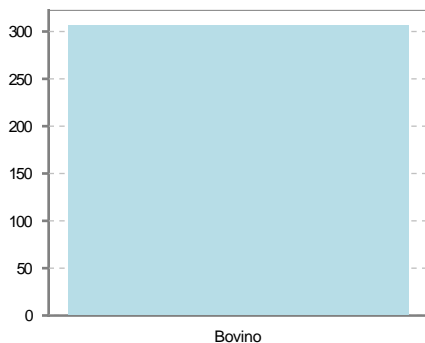
**Superficie (Ha.)**



● Superficie rústica (Ha.)  
● Superficie urbana (Ha.)

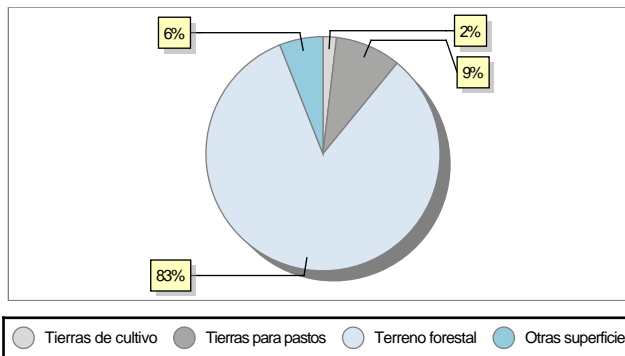
## 7. Ganadería (2020)

	Cabezas ganaderas	Unidades ganaderas
<b>Aves</b>		
Gallinas		
Pollos		
<b>Bovinos</b>	307	300,60
Terneros de cebo	16	9,60
Vacas de carne	291	291,00
Vacas de ordeño		
<b>Conejas</b>		
Conejas		
<b>Ovinos y Caprinos</b>		
Cabras		
Ovejas		
<b>Porcinos</b>		
Cerdas		
Cerdos de cebo		



## 8. Distribución General del Terreno (2020)

	Total	Regadío	Secano
<b>Total Municipal</b>	2.161	18	2.143
<b>Tierras de cultivo</b>	40	11	29
Barbecho y otras tierras	13	1	12
Cultivos herbáceos	27	10	17
Cultivos leñosos			
<b>Tierras para pastos</b>	196		196
Pastizales	194		194
Prados naturales	2		2
<b>Terreno forestal</b>	1.795	7	1.788
Monte abierto	9		9
Monte leñoso	573		573
Monte maderable	1.213	7	1.206
<b>Otras superficies</b>	130		130
Erial a pastos	88		88
Espartizal			
Ríos y lagos	7		7
Superficie no agrícola	24		24
Terreno improductivo	11		11



## 9. Cultivos herbáceos -Ha. (2020)

	Secano	Regadío	Total
<b>Total cultivos herbáceos</b>	17	10	27
Cereales grano	1		1
Leguminosas grano			
Patata		1	1
Cultivos industriales			
Flores y plantas			
Cultivos forrajeros	16	9	25
Hortalizas			

## 10. Cultivos leñosos -Ha. (2020)

	Secano	Regadío	Total
<b>Total cultivos leñosos</b>			
Cítricos			
Frutales			
Viñedo			
Olivar			
Otros cultivos leñosos			
Viveros			

## 11. Entidades Financieras

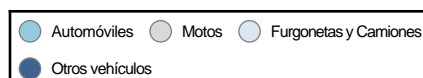
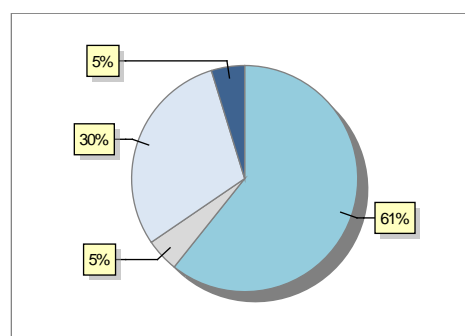
	2018	2019	2020
Entidades financieras de Depósito	0	0	0
Entidades Financieras de Crédito	0	0	0

## 12. Salud

	2018	2019	2020
Centros de salud	0	0	0
Consultorios	1	1	1
Farmacias	0	0	0
Botiquines	0	0	0

## 13. Parque de Vehículos

	2018	2019	2020	2021
Total vehículos	74	79	80	84
Automóviles	41	49	48	51
Motos	4	4	5	4
Furgonetas y Camiones	25	22	23	25
Autobuses	0	0	0	0
Tractores industriales	0	0	0	0
Otros vehículos	4	4	4	4



## 14. Espacios Deportivos

	2020
Campos de tiro	0
Campos de golf	0
Campos de fútbol	0
Rocodromos	0
Pistas de petanca	0
Pistas de padel	0
Pistas de atletismo	0
Piscinas cubiertas	0
Pistas de squash	0
Pistas polideportivas	0
Pistas de tenis	0
Piscinas al aire libre	0
Pabellones polideportivos	0
Pabellones con fronton	0
Frontones	1

## 15. Turismo (2021)

	Establecimientos	Habitaciones	Plazas
Hoteles			
Casas rurales			
Restaurantes			
Hostales			
Pensiones			
Turismo activo			
Agencias de viajes			
Apartamentos			
Campings			
Albergues turísticos			
Viviendas de uso turístico			
Empresas organizadoras de congresos y reuniones			



## 16. Conectividad: Banda ancha Fija

Entidad Municipal	Caudal de Bajada	Fibra optica de centralita	Fibra optica hasta el Hogar
Nestares	<1Mb	NO	NO

## 17. Conectividad: Banda ancha Movil

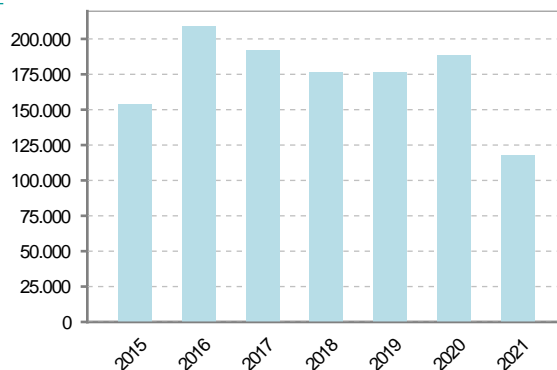
Entidad Municipal	Caudal de Bajada	UMTS
Nestares		NO

## 18. Presupuestos Municipales

### Gastos por capitulos

Gastos de Personal	15.000
Gastos en Bienes Corrientes y Servicios	61.580
Gastos Financieros	0
Transferencias Corrientes	6.100
Inversiones Reales	35.000
Transferencias de Capital	110
Activos Financieros	0
Pasivos Financieros	0

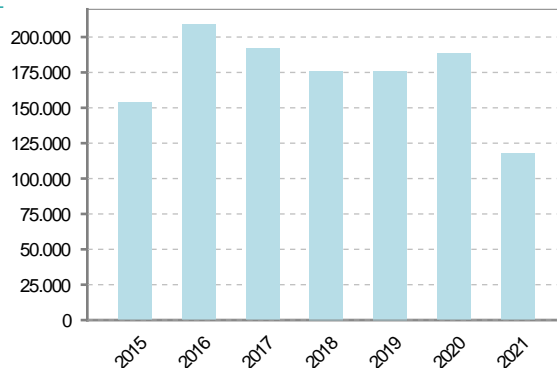
### Gastos



### Ingresos por capitulos

Impuestos Directos	34.500
Impuestos Indirectos	2.000
Tasas y Otros Ingresos	9.340
Transferencias Corrientes	14.000
Ingresos Patrimoniales	30.650
Enajenacion de Inversiones Reales	100
Transferencias de Capital	27.200
Activos Financieros	0
Pasivos Financieros	0

### Ingresos





## 19. Educación - Curso 2021 / 2022 - Centros públicos

Educación Infantil 2º Ciclo, Primaria y Especial		ESO, Bachillerato y Ciclos Formativos	
Institución educativa		Institución educativa	
CRA	Sin centro rural agrupado	Centros	0
Colegios	0	<b>Alumnado</b>	
<b>Alumnado</b>		ESO	0
Alumnos	0	Bachillerato	0
		Ciclos Formativos	0
<b>Alumnos</b>			
SIN DATOS			

## 20. Educación - Curso 2021 / 2022 - Centros privados

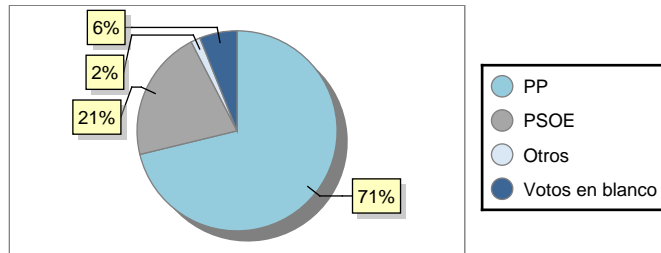
Educación Infantil 2º Ciclo, Primaria y Especial		ESO, Bachillerato y Ciclos Formativos	
Institución educativa		Institución educativa	
Colegios	0	Centros	0
<b>Alumnado</b>		<b>Alumnado</b>	
Alumnos	0	ESO	0
		Bachillerato	0
		Ciclos Formativos	0
<b>Alumnos</b>			
SIN DATOS			

## 21. Elecciones

Alcalde Francisco Javier Hurtado Justo Fecha de posesión 15-06-2019

### Elecciones municipales 2019

PP	47
PSOE	14
Otros	1
Votos en blanco	4



### Elecciones autonómicas 2019

PP	29
PSOE	27
Otros	11
Votos en blanco	1

