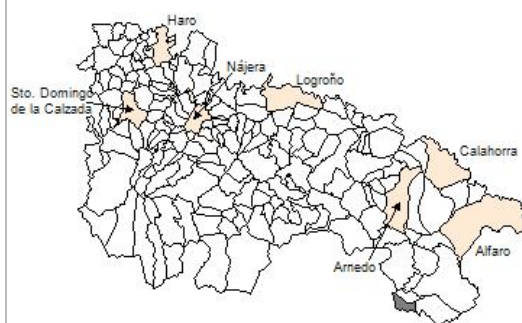


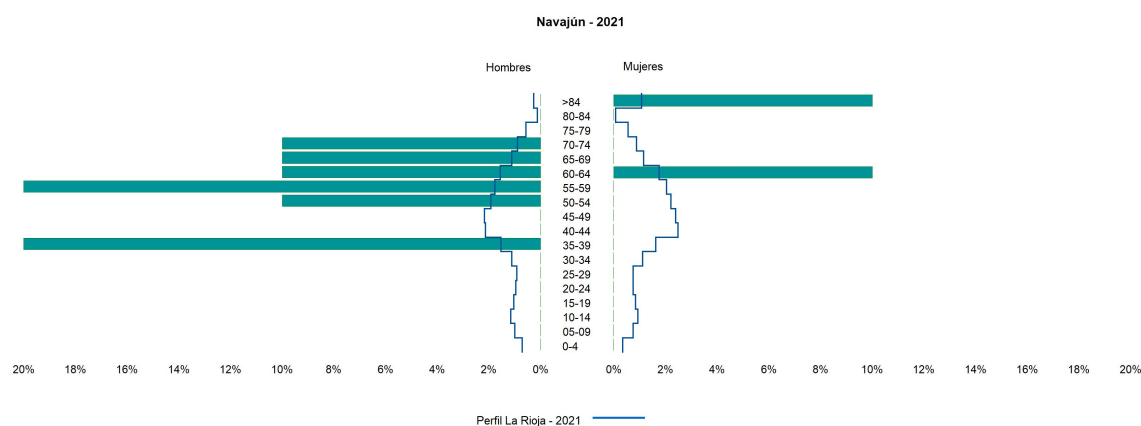
1. Datos Generales

Código INE	26104
Municipio	Navajún
Partido judicial	Calahorra
Zona de salud	Cervera del Río Alhama
Superficie municipal (Km2)	16,38
Altitud máx. del núcleo de población principal (m)	924
Distancia a la capital	96
Número de núcleos	2



2. Evolución Demográfica

Padrón	2015	2016	2017	2018	2019	2020	2021
Total	16	14	14	15	10	10	10
Hombres	12	10	10	10	8	8	8
Mujeres	4	4	4	5	2	2	2
Densidad	1,0	0,9	0,9	0,9	0,6	0,6	0,6
Extranjeros		1	1	2			




3. Índices y tasas de Población (1/1/2021)

	Navajún	La Rioja
Ratio de feminidad (Total Mujeres / Total Hombres) x 100	25,00	102,63
Índice de infancia (Pob. de 0 a 14 / Pob. Total) x 100		14,12
Índice de tendencia (Pob. de 0 a 4 / Pob. de 5 a 9) x 100		82,91
Índice de juventud (Pob. de 15 a 29 / Pob. total) x 100		14,53
Índice de longevidad (Pob. > 84 / Pob. > 64) x 100	33,33	19,20
Índice de vejez (Pob. >= 65 / Pob. Total) x 100	30,00	21,21
Tasa de dependencia ((Pob. < 16 + Pob. > 64) / Pob. de 16 a 64) x 100	42,86	57,14
Tasa de reemplazo (Pob. de 20 a 29 / Pob. de 55 a 64) x 100		68,21
Tasa de maternidad (Pob. de 0 a 4 / Mujeres de 15 a 49) x 100		18,94
Tasa de residentes extranjeros (Total extranjeros / Pob. Total) x 100		12,79

4. Movimiento Natural de la Población

	2015	2016	2017	2018	2019	2020
Nacimientos						
Defunciones	1			1		
Matrimonios						
Crecimiento vegetativo	-1			-1		

Nacimientos

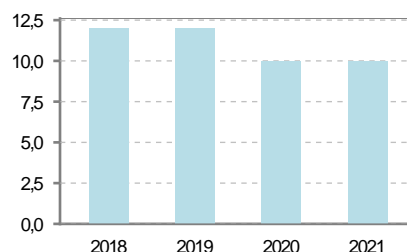


Defunciones

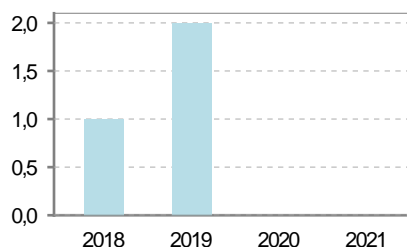


5. Mercado Laboral. (a 30 de junio)

Afiliados	2018	2019	2020	2021
Total	12	12	10	10
R.General y otros	8	8	8	8
Autónomo no agrario	1	1		
Autónomo agrario	3	3	2	2



Contratos	2018	2019	2020	2021
Total				
Hombres				
Mujeres				



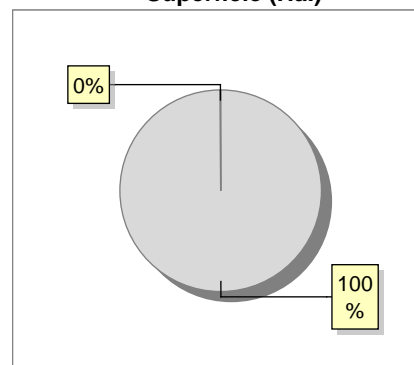
Paro registrado	2018	2019	2020	2021
Total				



6. Catastro (2021)

Titulares		Unidades Urbanas	
Urbano	111	Industrial	61
Rústico	264	Residencial	47
Urbano/Rústico	328	Terciario y comercial	8
		Equipamiento	2
Unidades Rústicas		Suelo vacante	34
Parcelas	2.203	Edificio Singular	1
Subparcelas	2.550		
Valor Catastral Rústico		Superficie Urbana	
Valor (Miles de Euros)	84,3	Superficie edificada	0,95
		Superficie sin edificar	0,28
Valor Catastral Urbano (Miles de Euros)			
Valor catastral del suelo			103,22
Valor catastral de la construcción			743,28

Superficie (Ha.)



● Superficie rústica (Ha.)
● Superficie urbana (Ha.)

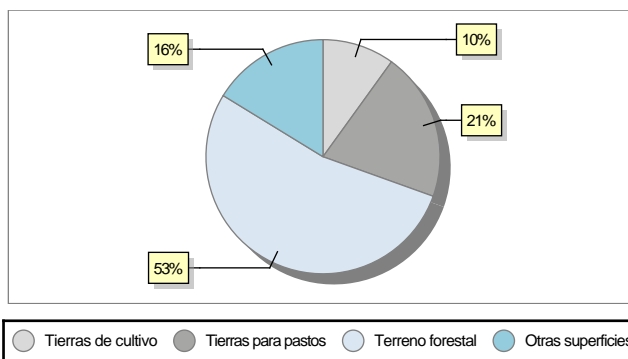
7. Ganadería (2020)

	Cabezas ganaderas	Unidades ganaderas
Aves		
Gallinas		
Pollos		
Bovinos		
Terneros de cebo		
Vacas de carne		
Vacas de ordeño		
Conejas		
Conejas		
Ovinos y Caprinos		
Cabras		
Ovejas		
Porcinos		
Cerdas		
Cerdos de cebo		



8. Distribución General del Terreno (2020)

	Total	Regadío	Secano
Total Municipal	1.637	3	1.634
Tierras de cultivo	163	2	161
Barbecho y otras tierras	68	1	67
Cultivos herbáceos	94	1	93
Cultivos leñosos	1		1
Tierras para pastos	336		336
Pastizales	336		336
Prados naturales			
Terreno forestal	872	1	871
Monte abierto			
Monte leñoso	741		741
Monte maderable	131	1	130
Otras superficies	266		266
Erial a pastos	225		225
Espartizal			
Ríos y lagos	4		4
Superficie no agrícola	29		29
Terreno improductivo	8		8



9. Cultivos herbáceos -Ha. (2020)

	Secano	Regadío	Total
Total cultivos herbáceos	93	1	94
Cereales grano	93	1	94
Leguminosas grano			
Patata			
Cultivos industriales			
Flores y plantas			
Cultivos forrajeros			
Hortalizas			

10. Cultivos leñosos -Ha. (2020)

	Secano	Regadío	Total
Total cultivos leñosos	1		1
Cítricos			
Frutales	1		1
Viñedo			
Olivar			
Otros cultivos leñosos			
Viveros			

11. Entidades Financieras

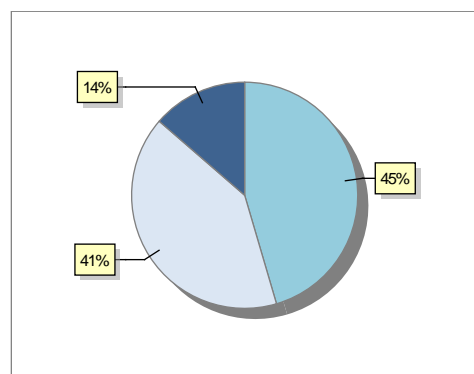
	2018	2019	2020
Entidades financieras de Depósito	0	0	0
Entidades Financieras de Crédito	0	0	0

12. Salud

	2018	2019	2020
Centros de salud	0	0	0
Consultorios	0	0	0
Farmacias	0	0	0
Botiquines	0	0	0

13. Parque de Vehículos

	2018	2019	2020	2021
Total vehículos	25	24	22	22
Automóviles	10	10	10	10
Motos	0	0	0	0
Furgonetas y Camiones	12	11	9	9
Autobuses	0	0	0	0
Tractores industriales	0	0	0	0
Otros vehículos	3	3	3	3



Automóviles Furgonetas y Camiones Otros vehículos

14. Espacios Deportivos

	2020
Campos de tiro	0
Campos de golf	0
Campos de fútbol	0
Rocodromos	0
Pistas de petanca	0
Pistas de padel	0
Pistas de atletismo	0
Piscinas cubiertas	0
Pistas de squash	0
Pistas polideportivas	0
Pistas de tenis	0
Piscinas al aire libre	0
Pabellones polideportivos	0
Pabellones con fronton	0
Frontones	0

15. Turismo (2021)

	Establecimientos	Habitaciones	Plazas
Hoteles			
Casas rurales			
Restaurantes			
Hostales			
Pensiones			
Turismo activo			
Agencias de viajes			
Apartamentos			
Campings			
Albergues turísticos			
Viviendas de uso turístico			
Empresas organizadoras de congresos y reuniones			



16. Conectividad: Banda ancha Fija

Entidad Municipal	Caudal de Bajada	Fibra optica de centralita	Fibra optica hasta el Hogar
Navajún	<1Mb	NO	NO

17. Conectividad: Banda ancha Movil

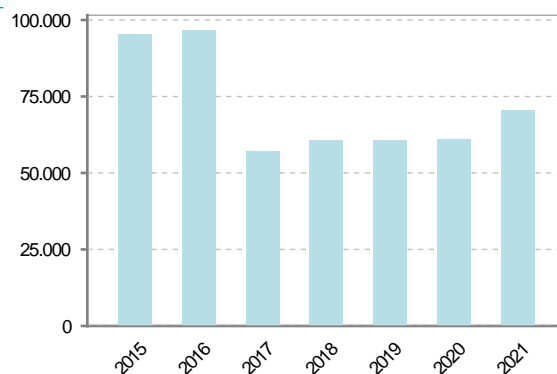
Entidad Municipal	Caudal de Bajada	UMTS
Navajún		NO

18. Presupuestos Municipales

Gastos por capitulos

Gastos de Personal	4.171
Gastos en Bienes Corrientes y Servicios	16.231
Gastos Financieros	0
Transferencias Corrientes	3.000
Inversiones Reales	47.143
Transferencias de Capital	0
Activos Financieros	0
Pasivos Financieros	0

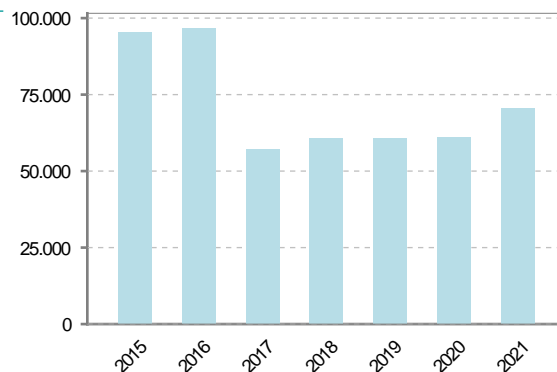
Gastos



Ingresos por capitulos

Impuestos Directos	5.575
Impuestos Indirectos	6
Tasas y Otros Ingresos	4.456
Transferencias Corrientes	4.150
Ingresos Patrimoniales	19.001
Enajenacion de Inversiones Reales	0
Transferencias de Capital	37.357
Activos Financieros	0
Pasivos Financieros	0

Ingresos





19. Educación - Curso 2021 / 2022 - Centros públicos

Educación Infantil 2º Ciclo, Primaria y Especial		ESO, Bachillerato y Ciclos Formativos	
Institución educativa		Institución educativa	
CRA	Sin centro rural agrupado	Centros	0
Colegios	0	Alumnado	
Alumnado		ESO	0
Alumnos	0	Bachillerato	0
		Ciclos Formativos	0
Alumnos			
<div>SIN DATOS</div>			

20. Educación - Curso 2021 / 2022 - Centros privados

Educación Infantil 2º Ciclo, Primaria y Especial		ESO, Bachillerato y Ciclos Formativos	
Institución educativa		Institución educativa	
Colegios	0	Centros	0
Alumnado		Alumnado	
Alumnos	0	ESO	0
		Bachillerato	0
		Ciclos Formativos	0
Alumnos			
<div>SIN DATOS</div>			

21. Elecciones

Alcalde

Eloy

Ruiz

Miguel

Fecha de posesión

15-06-2019

Elecciones municipales 2019

PP

3

PSOE

6

PP

PSOE

Elecciones autonómicas 2019

PP

4

PSOE

2

Otros

3

PP

PSOE

Otros