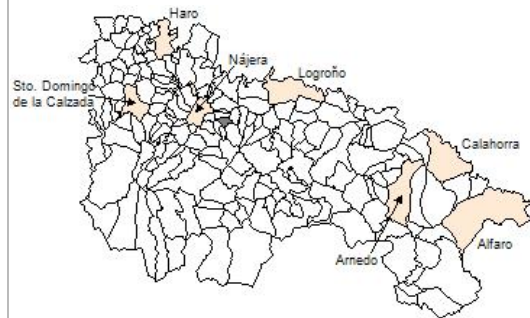


1. Datos Generales

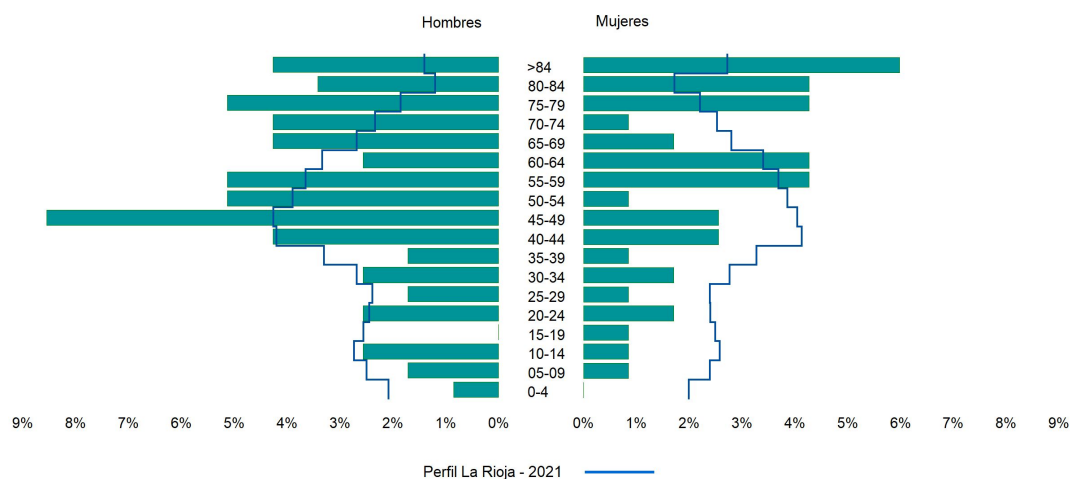
Código INE	26092
Municipio	Manjarrés
Partido judicial	Logroño
Zona de salud	Nájera
Superficie municipal (Km2)	6,16
Altitud máx. del núcleo de población principal (m)	629
Distancia a la capital	26
Número de núcleos	2



2. Evolución Demográfica

Padrón	2015	2016	2017	2018	2019	2020	2021
Total	117	115	116	117	121	119	117
Hombres	71	70	72	72	72	72	71
Mujeres	46	45	44	45	49	47	46
Densidad	19,0	18,7	18,8	19,0	19,6	19,3	19,0
Extranjeros	4	2	6	6	5	6	6

Manjarrés - 2021



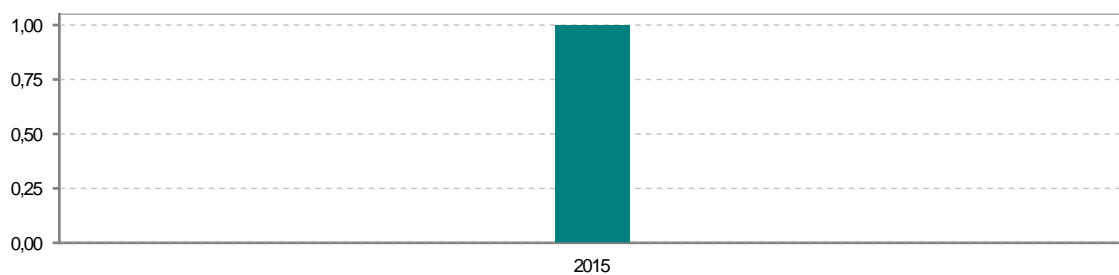
3. Índices y tasas de Población (1/1/2021)

	Manjarrés	La Rioja
Ratio de feminidad (Total Mujeres / Total Hombres) x 100	64,79	102,63
Índice de infancia (Pob. de 0 a 14 / Pob. Total) x 100	6,84	14,12
Índice de tendencia (Pob. de 0 a 4 / Pob. de 5 a 9) x 100	33,33	82,91
Índice de juventud (Pob. de 15 a 29 / Pob. total) x 100	7,69	14,53
Índice de longevidad (Pob. > 84 / Pob. > 64) x 100	26,67	19,20
Índice de vejez (Pob. >= 65 / Pob. Total) x 100	38,46	21,21
Tasa de dependencia ((Pob. < 16 + Pob. > 64) / Pob. de 16 a 64) x 100	85,71	57,14
Tasa de reemplazo (Pob. de 20 a 29 / Pob. de 55 a 64) x 100	42,11	68,21
Tasa de maternidad (Pob. de 0 a 4 / Mujeres de 15 a 49) x 100	7,69	18,94
Tasa de residentes extranjeros (Total extranjeros / Pob. Total) x 100	5,13	12,79

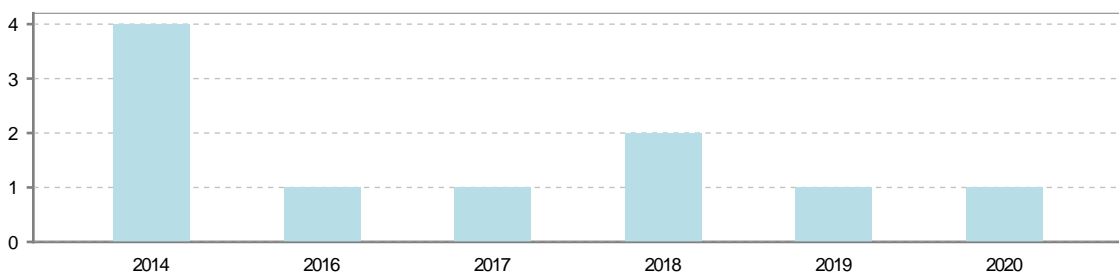
4. Movimiento Natural de la Población

	2015	2016	2017	2018	2019	2020
Nacimientos	1					
Defunciones		1	1	2	1	1
Matrimonios				1		
Crecimiento vegetativo	1	-1	-1	-2	-1	-1

Nacimientos

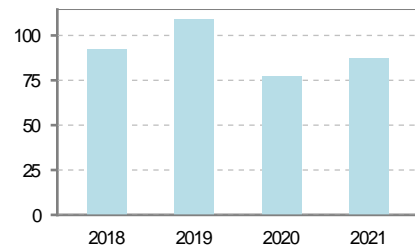


Defunciones

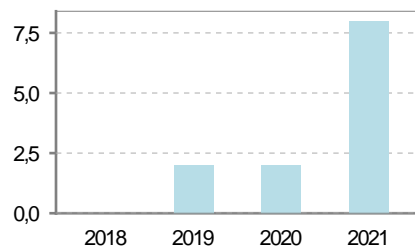


5. Mercado Laboral. (a 30 de junio)

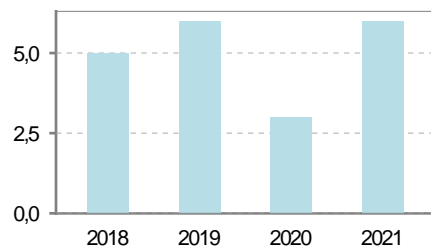
Afiliados	2018	2019	2020	2021
Total	92	109	77	87
R.General y otros	63	86	54	66
Autónomo no agrario	15	9	9	7
Autónomo agrario	14	14	14	14



Contratos	2018	2019	2020	2021
Total	36	31	23	19
Hombres	34	25	20	17
Mujeres	2	6	3	2



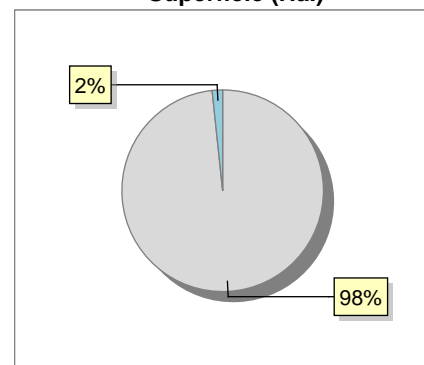
Paro registrado	2018	2019	2020	2021
Total	2	7	6	1
Hombres	2	5	5	1
Mujeres		2	1	



6. Catastro (2021)

Titulares		Unidades Urbanas	
Urbano	197	Industrial	92
Rústico	222	Residencial	96
Urbano/Rústico	314	Terciario y comercial	6
Unidades Rústicas		Equipamiento	6
Parcelas	550	Suelo vacante	44
Subparcelas	824	Edificio Singular	1
Valor Catastral Rústico		Superficie Urbana	
Valor (Miles de Euros)	1.853,34	Superficie edificada	7,64
		Superficie sin edificar	4,12
Valor Catastral Urbano (Miles de Euros)			
Valor catastral del suelo		950,84	
Valor catastral de la construcción		3.963,1	

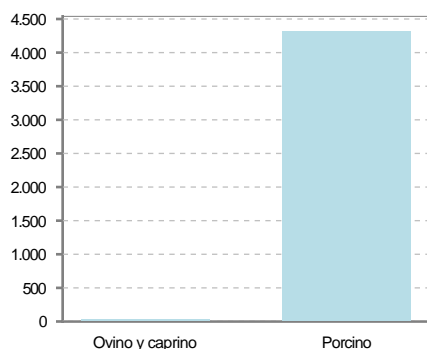
Superficie (Ha.)



● Superficie rústica (Ha.)
● Superficie urbana (Ha.)

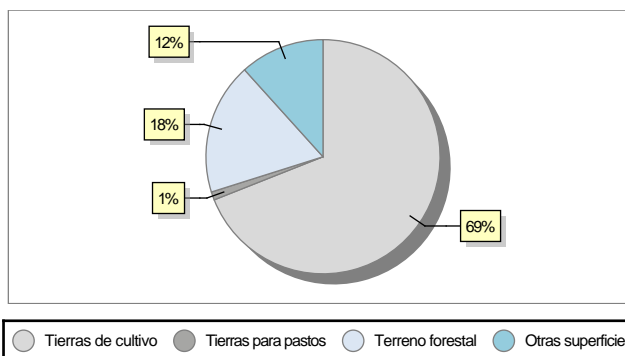
7. Ganadería (2020)

	Cabezas ganaderas	Unidades ganaderas
Aves		
Gallinas		
Pollos		
Bovinos		
Terneros de cebo		
Vacas de carne		
Vacas de ordeño		
Conejas		
Conejas		
Ovinos y Caprinos	35	5,25
Cabras	35	5,25
Ovejas		
Porcinos	4.323	720,52
Cerdas	206	61,80
Cerdos de cebo	4.117	658,72



8. Distribución General del Terreno (2020)

	Total	Regadío	Secano
Total Municipal	616	127	489
Tierras de cultivo	425	119	306
Barbecho y otras tierras	47	12	35
Cultivos herbáceos	181	86	95
Cultivos leñosos	197	21	176
Tierras para pastos	7		7
Pastizales	7		7
Prados naturales			
Terreno forestal	112	8	104
Monte abierto	3		3
Monte leñoso	52		52
Monte maderable	57	8	49
Otras superficies	72		72
Erial a pastos	10		10
Espartizal			
Ríos y lagos	10		10
Superficie no agrícola	50		50
Terreno improductivo	2		2



9. Cultivos herbáceos -Ha. (2020)

	Secano	Regadío	Total
Total cultivos herbáceos	95	86	181
Cereales grano	91	81	172
Leguminosas grano		1	1
Patata		2	2
Cultivos industriales			
Flores y plantas			
Cultivos forrajeros	4		4
Hortalizas		2	2

10. Cultivos leñosos -Ha. (2020)

	Secano	Regadío	Total
Total cultivos leñosos	176	21	197
Cítricos			
Frutales			
Viñedo	176	21	197
Olivar			
Otros cultivos leñosos			
Viveros			

11. Entidades Financieras

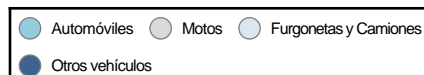
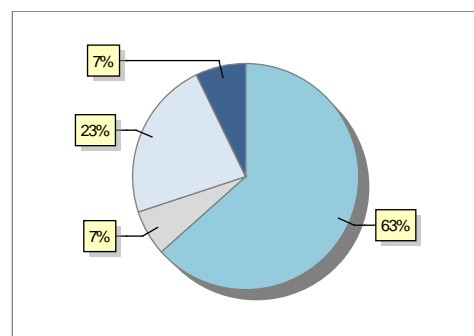
	2018	2019	2020
Entidades financieras de Depósito	1	1	0
Entidades Financieras de Crédito	0	0	0

12. Salud

	2018	2019	2020
Centros de salud	0	0	0
Consultorios	1	1	1
Farmacias	0	0	0
Botiquines	1	1	1

13. Parque de Vehículos

	2018	2019	2020	2021
Total vehículos	139	139	141	153
Automóviles	89	90	89	97
Motos	6	6	8	10
Furgonetas y Camiones	34	33	34	35
Autobuses	0	0	0	0
Tractores industriales	0	0	0	0
Otros vehículos	10	10	10	11



14. Espacios Deportivos

	2020
Campos de tiro	0
Campos de golf	0
Campos de fútbol	0
Rocodromos	0
Pistas de petanca	0
Pistas de padel	0
Pistas de atletismo	0
Piscinas cubiertas	0
Pistas de squash	0
Pistas polideportivas	0
Pistas de tenis	0
Piscinas al aire libre	0
Pabellones polideportivos	0
Pabellones con fronton	0
Frontones	1

15. Turismo (2021)

	Establecimientos	Habitaciones	Plazas
Hoteles			
Casas rurales			
Restaurantes			
Hostales			
Pensiones			
Turismo activo			
Agencias de viajes			
Apartamentos			
Campings			
Albergues turísticos			
Viviendas de uso turístico			
Empresas organizadoras de congresos y reuniones			



16. Conectividad: Banda ancha Fija

Entidad Municipal	Caudal de Bajada	Fibra optica de centralita	Fibra optica hasta el Hogar
Manjarrés	1 Mb	NO	NO

17. Conectividad: Banda ancha Movil

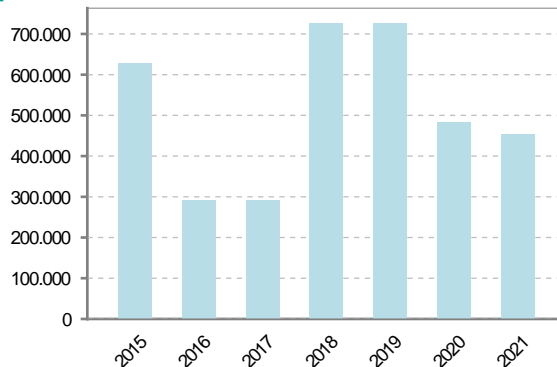
Entidad Municipal	Caudal de Bajada	UMTS
Manjarrés		NO

18. Presupuestos Municipales

Gastos por capitulos

Gastos de Personal	19.000
Gastos en Bienes Corrientes y Servicios	177.200
Gastos Financieros	1.000
Transferencias Corrientes	50.000
Inversiones Reales	193.000
Transferencias de Capital	12.000
Activos Financieros	0
Pasivos Financieros	0

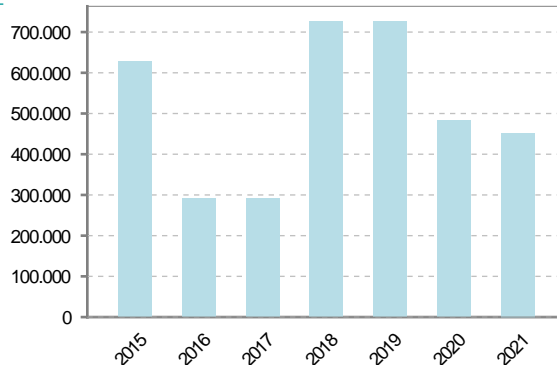
Gastos



Ingresos por capitulos

Impuestos Directos	43.000
Impuestos Indirectos	2.000
Tasas y Otros Ingresos	34.200
Transferencias Corrientes	43.000
Ingresos Patrimoniales	103.000
Enajenacion de Inversiones Reales	0
Transferencias de Capital	227.000
Activos Financieros	0
Pasivos Financieros	0

Ingresos





19. Educación - Curso 2021 / 2022 - Centros públicos

Educación Infantil 2º Ciclo, Primaria y Especial		ESO, Bachillerato y Ciclos Formativos	
Institución educativa		Institución educativa	
CRA	Sin centro rural agrupado	Centros	0
Colegios	0	Alumnado	
Alumnado		ESO	0
Alumnos	0	Bachillerato	0
		Ciclos Formativos	0
Alumnos			
<div>SIN DATOS</div>			

20. Educación - Curso 2021 / 2022 - Centros privados

Educación Infantil 2º Ciclo, Primaria y Especial		ESO, Bachillerato y Ciclos Formativos	
Institución educativa		Institución educativa	
Colegios	0	Centros	0
Alumnado		Alumnado	
Alumnos	0	ESO	0
		Bachillerato	0
		Ciclos Formativos	0
Alumnos			
<div>SIN DATOS</div>			



21. Elecciones

Alcalde	Ernesto	Fernández	Pérez	Fecha de posesión	15-06-2019
Elecciones municipales 2019					
PP	56				
PSOE	13				
Otros	11				
Votos en blanco	4				
Elecciones autonómicas 2019					
PP	41				
PSOE	17				
Otros	20				
Votos en blanco	2				