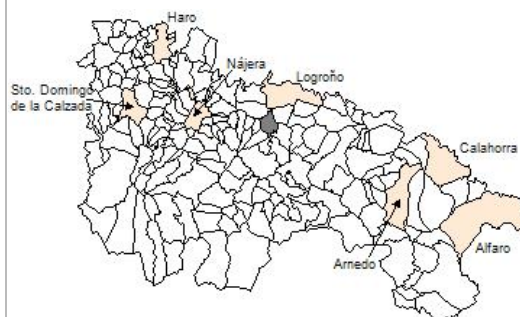


1. Datos Generales

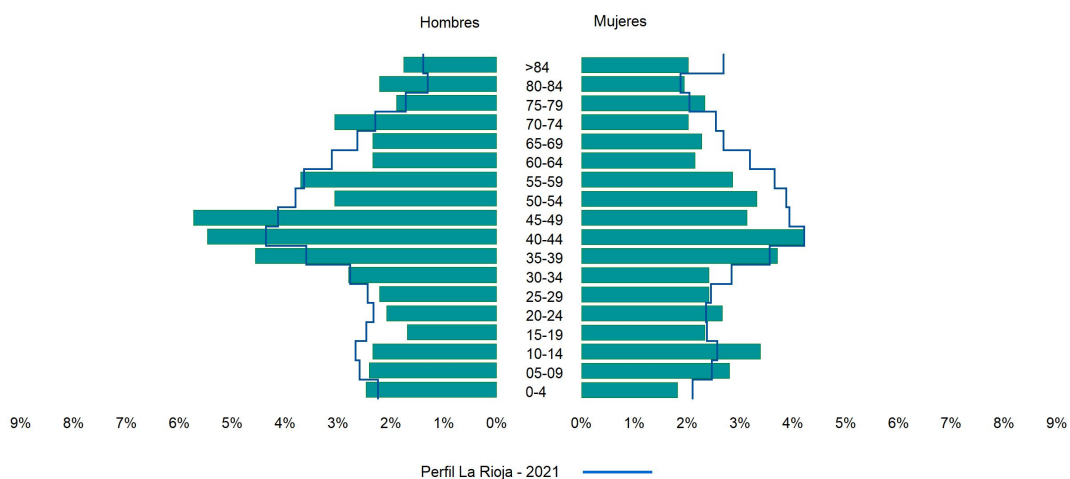
Código INE	26059
Municipio	Entrena
Partido judicial	Logroño
Zona de salud	Navarrete
Superficie municipal (Km2)	21,03
Altitud máx. del núcleo de población principal (m)	559
Distancia a la capital	13
Número de núcleos	2



2. Evolución Demográfica

Padrón	2015	2016	2017	2018	2019	2020	2021
Total	1.489	1.501	1.499	1.519	1.536	1.545	1.613
Hombres	766	783	782	800	801	812	848
Mujeres	723	718	717	719	735	733	765
Densidad	70,8	71,4	71,3	72,2	73,0	73,5	76,7
Extranjeros	152	142	153	163	176	194	211

Entrena - 2021



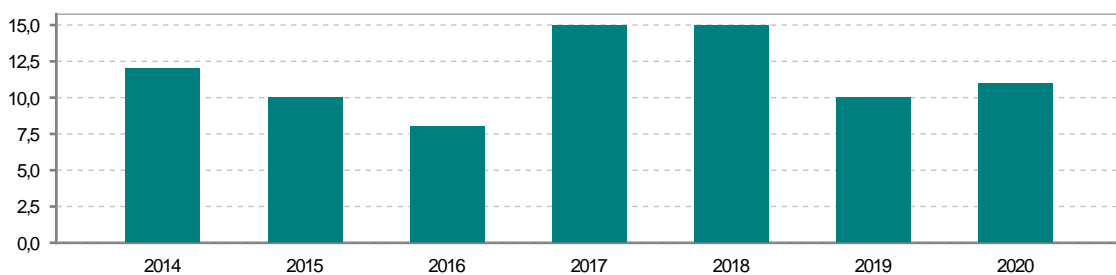
3. Índices y tasas de Población (1/1/2021)

	Entrena	La Rioja
Ratio de feminidad (Total Mujeres / Total Hombres) x 100	90,21	102,63
Índice de infancia (Pob. de 0 a 14 / Pob. Total) x 100	15,44	14,12
Índice de tendencia (Pob. de 0 a 4 / Pob. de 5 a 9) x 100	100,00	82,91
Índice de juventud (Pob. de 15 a 29 / Pob. total) x 100	14,07	14,53
Índice de longevidad (Pob. > 84 / Pob. > 64) x 100	18,96	19,20
Índice de vejez (Pob. >= 65 / Pob. Total) x 100	20,27	21,21
Tasa de dependencia ((Pob. < 16 + Pob. > 64) / Pob. de 16 a 64) x 100	58,14	57,14
Tasa de reemplazo (Pob. de 20 a 29 / Pob. de 55 a 64) x 100	81,15	68,21
Tasa de maternidad (Pob. de 0 a 4 / Mujeres de 15 a 49) x 100	20,58	18,94
Tasa de residentes extranjeros (Total extranjeros / Pob. Total) x 100	13,08	12,79

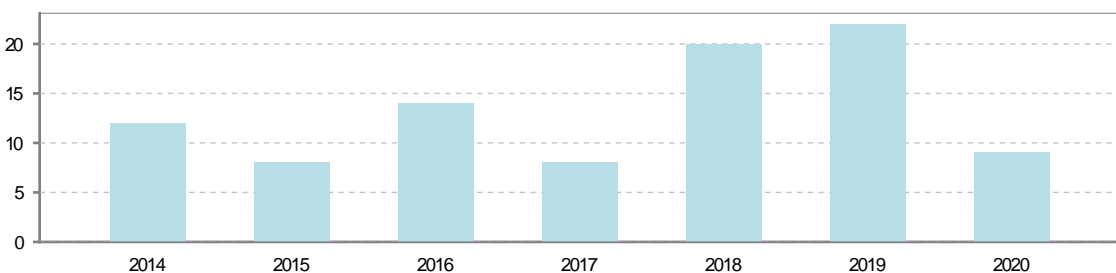
4. Movimiento Natural de la Población

	2015	2016	2017	2018	2019	2020
Nacimientos	10	8	15	15	10	11
Defunciones	8	14	8	20	22	9
Matrimonios	6	6	4	3	7	4
Crecimiento vegetativo	2	-6	7	-5	-12	2

Nacimientos

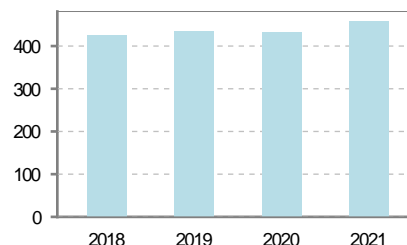


Defunciones

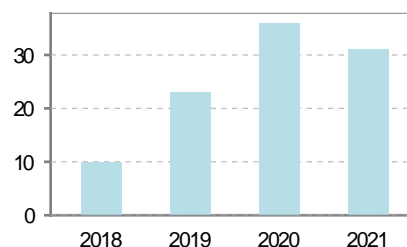


5. Mercado Laboral. (a 30 de junio)

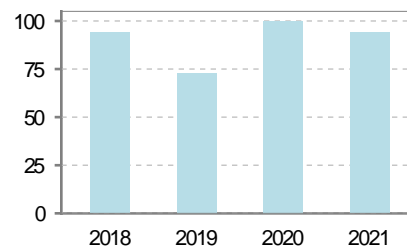
Afiliados	2018	2019	2020	2021
Total	425	435	431	458
R.General y otros	254	260	256	282
Autónomo no agrario	112	117	118	120
Autónomo agrario	59	58	57	56



Contratos	2018	2019	2020	2021
Total	79	65	62	68
Hombres	52	43	53	45
Mujeres	27	22	9	23



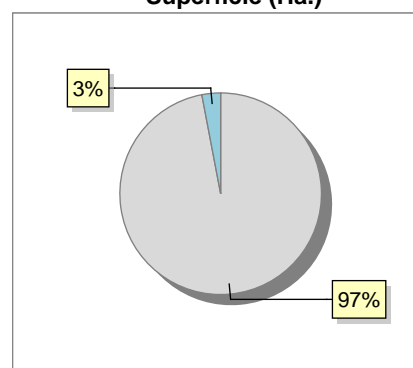
Paro registrado	2018	2019	2020	2021
Total	79	69	98	88
Hombres	34	33	51	40
Mujeres	45	36	47	48



6. Catastro (2021)

Titulares		Unidades Urbanas	
Urbano	1.846	Industrial	444
Rústico	1.582	Residencial	1.143
Urbano/Rústico	2.559	Terciario y comercial	492
Unidades Rústicas		Equipamiento	13
Parcelas	6.410	Suelo vacante	283
Subparcelas	6.738	Edificio Singular	1
Valor Catastral Rústico		Superficie Urbana	
Valor (Miles de Euros)	6.672,05	Superficie edificada	40,15
		Superficie sin edificar	24,08
Valor Catastral Urbano (Miles de Euros)			
Valor catastral del suelo	16.895,7		
Valor catastral de la construcción	55.792,28		

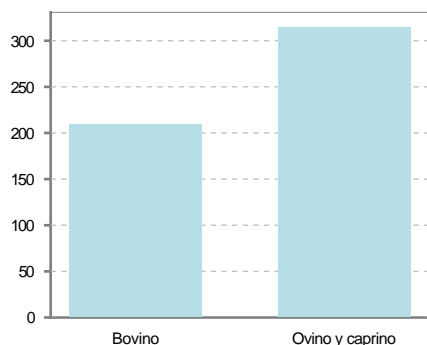
Superficie (Ha.)



● Superficie rústica (Ha.)
● Superficie urbana (Ha.)

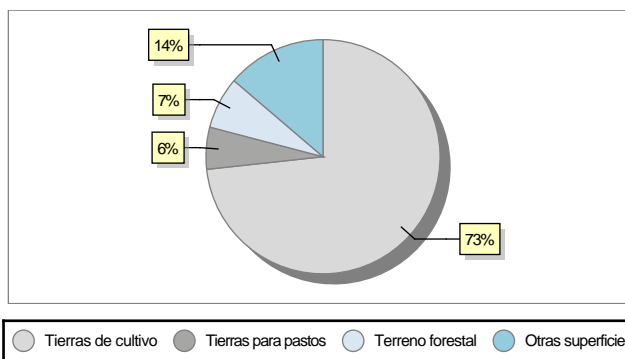
7. Ganadería (2020)

	Cabezas ganaderas	Unidades ganaderas
Aves		
Gallinas		
Pollos		
Bovinos	210	126,40
Terneros de cebo	209	125,40
Vacas de carne	1	1,00
Vacas de ordeño		
Conejas		
Conejas		
Ovinos y Caprinos	315	47,25
Cabras	189	28,35
Ovejas	126	18,90
Porcinos		
Cerdas		
Cerdos de cebo		



8. Distribución General del Terreno (2020)

	Total	Regadío	Secano
Total Municipal	2.103	815	1.288
Tierras de cultivo	1.541	808	733
Barbecho y otras tierras	176	50	126
Cultivos herbáceos	238	134	104
Cultivos leñosos	1.127	624	503
Tierras para pastos	122		122
Pastizales	122		122
Prados naturales			
Terreno forestal	151	7	144
Monte abierto			
Monte leñoso	131		131
Monte maderable	20	7	13
Otras superficies	289		289
Erial a pastos	115		115
Espartizal			
Ríos y lagos	22		22
Superficie no agrícola	144		144
Terreno improductivo	8		8



9. Cultivos herbáceos -Ha. (2020)

	Secano	Regadío	Total
Total cultivos herbáceos	104	134	238
Cereales grano	92	78	170
Leguminosas grano	2	3	5
Patata		3	3
Cultivos industriales			
Flores y plantas			
Cultivos forrajeros	10	36	46
Hortalizas		14	14

10. Cultivos leñosos -Ha. (2020)

	Secano	Regadío	Total
Total cultivos leñosos	503	624	1.127
Cítricos			
Frutales	7	305	312
Viñedo	475	304	779
Olivar	21	15	36
Otros cultivos leñosos			
Viveros			

11. Entidades Financieras

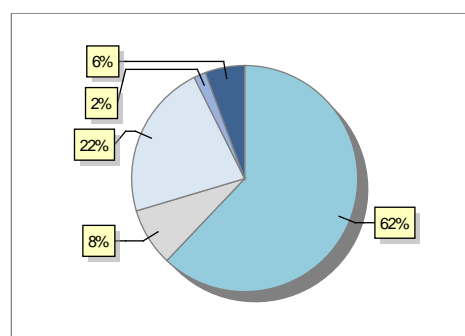
	2018	2019	2020
Entidades financieras de Depósito	3	3	3
Entidades Financieras de Crédito	0	0	0

12. Salud

	2018	2019	2020
Centros de salud	0	0	0
Consultorios	1	1	1
Farmacias	1	1	1
Botiquines	0	0	0

13. Parque de Vehículos

	2018	2019	2020	2021
Total vehículos	1.321	1.353	1.365	1.398
Automóviles	824	847	845	868
Motos	102	108	110	116
Furgonetas y Camiones	299	302	307	311
Autobuses	0	0	0	0
Tractores industriales	22	19	24	24
Otros vehículos	74	77	79	79



● Automóviles
 ● Motos
 ● Furgonetas y Camiones
 ● Tractores industriales
 ● Otros vehículos

14. Espacios Deportivos

	2020
Campos de tiro	0
Campos de golf	0
Campos de fútbol	0
Rocodromos	0
Pistas de petanca	0
Pistas de padel	0
Pistas de atletismo	0
Piscinas cubiertas	0
Pistas de squash	0
Pistas polideportivas	1
Pistas de tenis	0
Piscinas al aire libre	1
Pabellones polideportivos	0
Pabellones con fronton	1
Frontones	0

15. Turismo (2021)

	Establecimientos	Habitaciones	Plazas
Hoteles	1	14	28
Casas rurales			
Restaurantes	1		80
Hostales			
Pensiones			
Turismo activo	1		
Agencias de viajes			
Apartamentos			
Campings			
Albergues turísticos			
Viviendas de uso turístico	3		
Empresas organizadoras de congresos y reuniones			

16. Conectividad: Banda ancha Fija

Entidad Municipal	Caudal de Bajada	Fibra optica de centralita	Fibra optica hasta el Hogar
Entrena	30 Mb	SI	NO

17. Conectividad: Banda ancha Movil

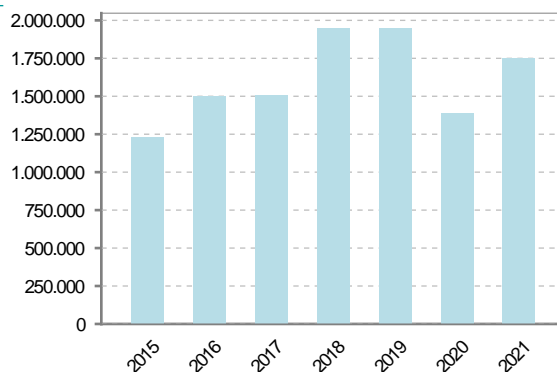
Entidad Municipal	Caudal de Bajada	UMTS
Entrena	6 Mb	SI

18. Presupuestos Municipales

Gastos por capitulos

Gastos de Personal	282.887
Gastos en Bienes Corrientes y Servicios	569.012
Gastos Financieros	5.000
Transferencias Corrientes	193.600
Inversiones Reales	607.000
Transferencias de Capital	35.000
Activos Financieros	0
Pasivos Financieros	58.000

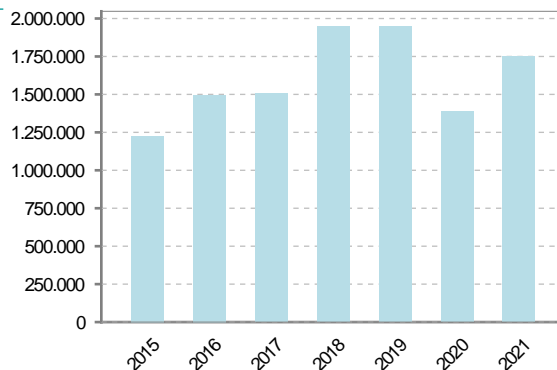
Gastos



Ingresos por capitulos

Impuestos Directos	589.000
Impuestos Indirectos	18.000
Tasas y Otros Ingresos	345.900
Transferencias Corrientes	317.000
Ingresos Patrimoniales	80.600
Enajenacion de Inversiones Reales	10.000
Transferencias de Capital	250.000
Activos Financieros	0
Pasivos Financieros	140.000

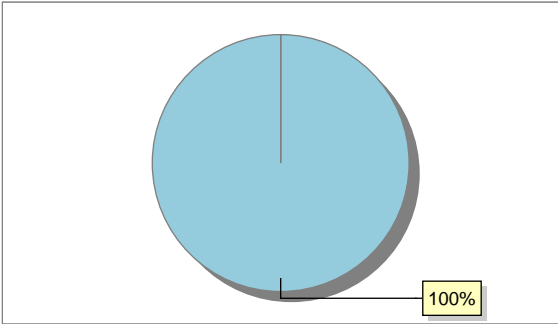
Ingresos



19. Educación - Curso 2021 / 2022 - Centros públicos

Educación Infantil 2º Ciclo, Primaria y Especial		ESO, Bachillerato y Ciclos Formativos	
Institución educativa		Institución educativa	
CRA	CRA Moncalvillo	Centros	0
Colegios	1		
Alumnado		Alumnado	
Alumnos	121	ESO	0
		Bachillerato	0
		Ciclos Formativos	0

Alumnos



100%

Alumnos de infantil, primaria y educación especial

20. Educación - Curso 2021 / 2022 - Centros privados

Educación Infantil 2º Ciclo, Primaria y Especial		ESO, Bachillerato y Ciclos Formativos	
Institución educativa		Institución educativa	
Colegios	0	Centros	0
Alumnado		Alumnado	
Alumnos	0	ESO	0
		Bachillerato	0
		Ciclos Formativos	0

Alumnos

SIN DATOS

21. Elecciones

Alcalde	María Dolores	Aragón	Sáinz	Fecha de posesión	15-06-2019				
Elecciones municipales 2019									
PP	419	<table><tr><td>PP</td></tr><tr><td>PSOE</td></tr><tr><td>Votos en blanco</td></tr></table>				PP	PSOE	Votos en blanco	
PP									
PSOE									
Votos en blanco									
PSOE	415								
Votos en blanco	22								
Elecciones autonómicas 2019									
PP	363	<table><tr><td>PP</td></tr><tr><td>PSOE</td></tr><tr><td>Otros</td></tr><tr><td>Votos en blanco</td></tr></table>				PP	PSOE	Otros	Votos en blanco
PP									
PSOE									
Otros									
Votos en blanco									
PSOE	328								
Otros	139								
Votos en blanco	9								