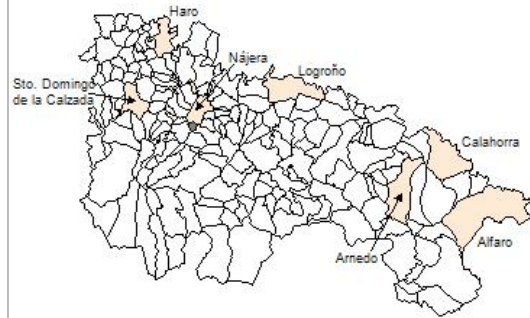


### 1. Datos Generales

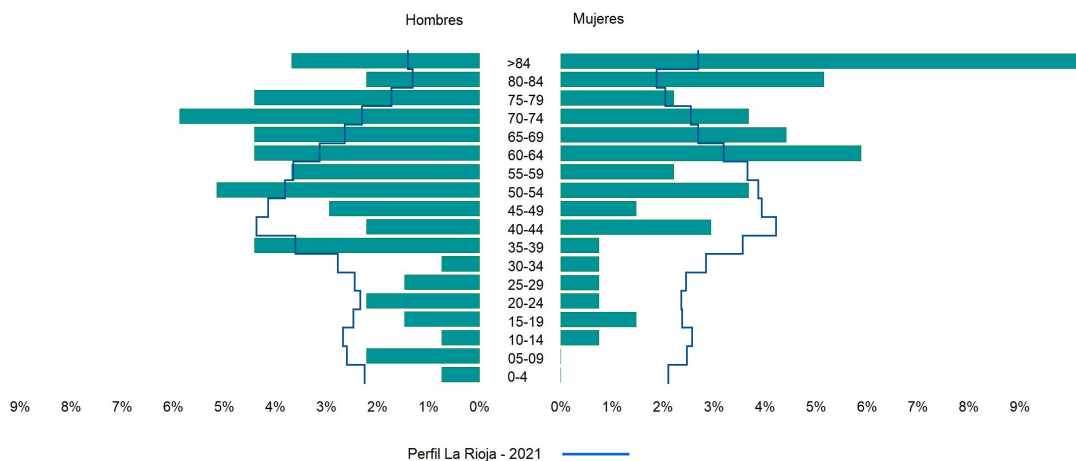
Código INE	26041
Municipio	Cárdenas
Partido judicial	Logroño
Zona de salud	Nájera
Superficie municipal (Km2)	3,98
Altitud máx. del núcleo de población principal (m)	566
Distancia a la capital	32
Número de núcleos	2



### 2. Evolución Demográfica

Padrón	2015	2016	2017	2018	2019	2020	2021
Total	162	161	151	147	136	124	134
Hombres	85	85	81	80	72	66	72
Mujeres	77	76	70	67	64	58	62
Densidad	40,7	40,4	37,9	36,9	34,1	31,1	33,6
Extranjeros	13	17	16	19	14	10	9

Cárdenas - 2021




## 3. Índices y tasas de Población (1/1/2021)

	Cárdenas	La Rioja
Ratio de feminidad (Total Mujeres / Total Hombres) x 100	86,11	102,63
Índice de infancia (Pob. de 0 a 14 / Pob. Total) x 100	5,22	14,12
Índice de tendencia (Pob. de 0 a 4 / Pob. de 5 a 9) x 100	50,00	82,91
Índice de juventud (Pob. de 15 a 29 / Pob. total) x 100	8,96	14,53
Índice de longevidad (Pob. > 84 / Pob. > 64) x 100	36,07	19,20
Índice de vejez (Pob. >= 65 / Pob. Total) x 100	45,52	21,21
Tasa de dependencia ((Pob. < 16 + Pob. > 64) / Pob. de 16 a 64) x 100	109,38	57,14
Tasa de reemplazo (Pob. de 20 a 29 / Pob. de 55 a 64) x 100	40,00	68,21
Tasa de maternidad (Pob. de 0 a 4 / Mujeres de 15 a 49) x 100	8,33	18,94
Tasa de residentes extranjeros (Total extranjeros / Pob. Total) x 100	6,72	12,79

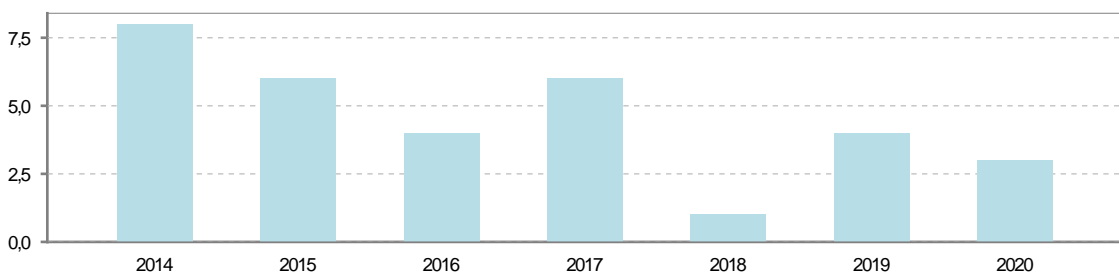
## 4. Movimiento Natural de la Población

	2015	2016	2017	2018	2019	2020
Nacimientos	1		1			
Defunciones	6	4	6	1	4	3
Matrimonios			1			
Crecimiento vegetativo	-5	-4	-5	-1	-4	-3

Nacimientos

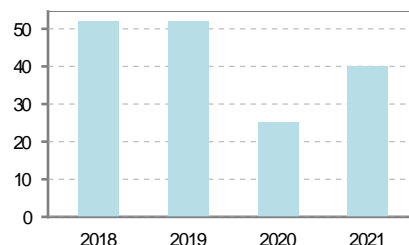


Defunciones

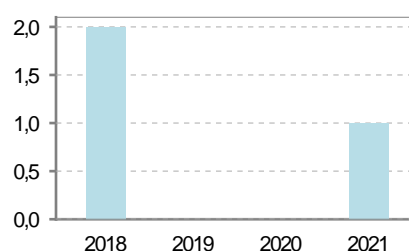


## 5. Mercado Laboral. (a 30 de junio)

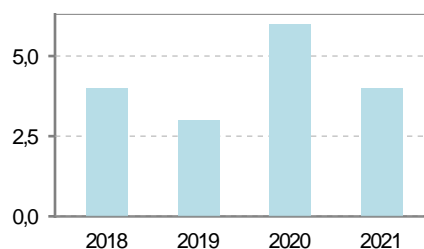
Afiliados	2018	2019	2020	2021
Total	52	52	25	40
R.General y otros	36	35	8	20
Autónomo no agrario	6	7	7	7
Autónomo agrario	10	10	10	13



Contratos	2018	2019	2020	2021
Total	15	34	8	18
Hombres	10	23	6	11
Mujeres	5	11	2	7



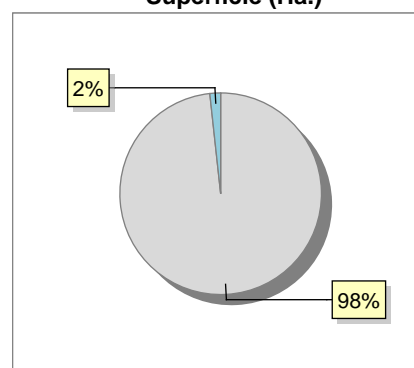
Paro registrado	2018	2019	2020	2021
Total	3	3	3	3
Hombres	1	1	1	1
Mujeres	2	2	2	2



## 6. Catastro (2021)

Titulares		Unidades Urbanas	
Urbano	348	Industrial	156
Rústico	489	Residencial	181
Urbano/Rústico	599	Terciario y comercial	40
Unidades Rústicas		Equipamiento	5
Parcelas	2.438	Suelo vacante	56
Subparcelas	2.647	Edificio Singular	1
Valor Catastral Rústico		Superficie Urbana	
Valor (Miles de Euros)	830,07	Superficie edificada	5,5
		Superficie sin edificar	1,54
Valor Catastral Urbano (Miles de Euros)			
Valor catastral del suelo		1.523,59	
Valor catastral de la construcción		3.897,37	

Superficie (Ha.)



● Superficie rústica (Ha.)

● Superficie urbana (Ha.)

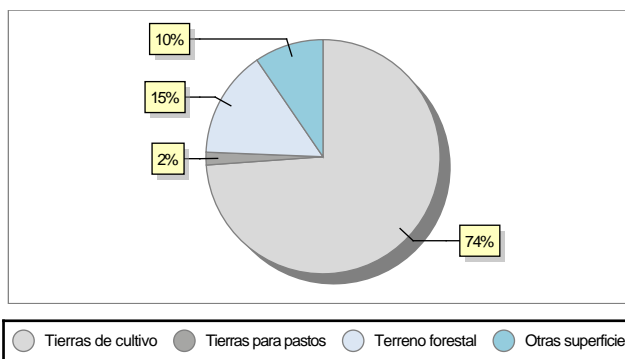
## 7. Ganadería (2020)

	Cabezas ganaderas	Unidades ganaderas
<b>Aves</b>		
Gallinas		
Pollos		
<b>Bovinos</b>		
Terneros de cebo		
Vacas de carne		
Vacas de ordeño		
<b>Conejas</b>		
Conejas		
<b>Ovinos y Caprinos</b>		
Cabras		
Ovejas		
<b>Porcinos</b>		
Cerdas		
Cerdos de cebo		



## 8. Distribución General del Terreno (2020)

	Total	Regadío	Secano
<b>Total Municipal</b>	398	60	338
<b>Tierras de cultivo</b>	294	42	252
Barbecho y otras tierras	57	2	55
Cultivos herbáceos	73	13	60
Cultivos leñosos	164	27	137
<b>Tierras para pastos</b>	7		7
Pastizales	7		7
Prados naturales			
<b>Terreno forestal</b>	59	18	41
Monte abierto			
Monte leñoso	23		23
Monte maderable	36	18	18
<b>Otras superficies</b>	38		38
Erial a pastos	11		11
Espartizal			
Ríos y lagos	3		3
Superficie no agrícola	21		21
Terreno improductivo	3		3



## 9. Cultivos herbáceos -Ha. (2020)

	Secano	Regadío	Total
<b>Total cultivos herbáceos</b>	60	13	73
Cereales grano	59	11	70
Leguminosas grano		1	1
Patata		1	1
Cultivos industriales	1		1
Flores y plantas			
Cultivos forrajeros			
Hortalizas			

## 10. Cultivos leñosos -Ha. (2020)

	Secano	Regadío	Total
<b>Total cultivos leñosos</b>	137	27	164
Cítricos			
Frutales	2		2
Viñedo	133	26	159
Olivar	2	1	3
Otros cultivos leñosos			
Viveros			

## 11. Entidades Financieras

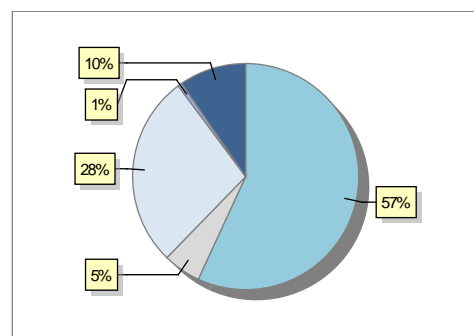
	2018	2019	2020
Entidades financieras de Depósito	0	0	0
Entidades Financieras de Crédito	0	0	0

## 12. Salud

	2018	2019	2020
Centros de salud	0	0	0
Consultorios	1	1	1
Farmacias	0	0	0
Botiquines	1	1	1

## 13. Parque de Vehículos

	2018	2019	2020	2021
Total vehículos	174	173	174	167
Automóviles	106	102	105	95
Motos	8	8	8	9
Furgonetas y Camiones	45	47	45	46
Autobuses	0	0	0	0
Tractores industriales	1	1	1	1
Otros vehículos	14	15	15	16



## 14. Espacios Deportivos

	2020
Campos de tiro	0
Campos de golf	0
Campos de fútbol	0
Rocodromos	0
Pistas de petanca	0
Pistas de padel	0
Pistas de atletismo	0
Piscinas cubiertas	0
Pistas de squash	0
Pistas polideportivas	0
Pistas de tenis	0
Piscinas al aire libre	0
Pabellones polideportivos	0
Pabellones con fronton	0
Frontones	1

## 15. Turismo (2021)

	Establecimientos	Habitaciones	Plazas
Hoteles			
Casas rurales			
Restaurantes			
Hostales			
Pensiones			
Turismo activo			
Agencias de viajes			
Apartamentos			
Campings			
Albergues turísticos			
Viviendas de uso turístico			
Empresas organizadoras de congresos y reuniones			



## 16. Conectividad: Banda ancha Fija

Entidad Municipal	Caudal de Bajada	Fibra optica de centralita	Fibra optica hasta el Hogar
Cárdenas	3 Mb	NO	NO

## 17. Conectividad: Banda ancha Movil

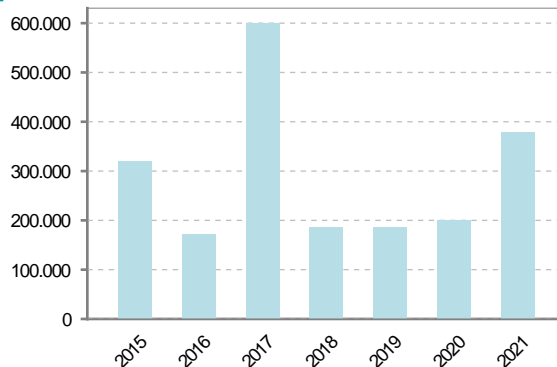
Entidad Municipal	Caudal de Bajada	UMTS
Cárdenas		NO

## 18. Presupuestos Municipales

### Gastos por capitulos

Gastos de Personal	29.500
Gastos en Bienes Corrientes y Servicios	64.500
Gastos Financieros	1.800
Transferencias Corrientes	5.400
Inversiones Reales	274.000
Transferencias de Capital	0
Activos Financieros	0
Pasivos Financieros	2.500

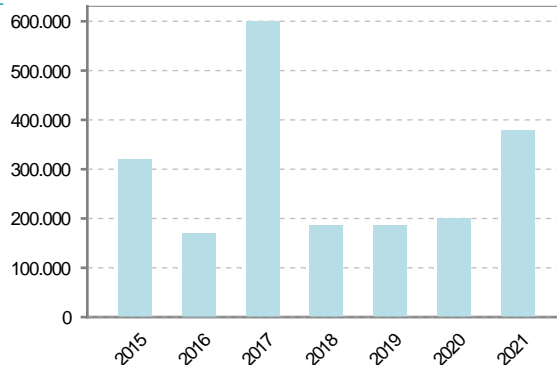
### Gastos



### Ingresos por capitulos

Impuestos Directos	42.000
Impuestos Indirectos	4.000
Tasas y Otros Ingresos	35.890
Transferencias Corrientes	34.300
Ingresos Patrimoniales	2.010
Enajenacion de Inversiones Reales	0
Transferencias de Capital	234.500
Activos Financieros	0
Pasivos Financieros	25.000

### Ingresos





## 19. Educación - Curso 2021 / 2022 - Centros públicos

Educación Infantil 2º Ciclo, Primaria y Especial		ESO, Bachillerato y Ciclos Formativos	
Institución educativa		Institución educativa	
CRA	Sin centro rural agrupado	Centros	0
Colegios	0	<b>Alumnado</b>	
<b>Alumnado</b>		ESO	0
Alumnos	0	Bachillerato	0
		Ciclos Formativos	0
<b>Alumnos</b>			
<div>SIN DATOS</div>			

## 20. Educación - Curso 2021 / 2022 - Centros privados

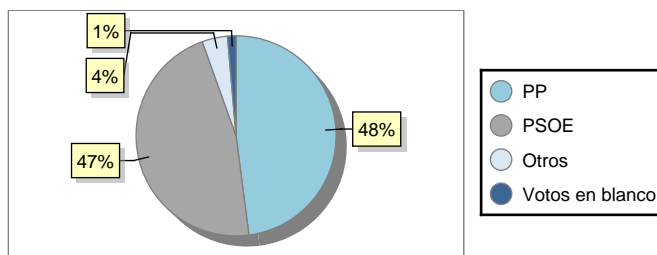
Educación Infantil 2º Ciclo, Primaria y Especial		ESO, Bachillerato y Ciclos Formativos	
Institución educativa		Institución educativa	
Colegios	0	Centros	0
<b>Alumnado</b>		<b>Alumnado</b>	
Alumnos	0	ESO	0
		Bachillerato	0
		Ciclos Formativos	0
<b>Alumnos</b>			
<div>SIN DATOS</div>			

## 21. Elecciones

Alcalde José Antonio García De Pablo Fecha de posesión 15-06-2019

### Elecciones municipales 2019

PP	35
PSOE	34
Otros	3
Votos en blanco	1



### Elecciones autonómicas 2019

PP	45
PSOE	21
Otros	14

