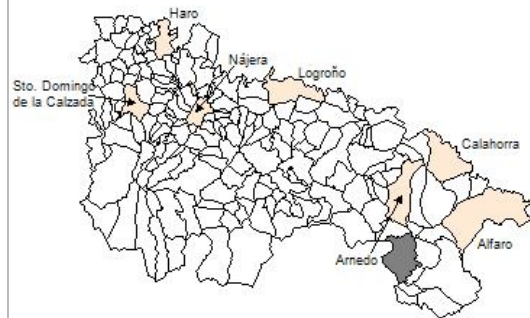


1. Datos Generales

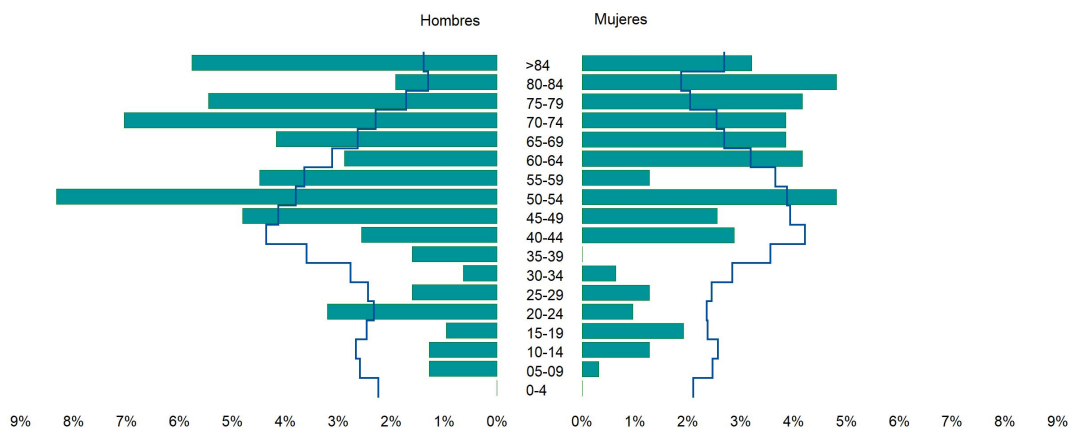
Código INE	26054
Municipio	Cornago
Partido judicial	Calahorra
Zona de salud	Cervera del Río Alhama
Superficie municipal (Km2)	80,54
Altitud máx. del núcleo de población principal (m)	757
Distancia a la capital	85
Número de núcleos	4



2. Evolución Demográfica

Padrón	2015	2016	2017	2018	2019	2020	2021
Total	355	349	337	319	312	317	322
Hombres	202	201	196	185	181	185	190
Mujeres	153	148	141	134	131	132	132
Densidad	4,4	4,3	4,2	4,0	3,9	3,9	4,0
Extranjeros	6	3	3	3	3	5	12

Cornago - 2021



Perfil La Rioja - 2021

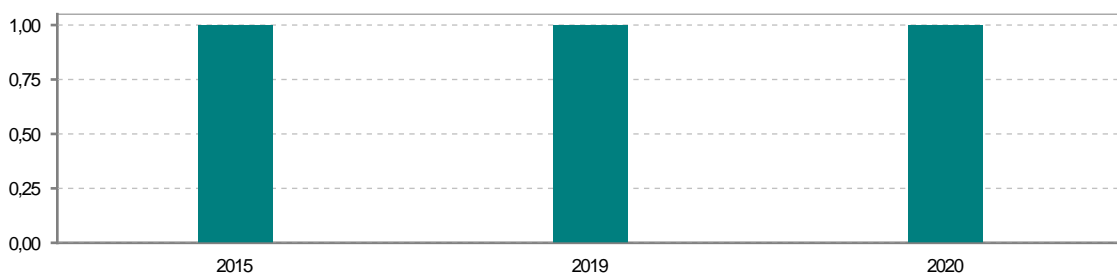
3. Índices y tasas de Población (1/1/2021)

	Cornago	La Rioja
Ratio de feminidad (Total Mujeres / Total Hombres) x 100	69,47	102,63
Índice de infancia (Pob. de 0 a 14 / Pob. Total) x 100	4,66	14,12
Índice de tendencia (Pob. de 0 a 4 / Pob. de 5 a 9) x 100	25,00	82,91
Índice de juventud (Pob. de 15 a 29 / Pob. total) x 100	9,94	14,53
Índice de longevidad (Pob. > 84 / Pob. > 64) x 100	21,43	19,20
Índice de vejez (Pob. >= 65 / Pob. Total) x 100	43,48	21,21
Tasa de dependencia ((Pob. < 16 + Pob. > 64) / Pob. de 16 a 64) x 100	92,81	57,14
Tasa de reemplazo (Pob. de 20 a 29 / Pob. de 55 a 64) x 100	49,02	68,21
Tasa de maternidad (Pob. de 0 a 4 / Mujeres de 15 a 49) x 100	3,45	18,94
Tasa de residentes extranjeros (Total extranjeros / Pob. Total) x 100	3,73	12,79

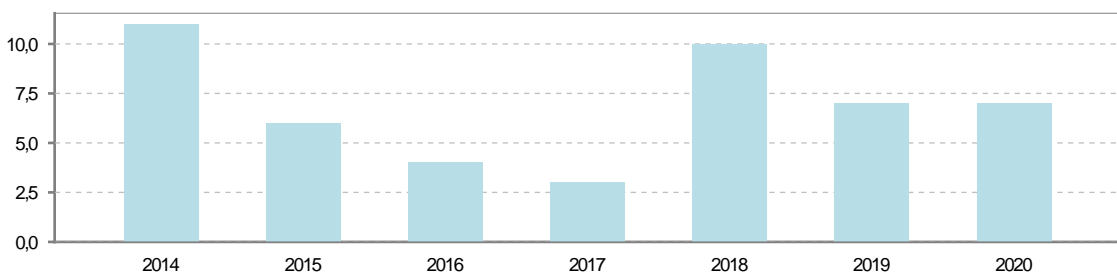
4. Movimiento Natural de la Población

	2015	2016	2017	2018	2019	2020
Nacimientos	1				1	1
Defunciones	6	4	3	10	7	7
Matrimonios						
Crecimiento vegetativo	-5	-4	-3	-10	-6	-6

Nacimientos

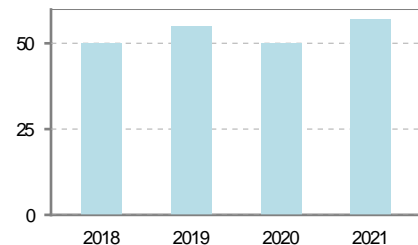


Defunciones

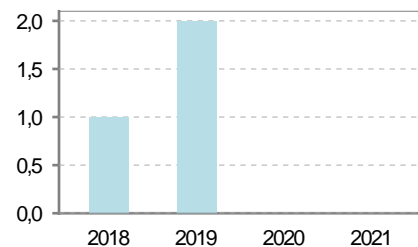


5. Mercado Laboral. (a 30 de junio)

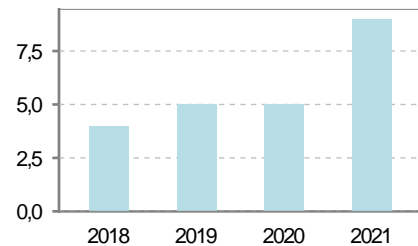
Afiliados	2018	2019	2020	2021
Total	50	55	50	57
R.General y otros	16	16	12	16
Autónomo no agrario	14	18	17	19
Autónomo agrario	20	21	21	22



Contratos	2018	2019	2020	2021
Total	1	2		6
Hombres	1	2		2
Mujeres				4



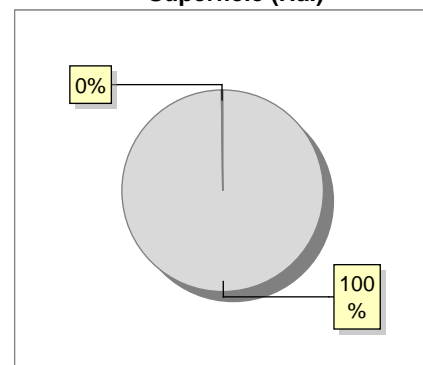
Paro registrado	2018	2019	2020	2021
Total	3	5	7	10
Hombres	2	2	4	4
Mujeres	1	3	3	6



6. Catastro (2021)

Titulares		Unidades Urbanas	
Urbano	884	Industrial	406
Rústico	1.774	Residencial	490
Urbano/Rústico	2.162	Terciario y comercial	35
		Equipamiento	9
Unidades Rústicas		Suelo vacante	299
Parcelas	15.594	Edificio Singular	2
Subparcelas	17.205		
Valor Catastral Rústico		Superficie Urbana	
Valor (Miles de Euros)	5.073,66	Superficie edificada	10,63
		Superficie sin edificar	6,11
Valor Catastral Urbano (Miles de Euros)			
Valor catastral del suelo			9.174,09
Valor catastral de la construcción			11.627,49

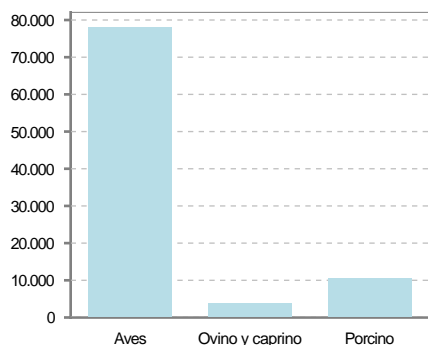
Superficie (Ha.)



● Superficie rústica (Ha.)
● Superficie urbana (Ha.)

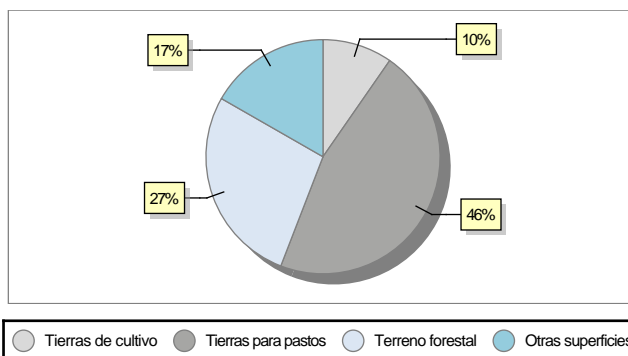
7. Ganadería (2020)

	Cabezas ganaderas	Unidades ganaderas
Aves	78.151	390,75
Gallinas		
Pollos	78.151	390,75
Bovinos		
Terneros de cebo		
Vacas de carne		
Vacas de ordeño		
Conejas		
Conejas		
Ovinos y Caprinos	3.774	566,10
Cabras	270	40,50
Ovejas	3.504	525,60
Porcinos	10.575	1.692,00
Cerdas		
Cerdos de cebo	10.575	1.692,00



8. Distribución General del Terreno (2020)

	Total	Regadío	Secano
Total Municipal	8.054	147	7.907
Tierras de cultivo	778	142	636
Barbecho y otras tierras	241	2	239
Cultivos herbáceos	59	30	29
Cultivos leñosos	478	110	368
Tierras para pastos	3.722	2	3.720
Pastizales	3.720		3.720
Prados naturales	2	2	
Terreno forestal	2.207	3	2.204
Monte abierto	50		50
Monte leñoso	1.187		1.187
Monte maderable	970	3	967
Otras superficies	1.347		1.347
Erial a pastos	1.009		1.009
Espartizal			
Ríos y lagos	115		115
Superficie no agrícola	194		194
Terreno improductivo	29		29



9. Cultivos herbáceos -Ha. (2020)

	Secano	Regadío	Total
Total cultivos herbáceos	29	30	59
Cereales grano	19	5	24
Leguminosas grano			
Patata		2	2
Cultivos industriales			
Flores y plantas			
Cultivos forrajeros	10	16	26
Hortalizas		7	7

10. Cultivos leñosos -Ha. (2020)

	Secano	Regadío	Total
Total cultivos leñosos	368	110	478
Cítricos			
Frutales	314	70	384
Viñedo	15	3	18
Olivar	39	37	76
Otros cultivos leñosos			
Viveros			

11. Entidades Financieras

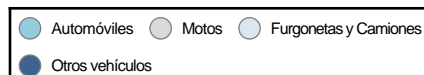
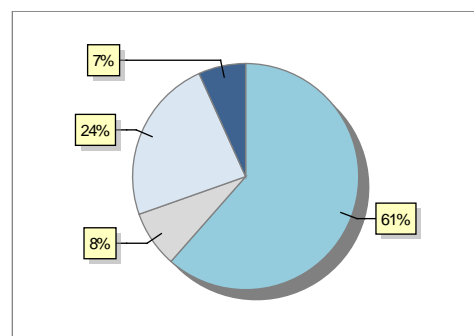
	2018	2019	2020
Entidades financieras de Depósito	0	0	0
Entidades Financieras de Crédito	0	0	0

12. Salud

	2018	2019	2020
Centros de salud	0	0	0
Consultorios	1	1	1
Farmacias	1	1	1
Botiquines	0	0	0

13. Parque de Vehículos

	2018	2019	2020	2021
Total vehículos	285	284	286	296
Automóviles	180	177	177	182
Motos	17	18	20	24
Furgonetas y Camiones	69	70	70	70
Autobuses	0	0	0	0
Tractores industriales	0	0	0	0
Otros vehículos	19	19	19	20



14. Espacios Deportivos

	2020
Campos de tiro	0
Campos de golf	0
Campos de fútbol	0
Rocodromos	0
Pistas de petanca	0
Pistas de padel	0
Pistas de atletismo	0
Piscinas cubiertas	0
Pistas de squash	0
Pistas polideportivas	2
Pistas de tenis	1
Piscinas al aire libre	1
Pabellones polideportivos	0
Pabellones con fronton	0
Frontones	1

15. Turismo (2021)

	Establecimientos	Habitaciones	Plazas
Hoteles			
Casas rurales			
Restaurantes	1		32
Hostales			
Pensiones			
Turismo activo			
Agencias de viajes			
Apartamentos			
Campings			
Albergues turísticos			
Viviendas de uso turístico	1		
Empresas organizadoras de congresos y reuniones			



16. Conectividad: Banda ancha Fija

Entidad Municipal	Caudal de Bajada	Fibra optica de centralita	Fibra optica hasta el Hogar
Cornago	30 Mb	SI	NO

17. Conectividad: Banda ancha Movil

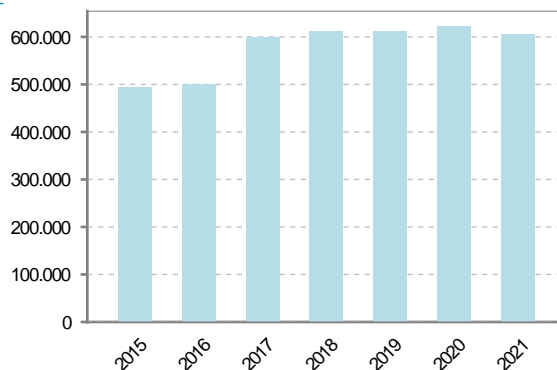
Entidad Municipal	Caudal de Bajada	UMTS
Cornago	6 Mb	SI

18. Presupuestos Municipales

Gastos por capitulos

Gastos de Personal	129.400
Gastos en Bienes Corrientes y Servicios	245.000
Gastos Financieros	3.000
Transferencias Corrientes	34.300
Inversiones Reales	193.400
Transferencias de Capital	0
Activos Financieros	0
Pasivos Financieros	0

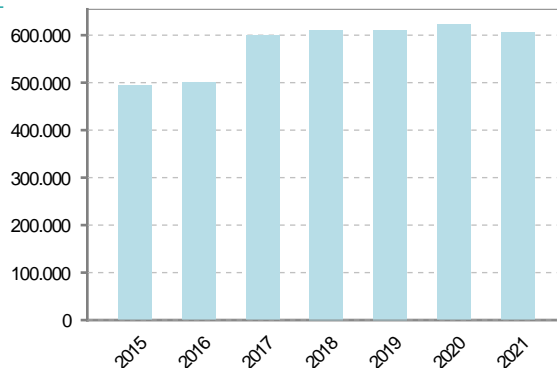
Gastos



Ingresos por capitulos

Impuestos Directos	200.000
Impuestos Indirectos	18.000
Tasas y Otros Ingresos	99.600
Transferencias Corrientes	109.940
Ingresos Patrimoniales	46.500
Enajenacion de Inversiones Reales	500
Transferencias de Capital	130.560
Activos Financieros	0
Pasivos Financieros	0

Ingresos



19. Educación - Curso 2021 / 2022 - Centros públicos

Educación Infantil 2º Ciclo, Primaria y Especial

Institución educativa

CRA	CRA Igea
Colegios	1

Alumnado

Alumnos	4
---------	---

ESO, Bachillerato y Ciclos Formativos

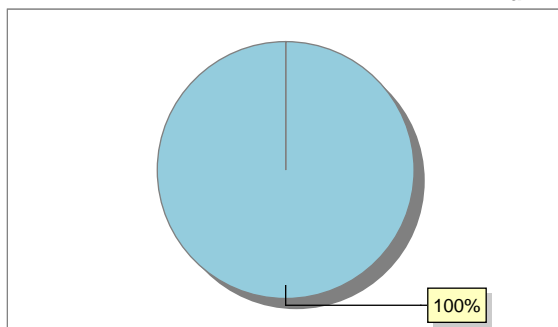
Institución educativa

Centros	0
---------	---

Alumnado

ESO	0
Bachillerato	0
Ciclos Formativos	0

Alumnos



Alumnos de infantil, primaria y educación especial

20. Educación - Curso 2021 / 2022 - Centros privados

Educación Infantil 2º Ciclo, Primaria y Especial

Institución educativa

Colegios	0
----------	---

Alumnado

Alumnos	0
---------	---

ESO, Bachillerato y Ciclos Formativos

Institución educativa

Centros	0
---------	---

Alumnado

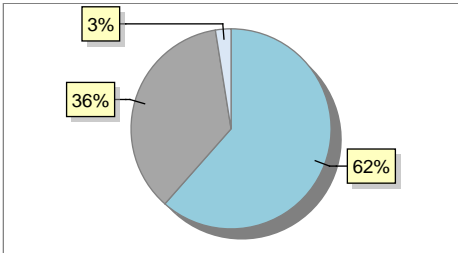
ESO	0
Bachillerato	0
Ciclos Formativos	0

Alumnos

SIN DATOS



21. Elecciones

Alcalde	Jesús Ángel	Rezola	Pérez	Fecha de posesión	15-06-2019
Elecciones municipales 2019					
PP	147				
PSOE	86				
Votos en blanco	6				
					
Elecciones autonómicas 2019					
PP	116				
PSOE	96				
Otros	22				
Votos en blanco	5				
			