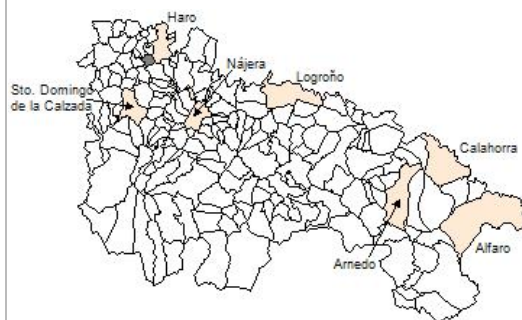


### 1. Datos Generales

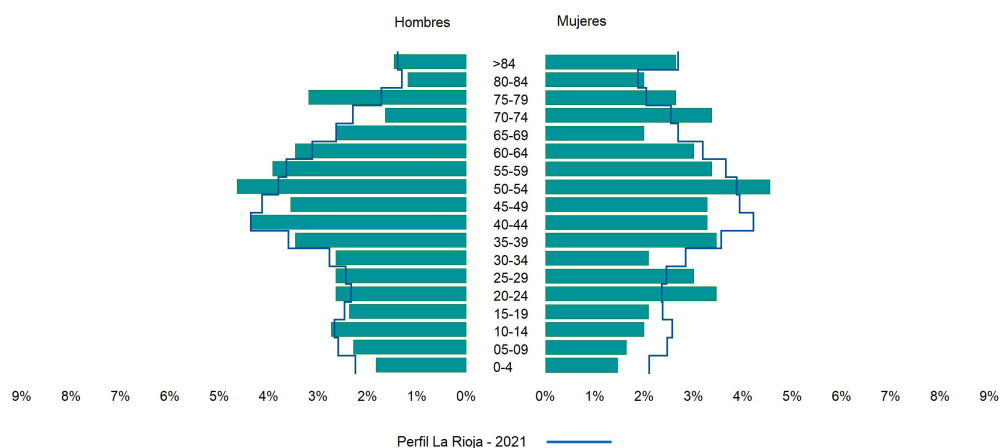
Código INE	26042
Municipio	Casalarreina
Partido judicial	Haro
Zona de salud	Haro
Superficie municipal (Km2)	8,13
Altitud máx. del núcleo de población principal (m)	499
Distancia a la capital	47
Número de núcleos	2



### 2. Evolución Demográfica

Padrón	2015	2016	2017	2018	2019	2020	2021
<b>Total</b>	1.190	1.193	1.150	1.145	1.098	1.102	1.090
<b>Hombres</b>	611	611	586	583	556	550	538
<b>Mujeres</b>	579	582	564	562	542	552	552
<b>Densidad</b>	146,4	146,8	141,5	140,9	135,1	135,6	134,1
<b>Extranjeros</b>	219	223	207	210	193	204	208

Casalarreina - 2021



Perfil La Rioja - 2021

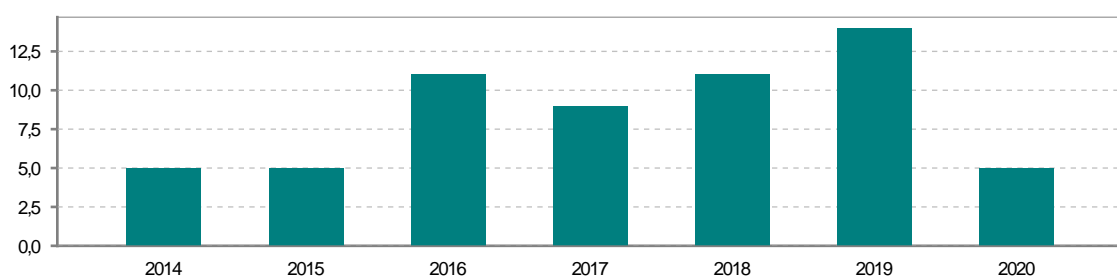
### 3. Índices y tasas de Población (1/1/2021)

	Casalarreina	La Rioja
Ratio de feminidad (Total Mujeres / Total Hombres) x 100	102,60	102,63
Índice de infancia (Pob. de 0 a 14 / Pob. Total) x 100	13,39	14,12
Índice de tendencia (Pob. de 0 a 4 / Pob. de 5 a 9) x 100	148,48	82,91
Índice de juventud (Pob. de 15 a 29 / Pob. total) x 100	14,59	14,53
Índice de longevidad (Pob. > 84 / Pob. > 64) x 100	17,79	19,20
Índice de vejez (Pob. >= 65 / Pob. Total) x 100	23,21	21,21
Tasa de dependencia ((Pob. < 16 + Pob. > 64) / Pob. de 16 a 64) x 100	59,36	57,14
Tasa de reemplazo (Pob. de 20 a 29 / Pob. de 55 a 64) x 100	69,94	68,21
Tasa de maternidad (Pob. de 0 a 4 / Mujeres de 15 a 49) x 100	22,07	18,94
Tasa de residentes extranjeros (Total extranjeros / Pob. Total) x 100	19,08	12,79

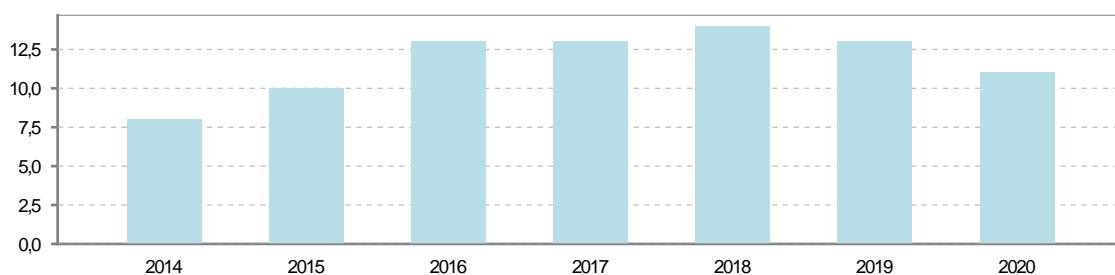
### 4. Movimiento Natural de la Población

	2015	2016	2017	2018	2019	2020
Nacimientos	5	11	9	11	14	5
Defunciones	10	13	13	14	13	11
Matrimonios	6	4	2	3	5	1
Crecimiento vegetativo	-5	-2	-4	-3	1	-6

Nacimientos

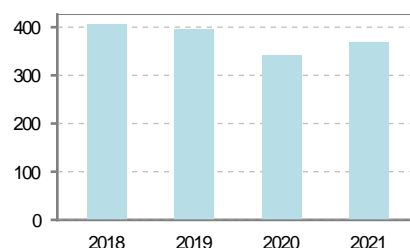


Defunciones

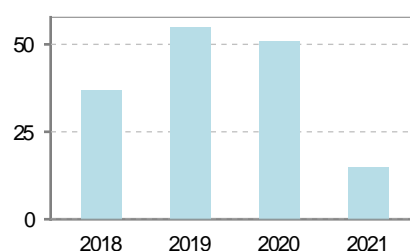


## 5. Mercado Laboral. (a 30 de junio)

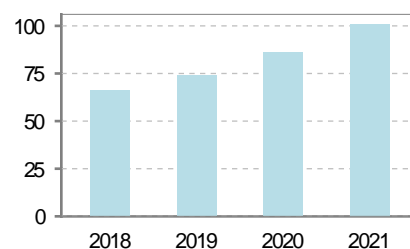
Afiliados	2018	2019	2020	2021
Total	406	396	341	368
R.General y otros	285	277	226	257
Autónomo no agrario	96	93	90	86
Autónomo agrario	25	26	25	25



Contratos	2018	2019	2020	2021
Total	131	119	110	147
Hombres	65	71	61	69
Mujeres	66	48	49	78



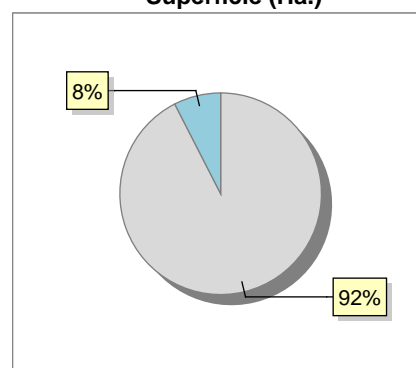
Paro registrado	2018	2019	2020	2021
Total	60	67	89	84
Hombres	31	30	40	35
Mujeres	29	37	49	49



## 6. Catastro (2021)

Titulares		Unidades Urbanas	
Urbano	2.786	Industrial	286
Rústico	636	Residencial	1.832
Urbano/Rústico	3.048	Terciario y comercial	571
		Equipamiento	19
Unidades Rústicas		Suelo vacante	140
Parcelas	1.292	Edificio Singular	1
Subparcelas	1.350		
Valor Catastral Rústico		Superficie Urbana	
Valor (Miles de Euros)	4.704,08	Superficie edificada	49,75
		Superficie sin edificar	10,64
Valor Catastral Urbano (Miles de Euros)			
Valor catastral del suelo	40.085,85		
Valor catastral de la construcción	76.799,26		


Superficie (Ha.)



● Superficie rústica (Ha.)  
● Superficie urbana (Ha.)

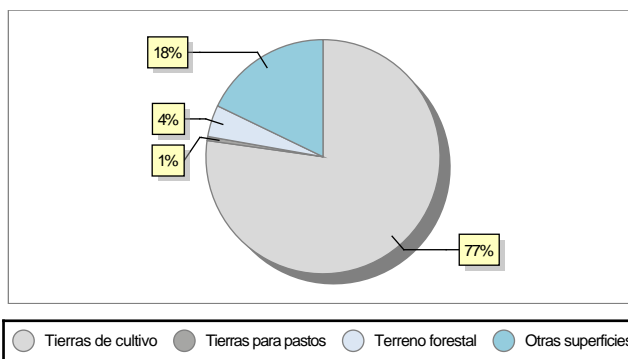
## 7. Ganadería (2020)

	Cabezas ganaderas	Unidades ganaderas
<b>Aves</b>		
Gallinas		
Pollos		
<b>Bovinos</b>		
Terneros de cebo		
Vacas de carne		
Vacas de ordeño		
<b>Conejas</b>		
Conejas		
<b>Ovinos y Caprinos</b>	6	0,90
Cabras	6	0,90
Ovejas		
<b>Porcinos</b>		
Cerdas		
Cerdos de cebo		



## 8. Distribución General del Terreno (2020)

	Total	Regadío	Secano
<b>Total Municipal</b>	891	523	368
<b>Tierras de cultivo</b>	688	501	187
Barbecho y otras tierras	54	13	41
Cultivos herbáceos	548	465	83
Cultivos leñosos	86	23	63
<b>Tierras para pastos</b>	5		5
Pastizales	5		5
Prados naturales			
<b>Terreno forestal</b>	39	22	17
Monte abierto			
Monte leñoso	17		17
Monte maderable	22	22	
<b>Otras superficies</b>	159		159
Erial a pastos	3		3
Espartizal			
Ríos y lagos	16		16
Superficie no agrícola	137		137
Terreno improductivo	3		3



## 9. Cultivos herbáceos -Ha. (2020)

	Secano	Regadío	Total
<b>Total cultivos herbáceos</b>	83	465	548
Cereales grano	83	253	336
Leguminosas grano		2	2
Patata		18	18
Cultivos industriales		40	40
Flores y plantas			
Cultivos forrajeros		1	1
Hortalizas		151	151

## 10. Cultivos leñosos -Ha. (2020)

	Secano	Regadío	Total
<b>Total cultivos leñosos</b>	63	23	86
Cítricos			
Frutales	1	2	3
Viñedo	61	20	81
Olivar	1	1	2
Otros cultivos leñosos			
Viveros			

## 11. Entidades Financieras

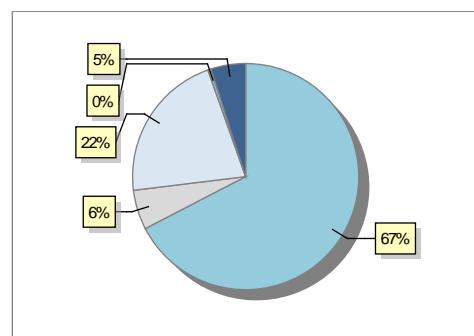
	2018	2019	2020
Entidades financieras de Depósito	2	2	2
Entidades Financieras de Crédito	0	0	0

## 12. Salud

	2018	2019	2020
Centros de salud	0	0	0
Consultorios	1	1	1
Farmacias	1	1	1
Botiquines	0	0	0

## 13. Parque de Vehículos

	2018	2019	2020	2021
Total vehículos	823	838	845	865
Automóviles	570	572	576	583
Motos	41	45	46	49
Furgonetas y Camiones	174	180	181	186
Autobuses	0	0	0	0
Tractores industriales	4	4	4	4
Otros vehículos	34	37	38	43



## 14. Espacios Deportivos

	2020
Campos de tiro	0
Campos de golf	0
Campos de fútbol	1
Rocodromos	0
Pistas de petanca	0
Pistas de padel	1
Pistas de atletismo	0
Piscinas cubiertas	0
Pistas de squash	0
Pistas polideportivas	2
Pistas de tenis	0
Piscinas al aire libre	1
Pabellones polideportivos	0
Pabellones con fronton	1
Frontones	0

## 15. Turismo (2021)

	Establecimientos	Habitaciones	Plazas
Hoteles	3	28	55
Casas rurales	1	5	10
Restaurantes	6		578
Hostales			
Pensiones			
Turismo activo			
Agencias de viajes			
Apartamentos			
Campings			
Albergues turísticos			
Viviendas de uso turístico	16		
Empresas organizadoras de congresos y reuniones			



## 16. Conectividad: Banda ancha Fija

Entidad Municipal	Caudal de Bajada	Fibra optica de centralita	Fibra optica hasta el Hogar
Casalarreina	100 Mb	SI	SI

## 17. Conectividad: Banda ancha Movil

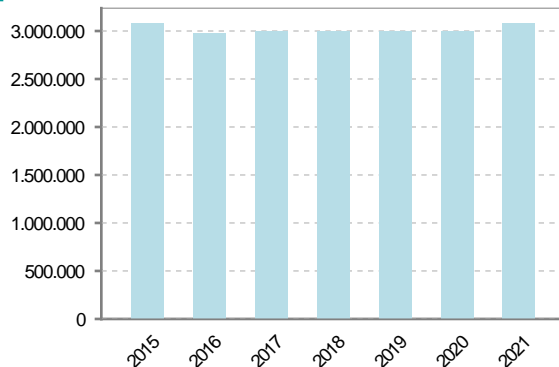
Entidad Municipal	Caudal de Bajada	UMTS
Casalarreina	6 Mb	SI

## 18. Presupuestos Municipales

### Gastos por capitulos

Gastos de Personal	614.207
Gastos en Bienes Corrientes y Servicios	1.026.265
Gastos Financieros	2.607
Transferencias Corrientes	82.660
Inversiones Reales	1.167.085
Transferencias de Capital	101.381
Activos Financieros	0
Pasivos Financieros	80.780

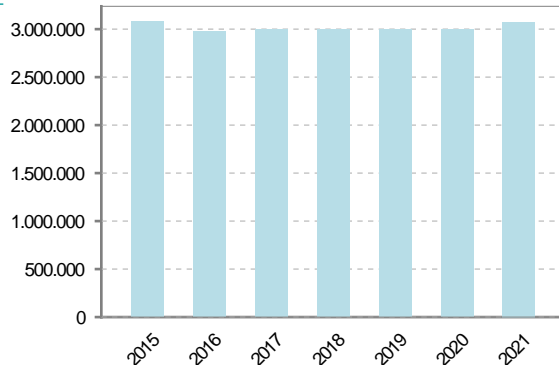
### Gastos



### Ingresos por capitulos

Impuestos Directos	998.695
Impuestos Indirectos	40.852
Tasas y Otros Ingresos	1.088.590
Transferencias Corrientes	254.926
Ingresos Patrimoniales	25.926
Enajenacion de Inversiones Reales	315.187
Transferencias de Capital	349.679
Activos Financieros	0
Pasivos Financieros	1.131

### Ingresos

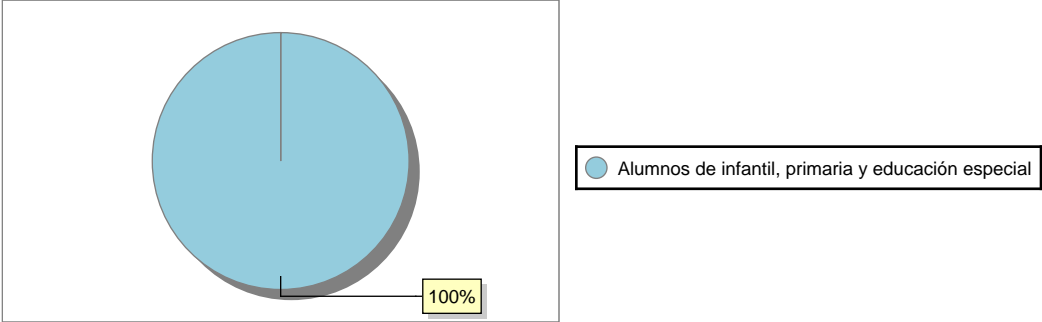


## 19. Educación - Curso 2021 / 2022 - Centros públicos

Educación Infantil 2º Ciclo, Primaria y Especial		ESO, Bachillerato y Ciclos Formativos	
Institución educativa		Institución educativa	
CRA	Sin centro rural agrupado	Centros	0
Colegios	1	<b>Alumnado</b>	
Alumnado		ESO	0
Alumnos	91	Bachillerato	0
		Ciclos Formativos	0

**Alumnos**



## 20. Educación - Curso 2021 / 2022 - Centros privados

Educación Infantil 2º Ciclo, Primaria y Especial		ESO, Bachillerato y Ciclos Formativos	
Institución educativa		Institución educativa	
Colegios	0	Centros	0
Alumnado		<b>Alumnado</b>	
Alumnos	0	ESO	0
		Bachillerato	0
		Ciclos Formativos	0

**Alumnos**

SIN DATOS

## 21. Elecciones

Alcalde Félix

Caperos

Elosúa

Fecha de posesión

15-06-2019

Elecciones municipales 2019

PSOE

433

Votos en blanco

103

19%

81%

PSOE

Votos en blanco

Elecciones autonómicas 2019

PP

169

PSOE

279

Otros

117

Votos en blanco

13

2%

20%

29%

48%

PP

PSOE

Otros

Votos en blanco