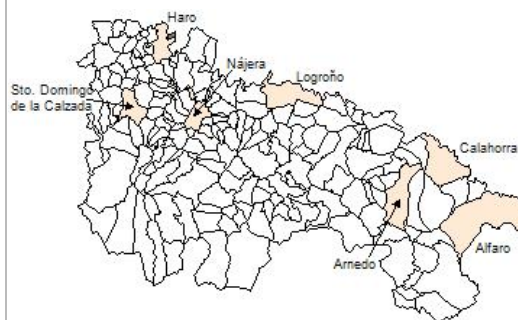


1. Datos Generales

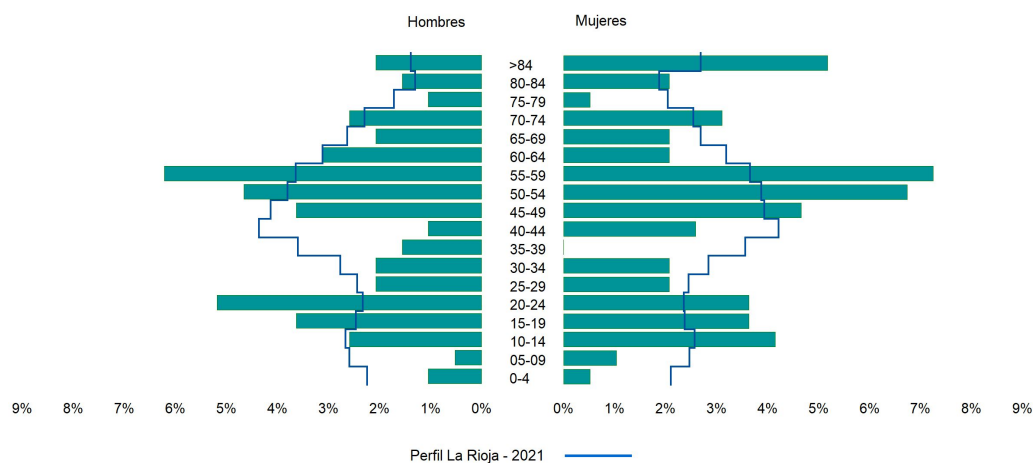
Código INE	26033
Municipio	Briñas
Partido judicial	Haro
Zona de salud	Haro
Superficie municipal (Km2)	2,44
Altitud máx. del núcleo de población principal (m)	455
Distancia a la capital	40
Número de núcleos	2



2. Evolución Demográfica

Padrón	2015	2016	2017	2018	2019	2020	2021
Total	210	203	202	201	193	190	187
Hombres	101	93	91	89	90	88	88
Mujeres	109	110	111	112	103	102	99
Densidad	86,1	83,3	82,9	82,5	79,2	77,9	76,7
Extranjeros	1	1	2	1	1	1	1

Briñas - 2021



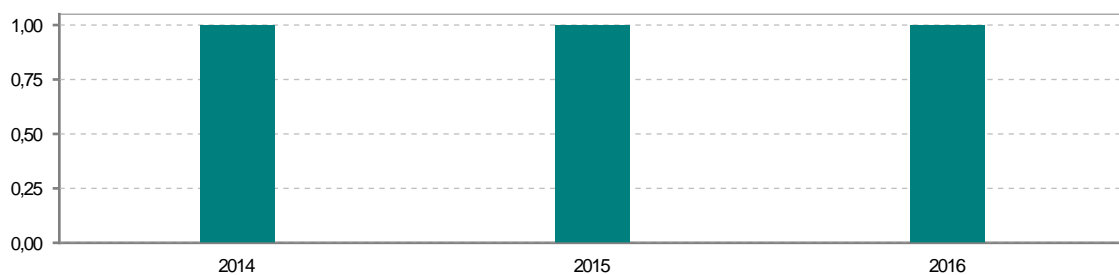
3. Índices y tasas de Población (1/1/2021)

	Briñas	La Rioja
Ratio de feminidad (Total Mujeres / Total Hombres) x 100	112,50	102,63
Índice de infancia (Pob. de 0 a 14 / Pob. Total) x 100	8,56	14,12
Índice de tendencia (Pob. de 0 a 4 / Pob. de 5 a 9) x 100	75,00	82,91
Índice de juventud (Pob. de 15 a 29 / Pob. total) x 100	21,39	14,53
Índice de longevidad (Pob. > 84 / Pob. > 64) x 100	32,43	19,20
Índice de vejez (Pob. >= 65 / Pob. Total) x 100	19,79	21,21
Tasa de dependencia ((Pob. < 16 + Pob. > 64) / Pob. de 16 a 64) x 100	44,96	57,14
Tasa de reemplazo (Pob. de 20 a 29 / Pob. de 55 a 64) x 100	51,11	68,21
Tasa de maternidad (Pob. de 0 a 4 / Mujeres de 15 a 49) x 100	8,11	18,94
Tasa de residentes extranjeros (Total extranjeros / Pob. Total) x 100	0,53	12,79

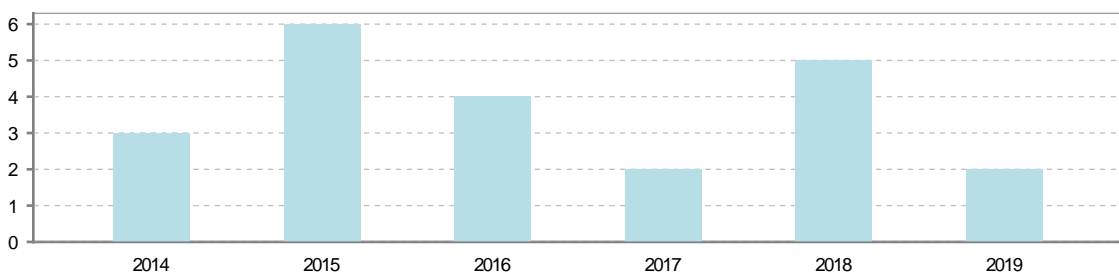
4. Movimiento Natural de la Población

	2015	2016	2017	2018	2019	2020
Nacimientos	1	1				
Defunciones	6	4	2	5	2	
Matrimonios						
Crecimiento vegetativo	-5	-3	-2	-5	-2	

Nacimientos

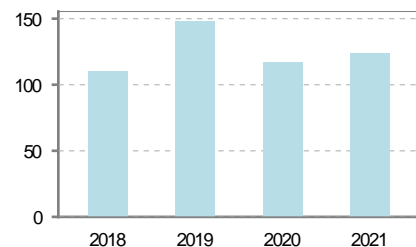


Defunciones

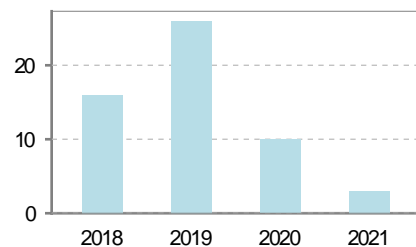


5. Mercado Laboral. (a 30 de junio)

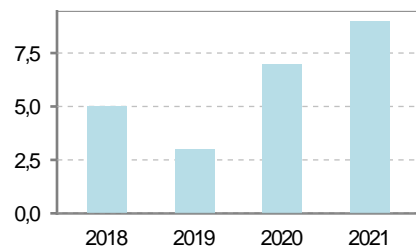
Afiliados	2018	2019	2020	2021
Total	110	148	117	124
R.General y otros	77	111	79	86
Autónomo no agrario	17	18	16	18
Autónomo agrario	16	19	22	20



Contratos	2018	2019	2020	2021
Total	154	97	70	108
Hombres	74	61	50	73
Mujeres	80	36	20	35



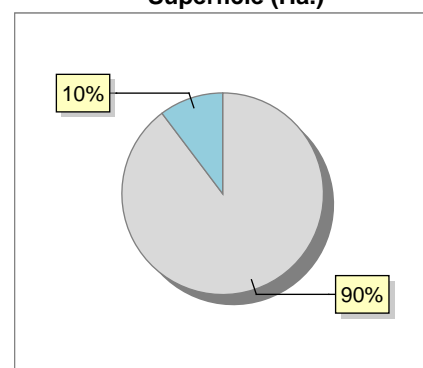
Paro registrado	2018	2019	2020	2021
Total	3	3	9	5
Hombres	1	1	2	1
Mujeres	2	2	7	4



6. Catastro (2021)

Titulares		Unidades Urbanas	
Urbano	349	Industrial	67
Rústico	203	Residencial	219
Urbano/Rústico	451	Terciario y comercial	51
Unidades Rústicas		Equipamiento	9
Parcelas	558	Suelo vacante	56
Subparcelas	702	Edificio Singular	3
Valor Catastral Rústico		Superficie Urbana	
Valor (Miles de Euros)	1.138,19	Superficie edificada	20,85
		Superficie sin edificar	3,71
Valor Catastral Urbano (Miles de Euros)			
Valor catastral del suelo	7.541,77		
Valor catastral de la construcción	16.094,1		

Superficie (Ha.)



● Superficie rústica (Ha.)
● Superficie urbana (Ha.)

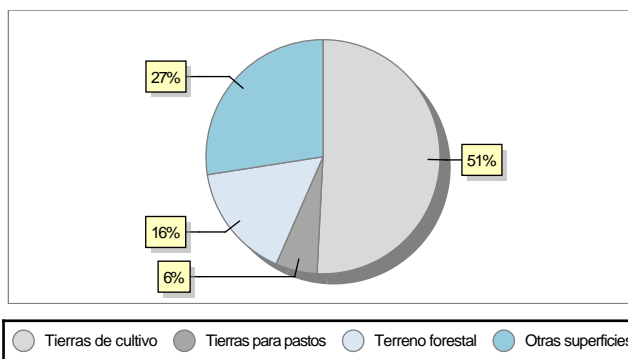
7. Ganadería (2020)

	Cabezas ganaderas	Unidades ganaderas
Aves		
Gallinas		
Pollos		
Bovinos		
Terneros de cebo		
Vacas de carne		
Vacas de ordeño		
Conejas		
Conejas		
Ovinos y Caprinos		
Cabras		
Ovejas		
Porcinos		
Cerdas		
Cerdos de cebo		



8. Distribución General del Terreno (2020)

	Total	Regadío	Secano
Total Municipal	244	31	213
Tierras de cultivo	124	31	93
Barbecho y otras tierras	16		16
Cultivos herbáceos	5	1	4
Cultivos leñosos	103	30	73
Tierras para pastos	14		14
Pastizales	14		14
Prados naturales			
Terreno forestal	39		39
Monte abierto			
Monte leñoso	32		32
Monte maderable	7		7
Otras superficies	67		67
Erial a pastos	6		6
Espartizal			
Ríos y lagos	12		12
Superficie no agrícola	48		48
Terreno improductivo	1		1



9. Cultivos herbáceos -Ha. (2020)

	Secano	Regadío	Total
Total cultivos herbáceos	4	1	5
Cereales grano	4		4
Leguminosas grano			
Patata		1	1
Cultivos industriales			
Flores y plantas			
Cultivos forrajeros			
Hortalizas			

10. Cultivos leñosos -Ha. (2020)

	Secano	Regadío	Total
Total cultivos leñosos	73	30	103
Cítricos			
Frutales			
Viñedo	72	30	102
Olivar	1		1
Otros cultivos leñosos			
Viveros			

11. Entidades Financieras

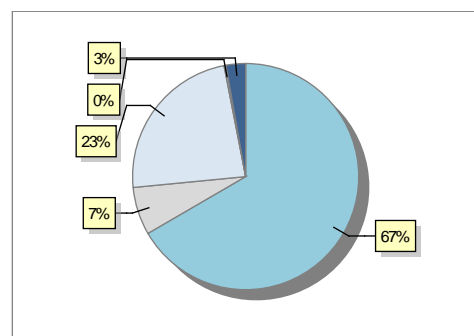
	2018	2019	2020
Entidades financieras de Depósito	0	0	0
Entidades Financieras de Crédito	0	0	0

12. Salud

	2018	2019	2020
Centros de salud	0	0	0
Consultorios	1	1	1
Farmacias	1	1	1
Botiquines	0	0	0

13. Parque de Vehículos

	2018	2019	2020	2021
Total vehículos	154	157	161	716
Automóviles	113	115	114	477
Motos	9	9	10	49
Furgonetas y Camiones	31	32	34	168
Autobuses	0	0	0	0
Tractores industriales	0	0	0	2
Otros vehículos	1	1	3	20



Automóviles Motos Furgonetas y Camiones
Tractores industriales Otros vehículos

14. Espacios Deportivos

	2020
Campos de tiro	0
Campos de golf	0
Campos de fútbol	1
Rocodromos	0
Pistas de petanca	0
Pistas de padel	0
Pistas de atletismo	0
Piscinas cubiertas	0
Pistas de squash	0
Pistas polideportivas	1
Pistas de tenis	0
Piscinas al aire libre	1
Pabellones polideportivos	0
Pabellones con fronton	1
Frontones	1

15. Turismo (2021)

	Establecimientos	Habitaciones	Plazas
Hoteles	3	83	146
Casas rurales	2	17	32
Restaurantes	2		140
Hostales			
Pensiones			
Turismo activo			
Agencias de viajes			
Apartamentos			
Campings			
Albergues turísticos			
Viviendas de uso turístico			
Empresas organizadoras de congresos y reuniones			



16. Conectividad: Banda ancha Fija

Entidad Municipal	Caudal de Bajada	Fibra optica de centralita	Fibra optica hasta el Hogar
Briñas	100 Mb	SI	SI

17. Conectividad: Banda ancha Movil

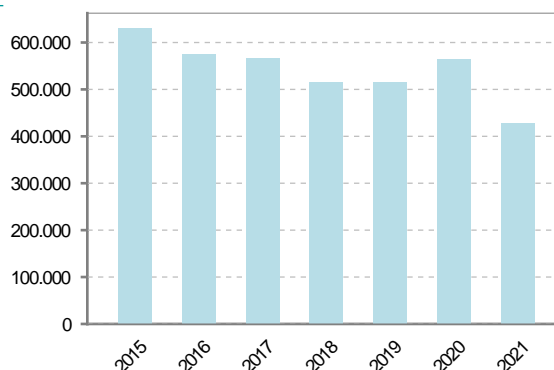
Entidad Municipal	Caudal de Bajada	UMTS
Briñas		NO

18. Presupuestos Municipales

Gastos por capitulos

Gastos de Personal	69.152
Gastos en Bienes Corrientes y Servicios	190.510
Gastos Financieros	2.300
Transferencias Corrientes	15.800
Inversiones Reales	134.140
Transferencias de Capital	0
Activos Financieros	0
Pasivos Financieros	14.922

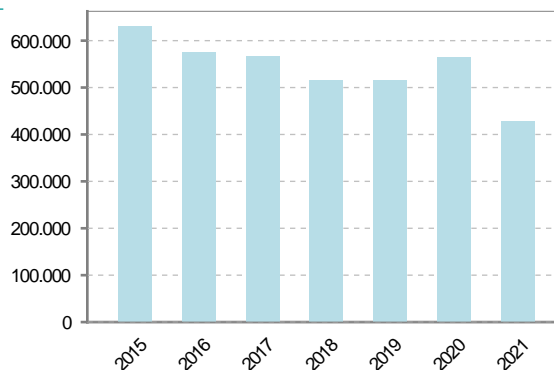
Gastos



Ingresos por capitulos

Impuestos Directos	138.000
Impuestos Indirectos	22.000
Tasas y Otros Ingresos	95.489
Transferencias Corrientes	57.000
Ingresos Patrimoniales	9.795
Enajenacion de Inversiones Reales	0
Transferencias de Capital	104.539
Activos Financieros	0
Pasivos Financieros	0

Ingresos





19. Educación - Curso 2021 / 2022 - Centros públicos

Educación Infantil 2º Ciclo, Primaria y Especial		ESO, Bachillerato y Ciclos Formativos	
Institución educativa		Institución educativa	
CRA	Sin centro rural agrupado	Centros	0
Colegios	0	Alumnado	
Alumnado		ESO	0
Alumnos	0	Bachillerato	0
		Ciclos Formativos	0
Alumnos			
<div>SIN DATOS</div>			

20. Educación - Curso 2021 / 2022 - Centros privados

Educación Infantil 2º Ciclo, Primaria y Especial		ESO, Bachillerato y Ciclos Formativos	
Institución educativa		Institución educativa	
Colegios	0	Centros	0
Alumnado		Alumnado	
Alumnos	0	ESO	0
		Bachillerato	0
		Ciclos Formativos	0
Alumnos			
<div>SIN DATOS</div>			



21. Elecciones

Alcalde Silvia	Bahillo	Legarda	Fecha de posesión	15-06-2019
Elecciones municipales 2019		<p>Legend: PP (light blue), PSOE (grey), Votos en blanco (light blue)</p>		
PP	47			
PSOE	91			
Votos en blanco	1			
Elecciones autonómicas 2019		<p>Legend: PP (light blue), PSOE (grey), Otros (light blue), Votos en blanco (dark blue)</p>		
PP	34			
PSOE	58			
Otros	46			
Votos en blanco	4			