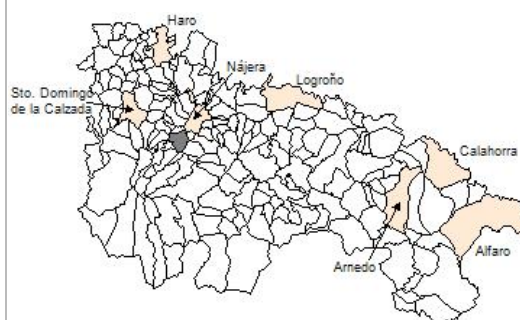


1. Datos Generales

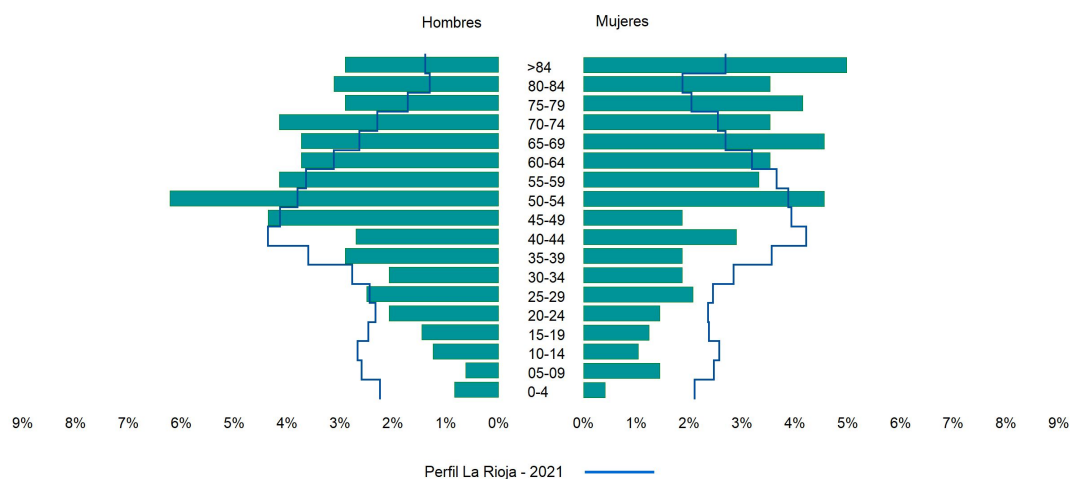
Código INE	26023
Municipio	Badarán
Partido judicial	Logroño
Zona de salud	Nájera
Superficie municipal (Km2)	20,69
Altitud máx. del núcleo de población principal (m)	624
Distancia a la capital	37
Número de núcleos	2



2. Evolución Demográfica

Padrón	2015	2016	2017	2018	2019	2020	2021
Total	534	532	507	502	482	477	502
Hombres	266	265	257	256	249	245	255
Mujeres	268	267	250	246	233	232	247
Densidad	25,8	25,7	24,5	24,3	23,3	23,1	24,3
Extranjeros	26	25	33	37	18	24	35

Badarán - 2021



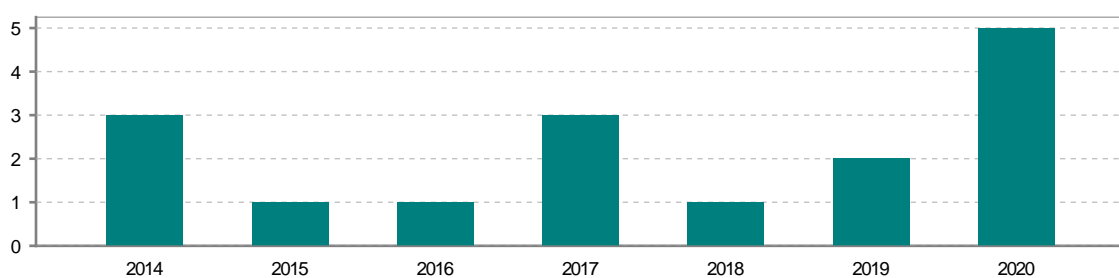
3. Índices y tasas de Población (1/1/2021)

	Badarán	La Rioja
Ratio de feminidad (Total Mujeres / Total Hombres) x 100	96,86	102,63
Índice de infancia (Pob. de 0 a 14 / Pob. Total) x 100	6,77	14,12
Índice de tendencia (Pob. de 0 a 4 / Pob. de 5 a 9) x 100	109,09	82,91
Índice de juventud (Pob. de 15 a 29 / Pob. total) x 100	11,55	14,53
Índice de longevidad (Pob. > 84 / Pob. > 64) x 100	23,08	19,20
Índice de vejez (Pob. >= 65 / Pob. Total) x 100	36,25	21,21
Tasa de dependencia ((Pob. < 16 + Pob. > 64) / Pob. de 16 a 64) x 100	78,65	57,14
Tasa de reemplazo (Pob. de 20 a 29 / Pob. de 55 a 64) x 100	55,26	68,21
Tasa de maternidad (Pob. de 0 a 4 / Mujeres de 15 a 49) x 100	17,14	18,94
Tasa de residentes extranjeros (Total extranjeros / Pob. Total) x 100	6,97	12,79

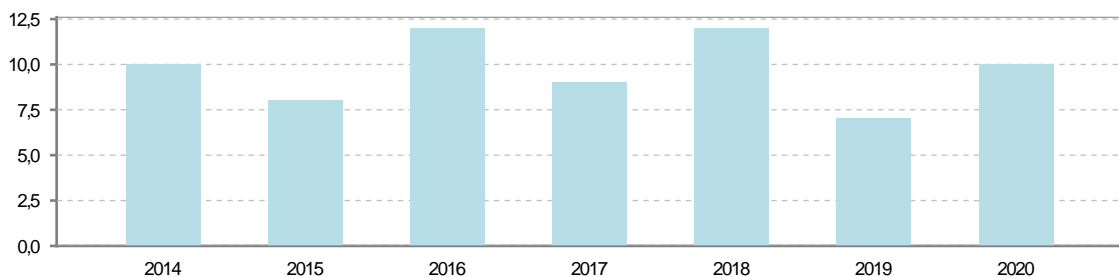
4. Movimiento Natural de la Población

	2015	2016	2017	2018	2019	2020
Nacimientos	1	1	3	1	2	5
Defunciones	8	12	9	12	7	10
Matrimonios	1	1		1		2
Crecimiento vegetativo	-7	-11	-6	-11	-5	-5

Nacimientos

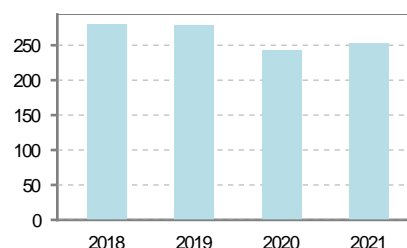


Defunciones

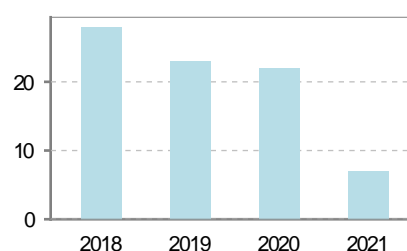


5. Mercado Laboral. (a 30 de junio)

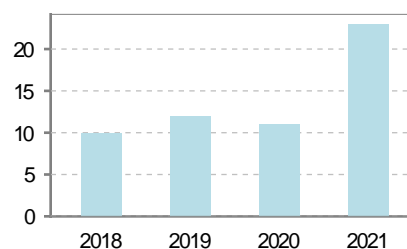
Afiliados	2018	2019	2020	2021
Total	280	279	243	253
R.General y otros	188	189	157	167
Autónomo no agrario	62	62	59	60
Autónomo agrario	30	28	27	26



Contratos	2018	2019	2020	2021
Total	43	64	48	46
Hombres	34	42	36	30
Mujeres	9	22	12	16



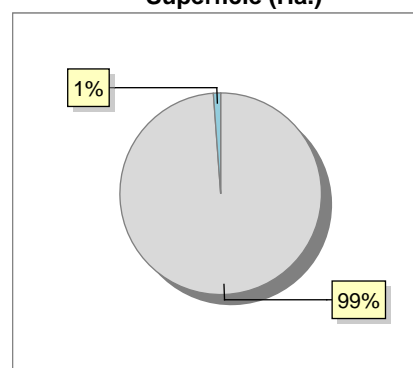
Paro registrado	2018	2019	2020	2021
Total	11	11	12	15
Hombres	5	7	7	6
Mujeres	6	4	5	9



6. Catastro (2021)

Titulares		Unidades Urbanas	
Urbano	858	Industrial	197
Rústico	1.492	Residencial	512
Urbano/Rústico	1.849	Terciario y comercial	108
		Equipamiento	5
Unidades Rústicas		Suelo vacante	130
Parcelas	11.505	Edificio Singular	2
Subparcelas	12.263		
Valor Catastral Rústico		Superficie Urbana	
Valor (Miles de Euros)	6.117,15	Superficie edificada	16,06
		Superficie sin edificar	7,59
Valor Catastral Urbano (Miles de Euros)			
Valor catastral del suelo			8.004,13
Valor catastral de la construcción			21.951,56

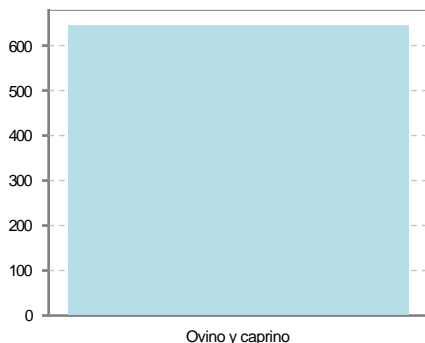
Superficie (Ha.)



● Superficie rústica (Ha.)
● Superficie urbana (Ha.)

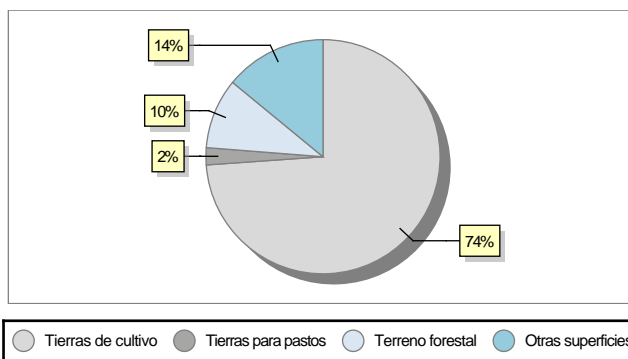
7. Ganadería (2020)

	Cabezas ganaderas	Unidades ganaderas
Aves		
Gallinas		
Pollos		
Bovinos		
Terneros de cebo		
Vacas de carne		
Vacas de ordeño		
Conejas		
Conejas		
Ovinos y Caprinos	646	96,90
Cabras	45	6,75
Ovejas	601	90,15
Porcinos		
Cerdas		
Cerdos de cebo		



8. Distribución General del Terreno (2020)

	Total	Regadío	Secano
Total Municipal	2.071	250	1.821
Tierras de cultivo	1.530	240	1.290
Barbecho y otras tierras	265	10	255
Cultivos herbáceos	706	76	630
Cultivos leñosos	559	154	405
Tierras para pastos	49		49
Pastizales	49		49
Prados naturales			
Terreno forestal	201	10	191
Monte abierto	3		3
Monte leñoso	141		141
Monte maderable	57	10	47
Otras superficies	291		291
Erial a pastos	175		175
Espartizal			
Ríos y lagos	11		11
Superficie no agrícola	100		100
Terreno improductivo	5		5



9. Cultivos herbáceos -Ha. (2020)

	Secano	Regadío	Total
Total cultivos herbáceos	630	76	706
Cereales grano	609	61	670
Leguminosas grano	6	1	7
Patata		2	2
Cultivos industriales			
Flores y plantas			
Cultivos forrajeros	15	4	19
Hortalizas		8	8

10. Cultivos leñosos -Ha. (2020)

	Secano	Regadío	Total
Total cultivos leñosos	405	154	559
Cítricos			
Frutales	24	2	26
Viñedo	371	150	521
Olivar	10	2	12
Otros cultivos leñosos			
Viveros			

11. Entidades Financieras

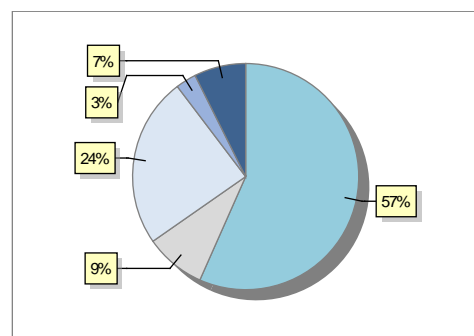
	2018	2019	2020
Entidades financieras de Depósito	1	1	1
Entidades Financieras de Crédito	0	0	0

12. Salud

	2018	2019	2020
Centros de salud	0	0	0
Consultorios	1	1	1
Farmacias	1	1	1
Botiquines	0	0	0

13. Parque de Vehículos

	2018	2019	2020	2021
Total vehículos	535	528	534	542
Automóviles	299	292	300	307
Motos	39	42	46	47
Furgonetas y Camiones	149	145	137	132
Autobuses	0	0	0	0
Tractores industriales	14	14	16	16
Otros vehículos	34	35	35	40



● Automóviles
 ● Motos
 ● Furgonetas y Camiones
 ● Tractores industriales
 ● Otros vehículos

14. Espacios Deportivos

	2020
Campos de tiro	0
Campos de golf	0
Campos de fútbol	0
Rocodromos	0
Pistas de petanca	0
Pistas de padel	0
Pistas de atletismo	0
Piscinas cubiertas	0
Pistas de squash	0
Pistas polideportivas	1
Pistas de tenis	0
Piscinas al aire libre	1
Pabellones polideportivos	0
Pabellones con fronton	1
Frontones	0

15. Turismo (2021)

	Establecimientos	Habitaciones	Plazas
Hoteles	1	28	53
Casas rurales	1	10	16
Restaurantes	5		252
Hostales	1	10	18
Pensiones			
Turismo activo			
Agencias de viajes			
Apartamentos			
Campings			
Albergues turísticos			
Viviendas de uso turístico	3		
Empresas organizadoras de congresos y reuniones			



16. Conectividad: Banda ancha Fija

Entidad Municipal	Caudal de Bajada	Fibra optica de centralita	Fibra optica hasta el Hogar
Badarán	30 Mb	SI	NO

17. Conectividad: Banda ancha Movil

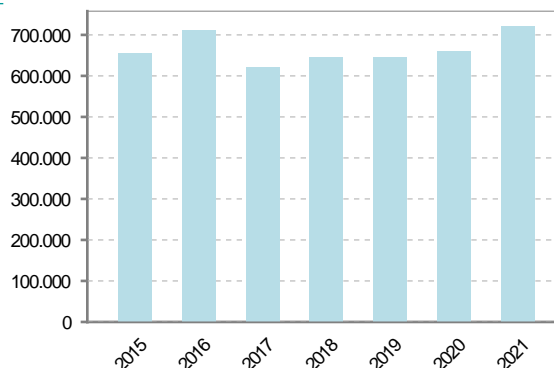
Entidad Municipal	Caudal de Bajada	UMTS
Badarán	6 Mb	SI

18. Presupuestos Municipales

Gastos por capitulos

Gastos de Personal	125.780
Gastos en Bienes Corrientes y Servicios	303.200
Gastos Financieros	1.200
Transferencias Corrientes	34.850
Inversiones Reales	256.700
Transferencias de Capital	0
Activos Financieros	0
Pasivos Financieros	0

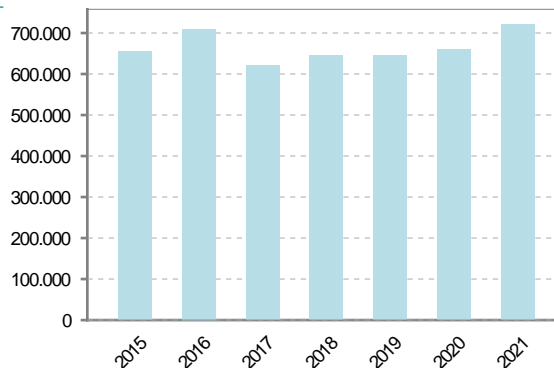
Gastos



Ingresos por capitulos

Impuestos Directos	263.500
Impuestos Indirectos	50.000
Tasas y Otros Ingresos	137.130
Transferencias Corrientes	121.000
Ingresos Patrimoniales	5.600
Enajenacion de Inversiones Reales	0
Transferencias de Capital	144.500
Activos Financieros	0
Pasivos Financieros	0

Ingresos



19. Educación - Curso 2021 / 2022 - Centros públicos

Educación Infantil 2º Ciclo, Primaria y Especial

Institución educativa

CRA	CRA Entrevalles
Colegios	1

Alumnado

Alumnos	16
---------	----

ESO, Bachillerato y Ciclos Formativos

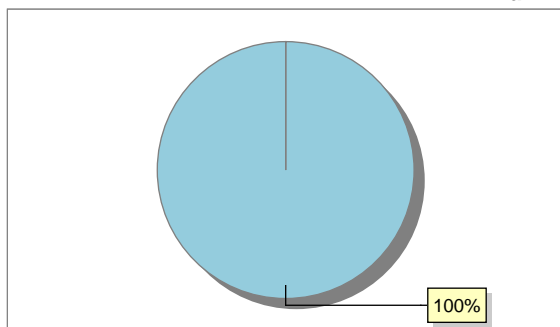
Institución educativa

Centros	0
---------	---

Alumnado

ESO	0
Bachillerato	0
Ciclos Formativos	0

Alumnos



Alumnos de infantil, primaria y educación especial

20. Educación - Curso 2021 / 2022 - Centros privados

Educación Infantil 2º Ciclo, Primaria y Especial

Institución educativa

Colegios	0
----------	---

Alumnado

Alumnos	0
---------	---

ESO, Bachillerato y Ciclos Formativos

Institución educativa

Centros	0
---------	---

Alumnado

ESO	0
Bachillerato	0
Ciclos Formativos	0

Alumnos

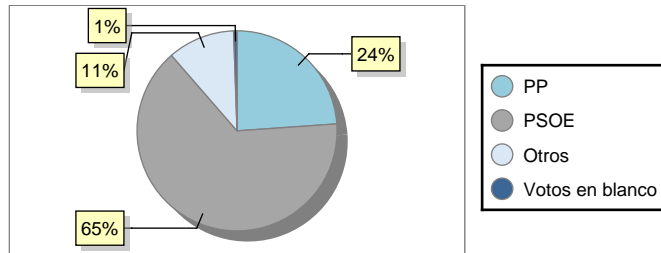
SIN DATOS

21. Elecciones

Alcalde Francisco Javier Ibáñez Rodríguez Fecha de posesión 15-06-2019

Elecciones municipales 2019

PP	86
PSOE	233
Otros	39
Votos en blanco	2



Elecciones autonómicas 2019

PP	125
PSOE	162
Otros	66
Votos en blanco	3

