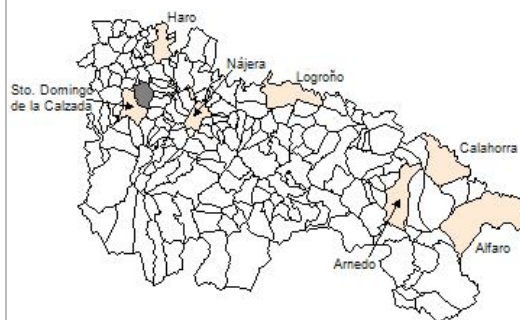


1. Datos Generales

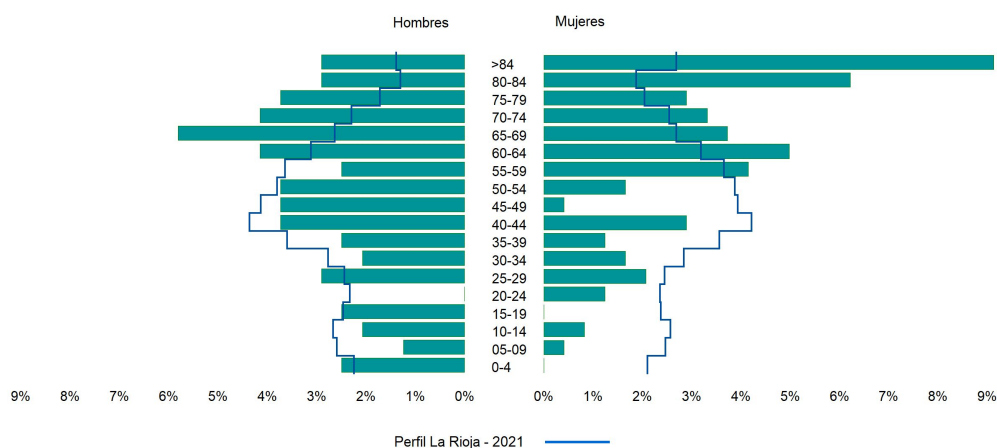
Código INE	26024
Municipio	Bañares
Partido judicial	Haro
Zona de salud	Santo Domingo de la Calzada
Superficie municipal (Km2)	29,59
Altitud máx. del núcleo de población principal (m)	591
Distancia a la capital	44
Número de núcleos	2



2. Evolución Demográfica

Padrón	2015	2016	2017	2018	2019	2020	2021
Total	284	268	240	234	241	230	220
Hombres	144	137	128	124	128	125	116
Mujeres	140	131	112	110	113	105	104
Densidad	9,6	9,1	8,1	7,9	8,1	7,8	7,4
Extranjeros	20	21	12	11	16	13	7

Bañares - 2021





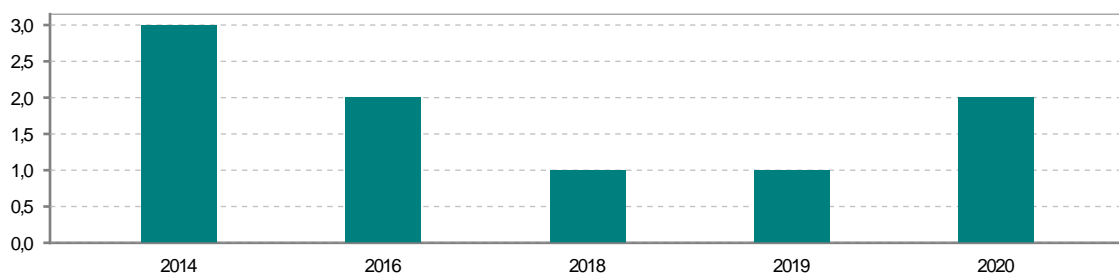
3. Índices y tasas de Población (1/1/2021)

	Bañares	La Rioja
Ratio de feminidad (Total Mujeres / Total Hombres) x 100	89,66	102,63
Índice de infancia (Pob. de 0 a 14 / Pob. Total) x 100	7,27	14,12
Índice de tendencia (Pob. de 0 a 4 / Pob. de 5 a 9) x 100	133,33	82,91
Índice de juventud (Pob. de 15 a 29 / Pob. total) x 100	10,45	14,53
Índice de longevidad (Pob. > 84 / Pob. > 64) x 100	21,28	19,20
Índice de vejez (Pob. >= 65 / Pob. Total) x 100	42,73	21,21
Tasa de dependencia ((Pob. < 16 + Pob. > 64) / Pob. de 16 a 64) x 100	100,00	57,14
Tasa de reemplazo (Pob. de 20 a 29 / Pob. de 55 a 64) x 100	52,94	68,21
Tasa de maternidad (Pob. de 0 a 4 / Mujeres de 15 a 49) x 100	28,57	18,94
Tasa de residentes extranjeros (Total extranjeros / Pob. Total) x 100	3,18	12,79

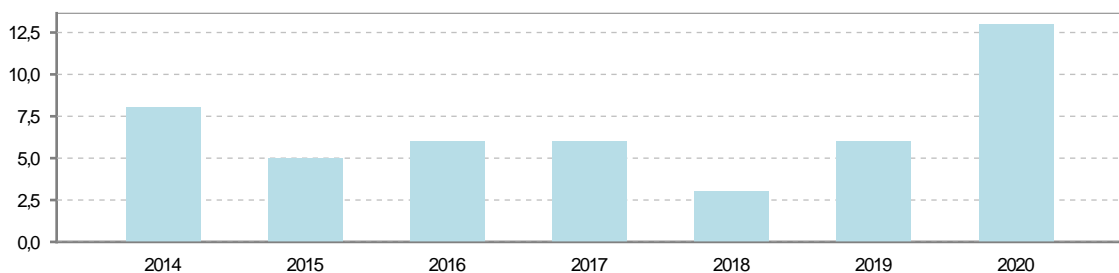
4. Movimiento Natural de la Población

	2015	2016	2017	2018	2019	2020
Nacimientos		2		1	1	2
Defunciones	5	6	6	3	6	13
Matrimonios	1	1				
Crecimiento vegetativo	-5	-4	-6	-2	-5	-11

Nacimientos

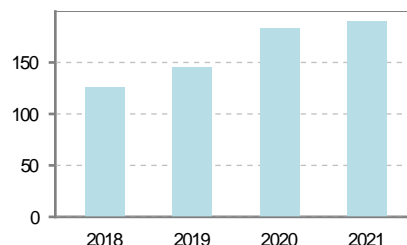


Defunciones

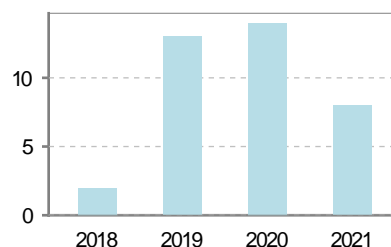


5. Mercado Laboral. (a 30 de junio)

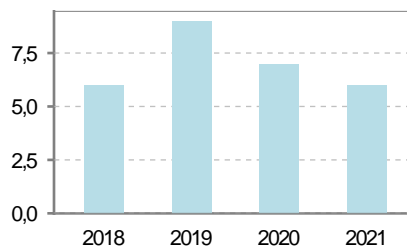
Afiliados	2018	2019	2020	2021
Total	126	145	183	190
R.General y otros	67	88	129	136
Autónomo no agrario	32	31	30	31
Autónomo agrario	27	26	24	23



Contratos	2018	2019	2020	2021
Total	13	19	16	27
Hombres	9	12	13	19
Mujeres	4	7	3	8



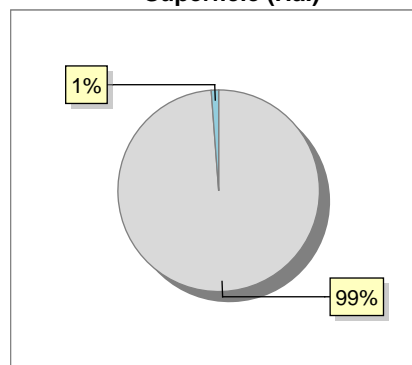
Paro registrado	2018	2019	2020	2021
Total	11	8	8	7
Hombres	3	5	2	3
Mujeres	8	3	6	4



6. Catastro (2021)

Titulares		Unidades Urbanas	
Urbano	614	Industrial	145
Rústico	963	Residencial	302
Urbano/Rústico	1.325	Terciario y comercial	19
		Equipamiento	3
Unidades Rústicas		Suelo vacante	159
Parcelas	1.779	Edificio Singular	1
Subparcelas	2.418		
Valor Catastral Rústico		Superficie Urbana	
Valor (Miles de Euros)	20.423,34	Superficie edificada	17,18
		Superficie sin edificar	17,24
Valor Catastral Urbano (Miles de Euros)			
Valor catastral del suelo			11.886,1
Valor catastral de la construcción			11.937,73

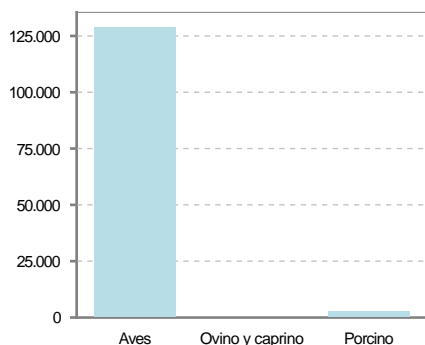
Superficie (Ha.)



● Superficie rústica (Ha.)
● Superficie urbana (Ha.)

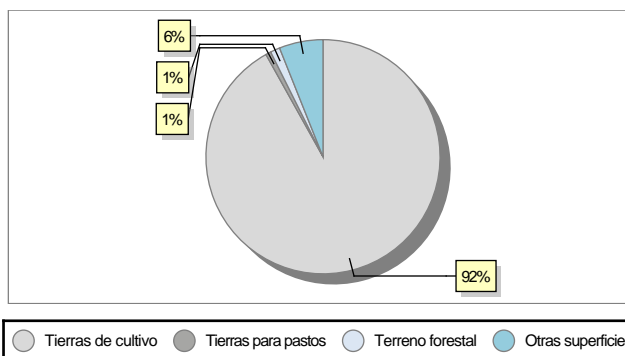
7. Ganadería (2020)

	Cabezas ganaderas	Unidades ganaderas
Aves	129.014	645,07
Gallinas		
Pollos	129.014	645,07
Bovinos		
Terneros de cebo		
Vacas de carne		
Vacas de ordeño		
Conejas		
Conejas		
Ovinos y Caprinos	31	4,65
Cabras	5	0,75
Ovejas	26	3,90
Porcinos	3.006	480,96
Cerdas		
Cerdos de cebo	3.006	480,96



8. Distribución General del Terreno (2020)

	Total	Regadío	Secano
Total Municipal	3.159	1.608	1.551
Tierras de cultivo	2.903	1.606	1.297
Barbecho y otras tierras	286	120	166
Cultivos herbáceos	2.476	1.462	1.014
Cultivos leñosos	141	24	117
Tierras para pastos	23		23
Pastizales	23		23
Prados naturales			
Terreno forestal	42	2	40
Monte abierto			
Monte leñoso	32		32
Monte maderable	10	2	8
Otras superficies	191		191
Erial a pastos	19		19
Espartizal			
Ríos y lagos	12		12
Superficie no agrícola	147		147
Terreno improductivo	13		13



9. Cultivos herbáceos -Ha. (2020)

	Secano	Regadío	Total
Total cultivos herbáceos	1.014	1.462	2.476
Cereales grano	882	667	1.549
Leguminosas grano	5	10	15
Patata		77	77
Cultivos industriales	126	152	278
Flores y plantas			
Cultivos forrajeros	1	2	3
Hortalizas		554	554

10. Cultivos leñosos -Ha. (2020)

	Secano	Regadío	Total
Total cultivos leñosos	117	24	141
Cítricos			
Frutales		2	2
Viñedo	115	19	134
Olivar	2	3	5
Otros cultivos leñosos			
Viveros			

11. Entidades Financieras

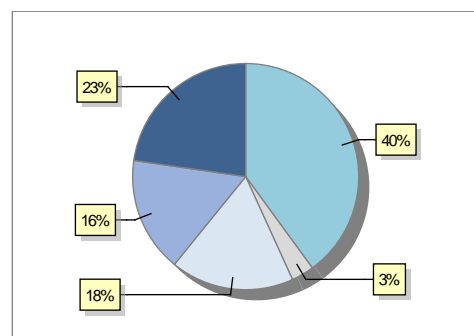
	2018	2019	2020
Entidades financieras de Depósito	1	1	1
Entidades Financieras de Crédito	0	0	0

12. Salud

	2018	2019	2020
Centros de salud	0	0	0
Consultorios	1	1	1
Farmacias	1	1	1
Botiquines	0	0	0

13. Parque de Vehículos

	2018	2019	2020	2021
Total vehículos	467	473	483	493
Automóviles	206	201	201	197
Motos	14	16	15	16
Furgonetas y Camiones	94	92	90	87
Autobuses	0	0	0	0
Tractores industriales	64	61	74	81
Otros vehículos	89	103	103	112



Automóviles Motos Furgonetas y Camiones
Tractores industriales Otros vehículos

14. Espacios Deportivos

	2020
Campos de tiro	0
Campos de golf	0
Campos de fútbol	1
Rocodromos	0
Pistas de petanca	0
Pistas de padel	0
Pistas de atletismo	0
Piscinas cubiertas	0
Pistas de squash	0
Pistas polideportivas	1
Pistas de tenis	1
Piscinas al aire libre	1
Pabellones polideportivos	0
Pabellones con fronton	0
Frontones	1

15. Turismo (2021)

	Establecimientos	Habitaciones	Plazas
Hoteles			
Casas rurales			
Restaurantes	1		28
Hostales			
Pensiones			
Turismo activo			
Agencias de viajes			
Apartamentos			
Campings	1		2.855
Albergues turísticos			
Viviendas de uso turístico	1		
Empresas organizadoras de congresos y reuniones			



16. Conectividad: Banda ancha Fija

Entidad Municipal	Caudal de Bajada	Fibra optica de centralita	Fibra optica hasta el Hogar
Bañares	20 Mb	SI	NO

17. Conectividad: Banda ancha Movil

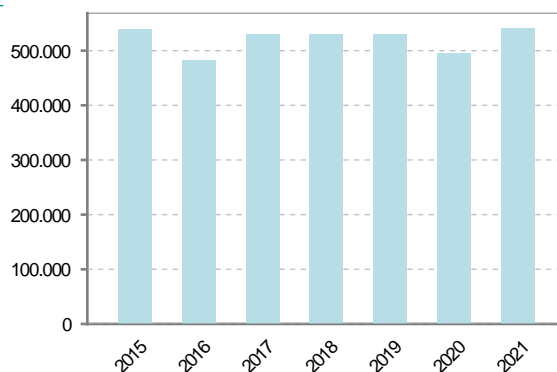
Entidad Municipal	Caudal de Bajada	UMTS
Bañares		NO

18. Presupuestos Municipales

Gastos por capitulos

Gastos de Personal	138.173
Gastos en Bienes Corrientes y Servicios	217.000
Gastos Financieros	0
Transferencias Corrientes	11.800
Inversiones Reales	174.500
Transferencias de Capital	0
Activos Financieros	0
Pasivos Financieros	0

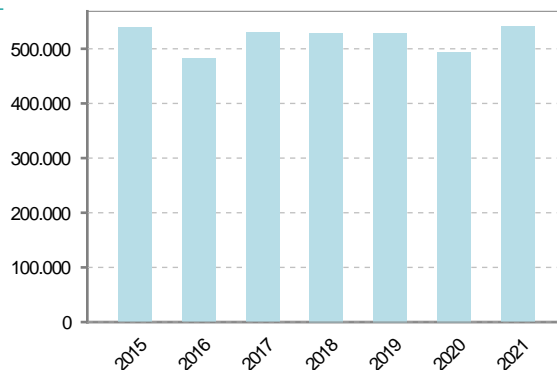
Gastos



Ingresos por capitulos

Impuestos Directos	225.431
Impuestos Indirectos	4.070
Tasas y Otros Ingresos	109.961
Transferencias Corrientes	93.000
Ingresos Patrimoniales	8.510
Enajenacion de Inversiones Reales	0
Transferencias de Capital	100.500
Activos Financieros	0
Pasivos Financieros	0

Ingresos





19. Educación - Curso 2021 / 2022 - Centros públicos

Educación Infantil 2º Ciclo, Primaria y Especial		ESO, Bachillerato y Ciclos Formativos	
Institución educativa		Institución educativa	
CRA	Sin centro rural agrupado	Centros	0
Colegios	0	Alumnado	
Alumnado		ESO	0
Alumnos	0	Bachillerato	0
		Ciclos Formativos	0
Alumnos			
<div>SIN DATOS</div>			

20. Educación - Curso 2021 / 2022 - Centros privados

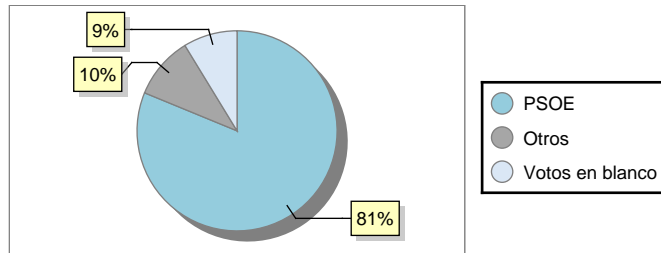
Educación Infantil 2º Ciclo, Primaria y Especial		ESO, Bachillerato y Ciclos Formativos	
Institución educativa		Institución educativa	
Colegios	0	Centros	0
Alumnado		Alumnado	
Alumnos	0	ESO	0
		Bachillerato	0
		Ciclos Formativos	0
Alumnos			
<div>SIN DATOS</div>			

21. Elecciones

Alcalde Antonio Santiago Ortiz De Landázuri Llamazares Fecha de posesión 15-06-2019

Elecciones municipales 2019

PSOE	121
Otros	15
Votos en blanco	13



Elecciones autonómicas 2019

PP	54
PSOE	79
Otros	30
Votos en blanco	1

