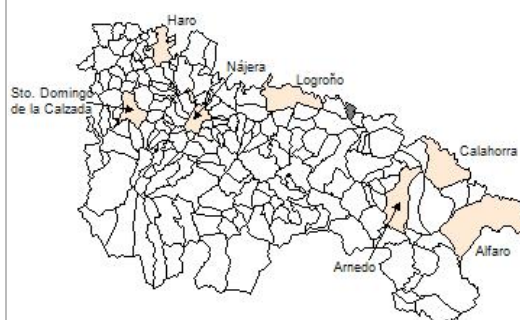


### 1. Datos Generales

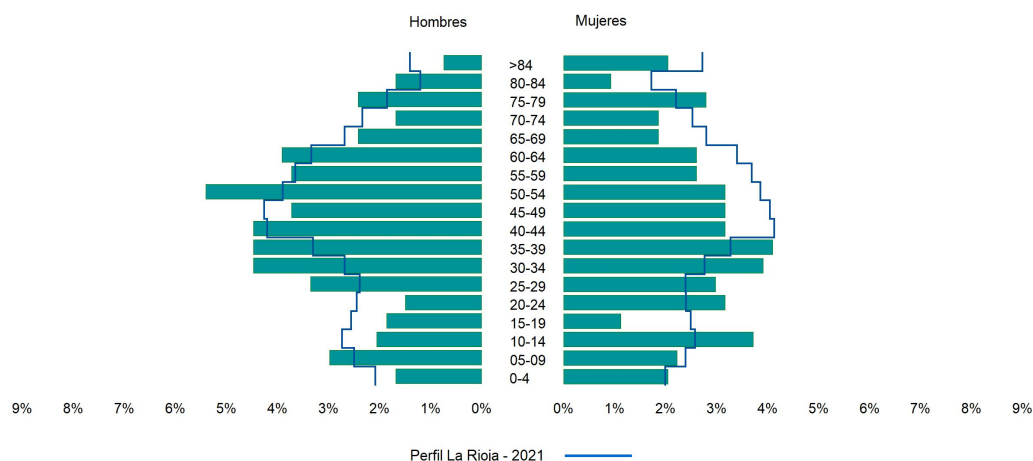
Código INE	26019
Municipio	Arrúbal
Partido judicial	Logroño
Zona de salud	Murillo de río Leza
Superficie municipal (Km2)	7,29
Altitud máx. del núcleo de población principal (m)	357
Distancia a la capital	16
Número de núcleos	2



### 2. Evolución Demográfica

Padrón	2015	2016	2017	2018	2019	2020	2021
<b>Total</b>	481	484	479	488	506	516	537
<b>Hombres</b>	257	257	261	261	271	268	282
<b>Mujeres</b>	224	227	218	227	235	248	255
<b>Densidad</b>	65,9	66,4	65,7	66,9	69,4	70,7	73,6
<b>Extranjeros</b>	73	72	77	95	111	121	119

Arrúbal - 2021



Perfil La Rioja - 2021

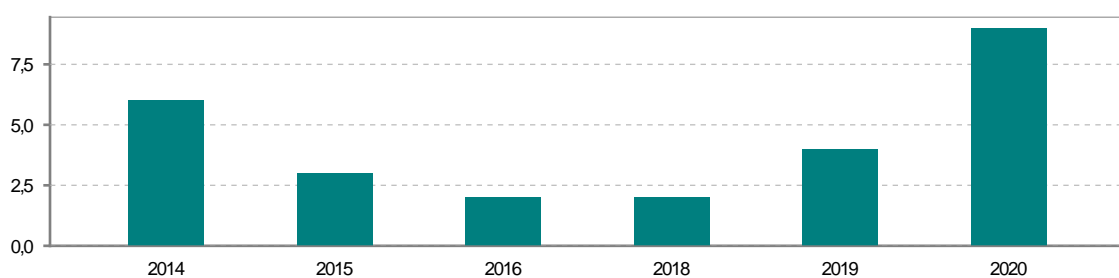
## 3. Índices y tasas de Población (1/1/2021)

	Arrúbal	La Rioja
Ratio de feminidad (Total Mujeres / Total Hombres) x 100	90,43	102,63
Índice de infancia (Pob. de 0 a 14 / Pob. Total) x 100	14,71	14,12
Índice de tendencia (Pob. de 0 a 4 / Pob. de 5 a 9) x 100	71,43	82,91
Índice de juventud (Pob. de 15 a 29 / Pob. total) x 100	13,97	14,53
Índice de longevidad (Pob. > 84 / Pob. > 64) x 100	15,15	19,20
Índice de vejez (Pob. >= 65 / Pob. Total) x 100	18,44	21,21
Tasa de dependencia ((Pob. < 16 + Pob. > 64) / Pob. de 16 a 64) x 100	50,00	57,14
Tasa de reemplazo (Pob. de 20 a 29 / Pob. de 55 a 64) x 100	85,51	68,21
Tasa de maternidad (Pob. de 0 a 4 / Mujeres de 15 a 49) x 100	17,24	18,94
Tasa de residentes extranjeros (Total extranjeros / Pob. Total) x 100	22,16	12,79

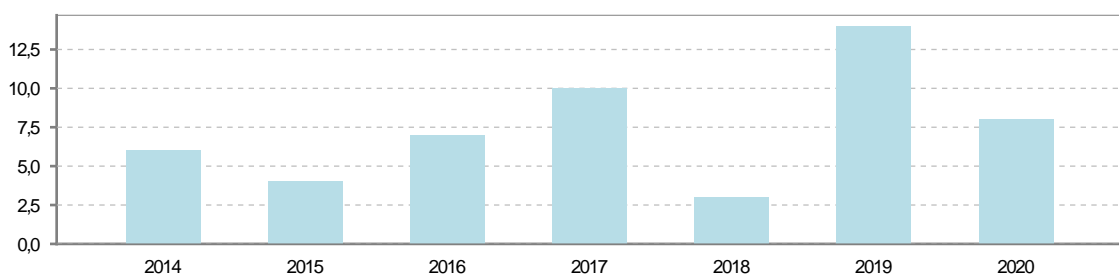
## 4. Movimiento Natural de la Población

	2015	2016	2017	2018	2019	2020
Nacimientos	3	2		2	4	9
Defunciones	4	7	10	3	14	8
Matrimonios	2	2	2	3	2	3
Crecimiento vegetativo	-1	-5	-10	-1	-10	1

Nacimientos

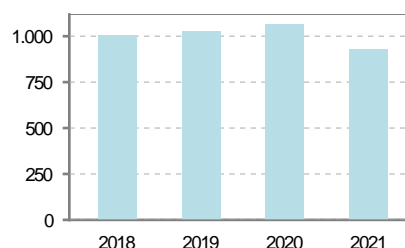


Defunciones

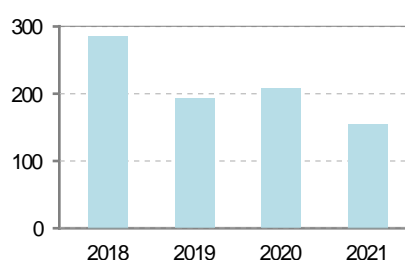


## 5. Mercado Laboral. (a 30 de junio)

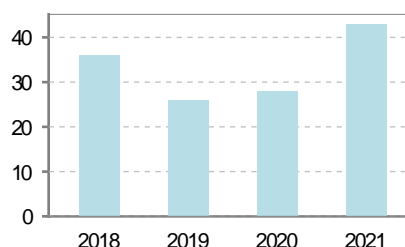
Afiliados	2018	2019	2020	2021
Total	1.002	1.026	1.065	928
R.General y otros	939	961	995	859
Autónomo no agrario	60	62	67	66
Autónomo agrario	3	3	3	3



Contratos	2018	2019	2020	2021
Total	292	254	259	123
Hombres	132	138	137	75
Mujeres	160	116	122	48



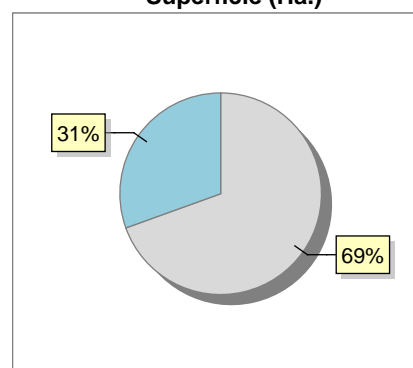
Paro registrado	2018	2019	2020	2021
Total	25	28	28	38
Hombres	13	9	10	17
Mujeres	12	19	18	21



## 6. Catastro (2021)

Titulares		Unidades Urbanas	
Urbano	782	Industrial	328
Rústico	351	Residencial	338
Urbano/Rústico	877	Terciario y comercial	163
Unidades Rústicas		Equipamiento	9
Parcelas	901	Suelo vacante	203
Subparcelas	934	Edificio Singular	2
Valor Catastral Rústico		Superficie Urbana	
Valor (Miles de Euros)	1.685,64	Superficie edificada	54,31
		Superficie sin edificar	160,09
Valor Catastral Urbano (Miles de Euros)			
Valor catastral del suelo	30.056,55		
Valor catastral de la construcción	45.388,96		

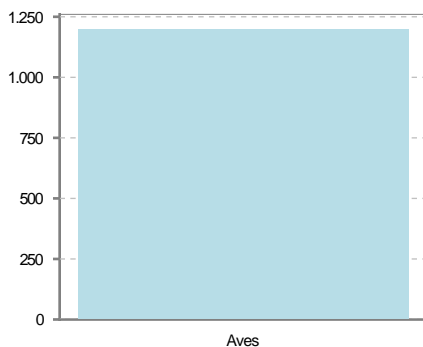
Superficie (Ha.)



● Superficie rústica (Ha.)  
● Superficie urbana (Ha.)

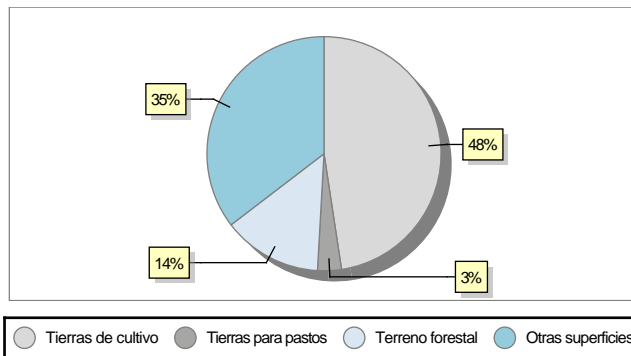
## 7. Ganadería (2020)

	Cabezas ganaderas	Unidades ganaderas
<b>Aves</b>	1.200	12,00
Gallinas	1.200	12,00
Pollos		
<b>Bovinos</b>		
Terneros de cebo		
Vacas de carne		
Vacas de ordeño		
<b>Conejas</b>		
Conejas		
<b>Ovinos y Caprinos</b>		
Cabras		
Ovejas		
<b>Porcinos</b>		
Cerdas		
Cerdos de cebo		



## 8. Distribución General del Terreno (2020)

	Total	Regadío	Secano
<b>Total Municipal</b>	729	318	411
<b>Tierras de cultivo</b>	347	312	35
Barbecho y otras tierras	80	70	10
Cultivos herbáceos	179	164	15
Cultivos leñosos	88	78	10
<b>Tierras para pastos</b>	24		24
Pastizales	24		24
Prados naturales			
<b>Terreno forestal</b>	100	6	94
Monte abierto			
Monte leñoso	56		56
Monte maderable	44	6	38
<b>Otras superficies</b>	258		258
Erial a pastos	30		30
Espartizal			
Ríos y lagos	28		28
Superficie no agrícola	169		169
Terreno improductivo	31		31



## 9. Cultivos herbáceos -Ha. (2020)

	Secano	Regadío	Total
<b>Total cultivos herbáceos</b>	15	164	179
Cereales grano	15	105	120
Leguminosas grano		1	1
Patata		2	2
Cultivos industriales			
Flores y plantas			
Cultivos forrajeros		36	36
Hortalizas		20	20

## 10. Cultivos leñosos -Ha. (2020)

	Secano	Regadío	Total
<b>Total cultivos leñosos</b>	10	78	88
Cítricos			
Frutales	3	68	71
Viñedo	5		5
Olivar	2	10	12
Otros cultivos leñosos			
Viveros			

## 11. Entidades Financieras

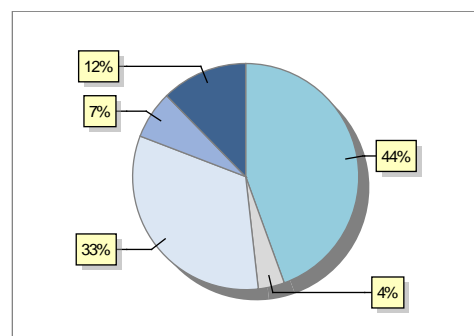
	2018	2019	2020
Entidades financieras de Depósito	1	1	1
Entidades Financieras de Crédito	0	0	0

## 12. Salud

	2018	2019	2020
Centros de salud	0	0	0
Consultorios	1	1	1
Farmacias	1	1	1
Botiquines	0	0	0

## 13. Parque de Vehículos

	2018	2019	2020	2021
Total vehículos	1.117	1.022	1.140	1.064
Automóviles	550	447	502	473
Motos	32	34	37	40
Furgonetas y Camiones	353	354	399	347
Autobuses	0	0	0	0
Tractores industriales	60	65	70	73
Otros vehículos	122	122	132	131



Automóviles Motos Furgonetas y Camiones  
Tractores industriales Otros vehículos

## 14. Espacios Deportivos

	2020
Campos de tiro	0
Campos de golf	0
Campos de fútbol	0
Rocodromos	1
Pistas de petanca	1
Pistas de padel	1
Pistas de atletismo	0
Piscinas cubiertas	0
Pistas de squash	0
Pistas polideportivas	1
Pistas de tenis	1
Piscinas al aire libre	1
Pabellones polideportivos	0
Pabellones con fronton	0
Frontones	2

## 15. Turismo (2021)

	Establecimientos	Habitaciones	Plazas
Hoteles			
Casas rurales			
Restaurantes	1		52
Hostales			
Pensiones			
Turismo activo			
Agencias de viajes			
Apartamentos			
Campings			
Albergues turísticos			
Viviendas de uso turístico	1		
Empresas organizadoras de congresos y reuniones			



## 16. Conectividad: Banda ancha Fija

Entidad Municipal	Caudal de Bajada	Fibra optica de centralita	Fibra optica hasta el Hogar
Arrubal	50 Mb/ 100 Mb	SI	SI

## 17. Conectividad: Banda ancha Movil

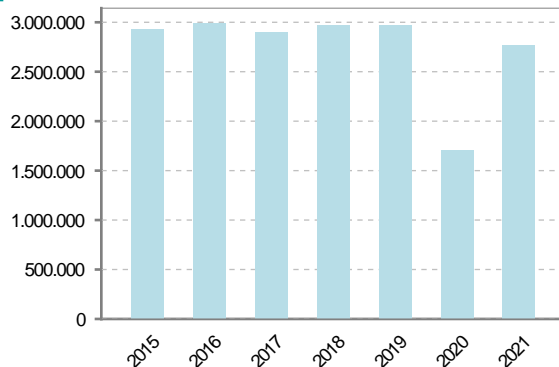
Entidad Municipal	Caudal de Bajada	UMTS
Arrubal		NO

## 18. Presupuestos Municipales

### Gastos por capitulos

Gastos de Personal	310.900
Gastos en Bienes Corrientes y Servicios	919.000
Gastos Financieros	3.000
Transferencias Corrientes	172.200
Inversiones Reales	1.364.900
Transferencias de Capital	0
Activos Financieros	0
Pasivos Financieros	0

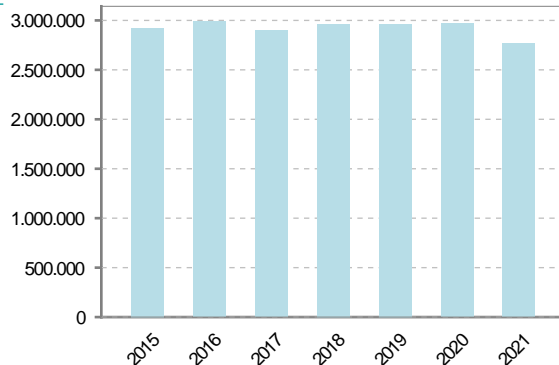
### Gastos



### Ingresos por capitulos

Impuestos Directos	2.342.000
Impuestos Indirectos	5.320
Tasas y Otros Ingresos	184.000
Transferencias Corrientes	139.000
Ingresos Patrimoniales	2.000
Enajenacion de Inversiones Reales	0
Transferencias de Capital	97.680
Activos Financieros	0
Pasivos Financieros	0

### Ingresos



## 19. Educación - Curso 2021 / 2022 - Centros públicos

### Educación Infantil 2º Ciclo, Primaria y Especial

#### Institución educativa

CRA	CRA Las cuatro villas
Colegios	1

#### Alumnado

Alumnos	44
---------	----

### ESO, Bachillerato y Ciclos Formativos

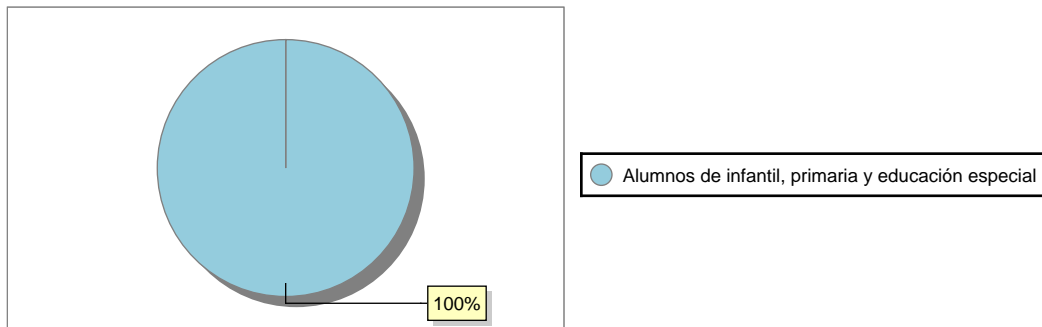
#### Institución educativa

Centros	0
---------	---

#### Alumnado

ESO	0
Bachillerato	0
Ciclos Formativos	0

#### Alumnos



## 20. Educación - Curso 2021 / 2022 - Centros privados

### Educación Infantil 2º Ciclo, Primaria y Especial

#### Institución educativa

Colegios	0
----------	---

#### Alumnado

Alumnos	0
---------	---

### ESO, Bachillerato y Ciclos Formativos

#### Institución educativa

Centros	0
---------	---

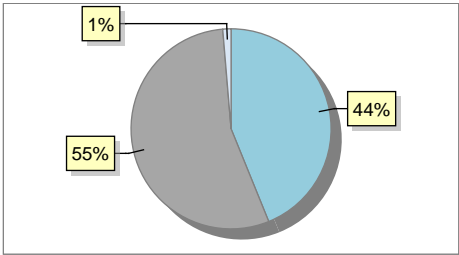
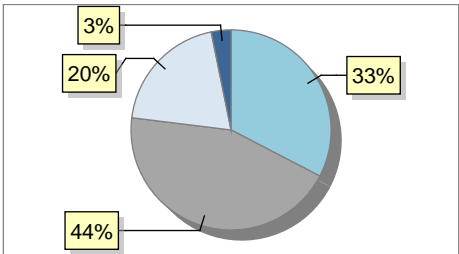
#### Alumnado

ESO	0
Bachillerato	0
Ciclos Formativos	0

#### Alumnos

SIN DATOS

## 21. Elecciones

Alcalde	María Nieves	San Pedro	Balmaseda	Fecha de posesión	15-06-2019
<b>Elecciones municipales 2019</b>					
PP	132				
PSOE	165				
Votos en blanco	4				
<b>Elecciones autonómicas 2019</b>					
PP	92				
PSOE	125				
Otros	56				
Votos en blanco	9				