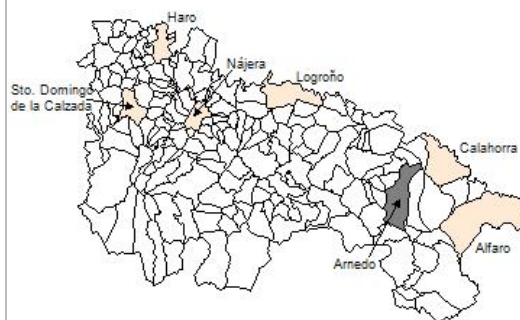


1. Datos Generales

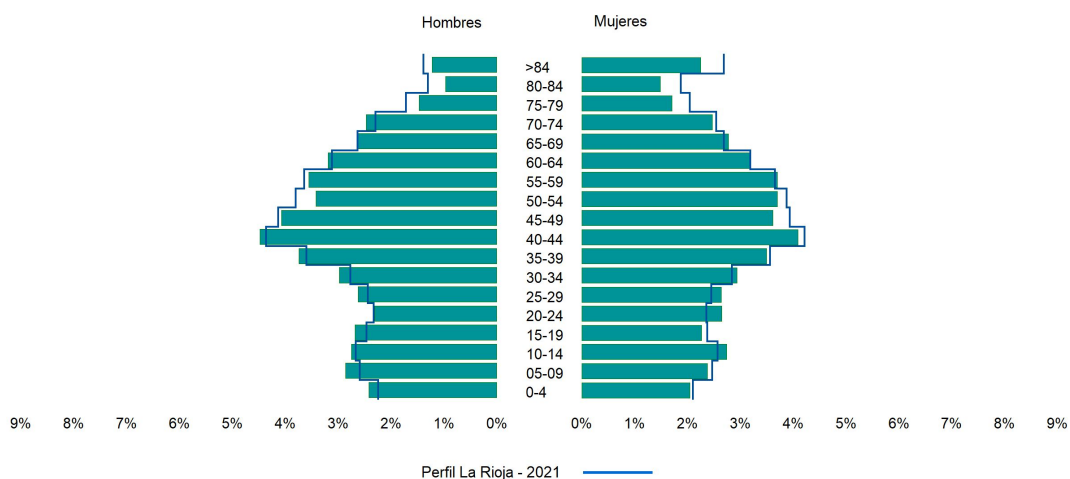
Código INE	26018
Municipio	Arnedo
Partido judicial	Calahorra
Zona de salud	Arnedo
Superficie municipal (Km2)	85,4
Altitud máx. del núcleo de población principal (m)	550
Distancia a la capital	48
Número de núcleos	2



2. Evolución Demográfica

Padrón	2015	2016	2017	2018	2019	2020	2021
Total	14.597	14.609	14.756	14.815	14.875	15.015	14.954
Hombres	7.222	7.251	7.333	7.373	7.415	7.497	7.476
Mujeres	7.375	7.358	7.423	7.442	7.460	7.518	7.478
Densidad	170,9	171,1	172,8	173,5	174,2	175,8	175,1
Extranjeros	1.924	1.979	2.084	2.243	2.350	2.547	2.552

Arnedo - 2021



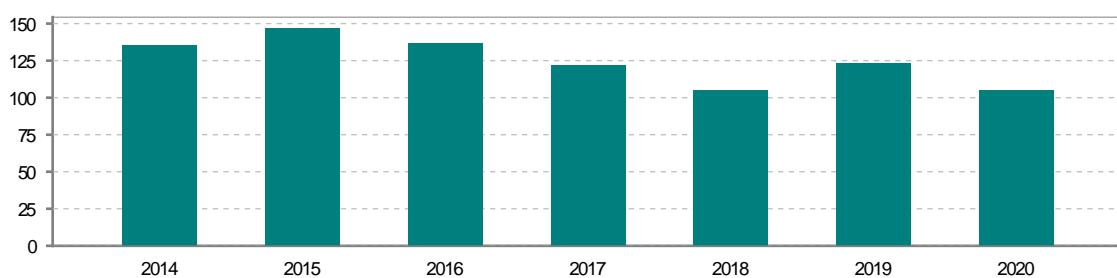
3. Índices y tasas de Población (1/1/2021)

	Arnedo	La Rioja
Ratio de feminidad (Total Mujeres / Total Hombres) x 100	100,03	102,63
Índice de infancia (Pob. de 0 a 14 / Pob. Total) x 100	14,85	14,12
Índice de tendencia (Pob. de 0 a 4 / Pob. de 5 a 9) x 100	80,97	82,91
Índice de juventud (Pob. de 15 a 29 / Pob. total) x 100	14,99	14,53
Índice de longevidad (Pob. > 84 / Pob. > 64) x 100	16,92	19,20
Índice de vejez (Pob. >= 65 / Pob. Total) x 100	20,20	21,21
Tasa de dependencia ((Pob. < 16 + Pob. > 64) / Pob. de 16 a 64) x 100	56,49	57,14
Tasa de reemplazo (Pob. de 20 a 29 / Pob. de 55 a 64) x 100	71,31	68,21
Tasa de maternidad (Pob. de 0 a 4 / Mujeres de 15 a 49) x 100	19,42	18,94
Tasa de residentes extranjeros (Total extranjeros / Pob. Total) x 100	17,07	12,79

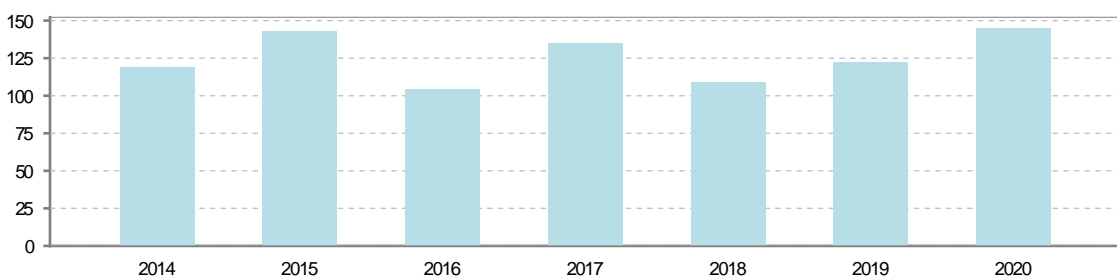
4. Movimiento Natural de la Población

	2015	2016	2017	2018	2019	2020
Nacimientos	147	137	122	105	123	105
Defunciones	143	104	135	109	122	145
Matrimonios	41	41	39	53	39	28
Crecimiento vegetativo	4	33	-13	-4	1	-40

Nacimientos

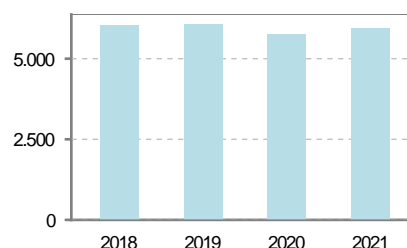


Defunciones

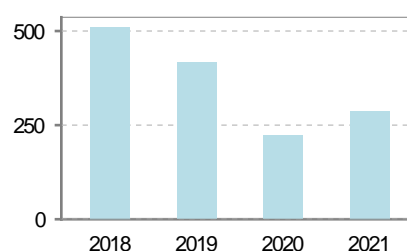


5. Mercado Laboral. (a 30 de junio)

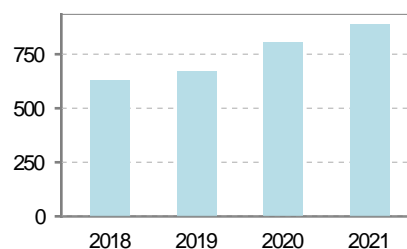
Afiliados	2018	2019	2020	2021
Total	6.020	6.068	5.761	5.943
R.General y otros	4.816	4.867	4.609	4.781
Autónomo no agrario	1.169	1.164	1.119	1.128
Autónomo agrario	35	37	33	34



Contratos	2018	2019	2020	2021
Total	374	441	362	380
Hombres	200	226	181	175
Mujeres	174	215	181	205



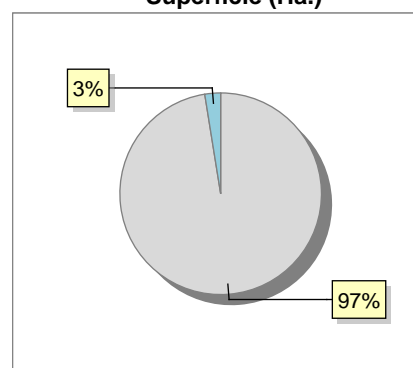
Paro registrado	2018	2019	2020	2021
Total	673	620	841	767
Hombres	260	220	338	271
Mujeres	413	400	503	496



6. Catastro (2021)

Titulares		Unidades Urbanas	
Urbano	10.040	Industrial	1.055
Rústico	5.999	Residencial	6.584
Urbano/Rústico	12.676	Terciario y comercial	4.606
Unidades Rústicas		Equipamiento	55
Parcelas	18.967	Suelo vacante	531
Subparcelas	20.196	Edificio Singular	5
Valor Catastral Rústico		Superficie Urbana	
Valor (Miles de Euros)	37.838,68	Superficie edificada	136,68
		Superficie sin edificar	76,79
Valor Catastral Urbano (Miles de Euros)			
Valor catastral del suelo	236.281,28		
Valor catastral de la construcción	323.356,72		

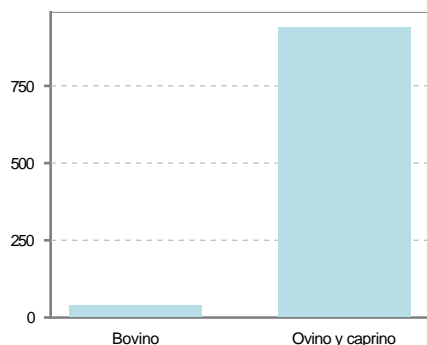
Superficie (Ha.)



● Superficie rústica (Ha.)
● Superficie urbana (Ha.)

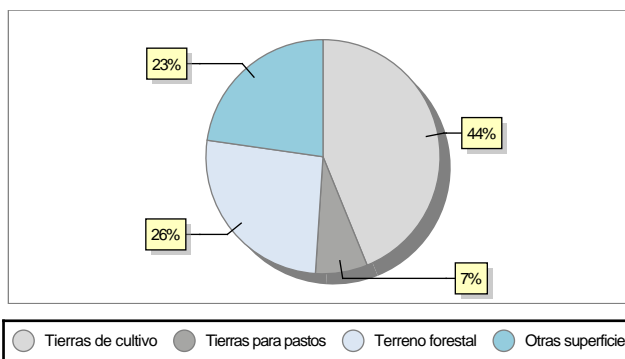
7. Ganadería (2020)

	Cabezas ganaderas	Unidades ganaderas
Aves		
Gallinas		
Pollos		
Bovinos	40	36,40
Terneros de cebo	9	5,40
Vacas de carne		
Vacas de ordeño	31	31,00
Conejas		
Conejas		
Ovinos y Caprinos	941	141,15
Cabras	23	3,45
Ovejas	918	137,70
Porcinos		
Cerdas		
Cerdos de cebo		



8. Distribución General del Terreno (2020)

	Total	Regadío	Secano
Total Municipal	8.525	578	7.947
Tierras de cultivo	3.738	561	3.177
Barbecho y otras tierras	890	130	760
Cultivos herbáceos	229	110	119
Cultivos leñosos	2.619	321	2.298
Tierras para pastos	613		613
Pastizales	613		613
Prados naturales			
Terreno forestal	2.235	17	2.218
Monte abierto	9		9
Monte leñoso	271		271
Monte maderable	1.955	17	1.938
Otras superficies	1.939		1.939
Erial a pastos	1.008		1.008
Espartizal			
Ríos y lagos	284		284
Superficie no agrícola	547		547
Terreno improductivo	100		100



9. Cultivos herbáceos -Ha. (2020)

	Secano	Regadío	Total
Total cultivos herbáceos	119	110	229
Cereales grano	116	81	197
Leguminosas grano			
Patata		4	4
Cultivos industriales			
Flores y plantas			
Cultivos forrajeros	2	2	4
Hortalizas	1	23	24

10. Cultivos leñosos -Ha. (2020)

	Secano	Regadío	Total
Total cultivos leñosos	2.298	321	2.619
Cítricos			
Frutales	1.699	136	1.835
Viñedo	252	116	368
Olivar	347	69	416
Otros cultivos leñosos			
Viveros			

11. Entidades Financieras

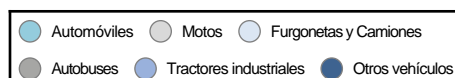
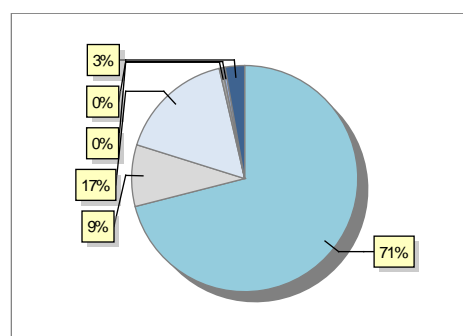
	2018	2019	2020
Entidades financieras de Depósito	8	7	7
Entidades Financieras de Crédito	0	0	0

12. Salud

	2018	2019	2020
Centros de salud	1	1	1
Consultorios	0	0	0
Farmacias	5	5	5
Botiquines	0	0	0

13. Parque de Vehículos

	2018	2019	2020	2021
Total vehículos	9.106	9.267	9.332	9.436
Automóviles	6.381	6.542	6.624	6.702
Motos	762	776	805	831
Furgonetas y Camiones	1.633	1.611	1.569	1.561
Autobuses	44	40	40	43
Tractores industriales	38	42	37	38
Otros vehículos	248	256	257	261



14. Espacios Deportivos

	2020
Campos de tiro	0
Campos de golf	0
Campos de fútbol	2
Rocodromos	1
Pistas de petanca	1
Pistas de padel	1
Pistas de atletismo	1
Piscinas cubiertas	1
Pistas de squash	1
Pistas polideportivas	7
Pistas de tenis	1
Piscinas al aire libre	1
Pabellones polideportivos	6
Pabellones con fronton	1
Frontones	0

15. Turismo (2021)

	Establecimientos	Habitaciones	Plazas
Hoteles	3	87	150
Casas rurales			
Restaurantes	10		652
Hostales			
Pensiones	3	21	35
Turismo activo	1		
Agencias de viajes	4		
Apartamentos			
Campings			
Albergues turísticos			
Viviendas de uso turístico	5		
Empresas organizadoras de congresos y reuniones			



16. Conectividad: Banda ancha Fija

Entidad Municipal	Caudal de Bajada	Fibra optica de centralita	Fibra optica hasta el Hogar
Arnedo	30 Mb	SI	NO
P.I. El Raposal	100 Mb	SI	SI
P.I. La Maja	100 Mb	SI	SI

17. Conectividad: Banda ancha Movil

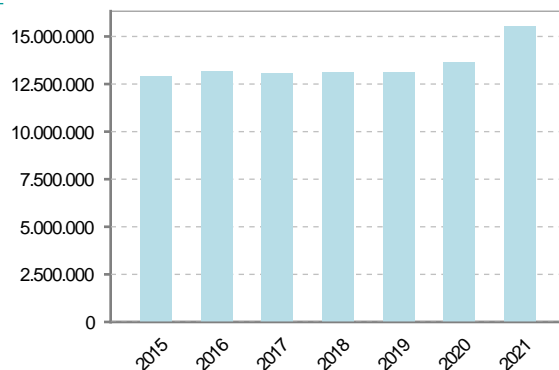
Entidad Municipal	Caudal de Bajada	UMTS
Arnedo	6 Mb	SI
P.I. El Raposal	6 Mb	SI
P.I. La Maja	6 Mb	SI

18. Presupuestos Municipales

Gastos por capitulos

Gastos de Personal	5.406.496
Gastos en Bienes Corrientes y Servicios	6.357.692
Gastos Financieros	6.700
Transferencias Corrientes	401.708
Inversiones Reales	2.951.180
Transferencias de Capital	362.436
Activos Financieros	0
Pasivos Financieros	64.768

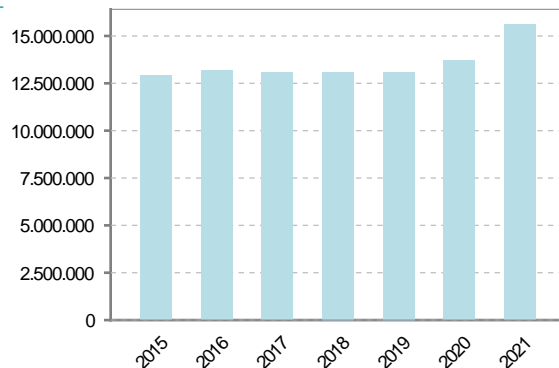
Gastos



Ingresos por capitulos

Impuestos Directos	5.155.156
Impuestos Indirectos	184.886
Tasas y Otros Ingresos	4.066.760
Transferencias Corrientes	4.653.005
Ingresos Patrimoniales	107.133
Enajenacion de Inversiones Reales	457.869
Transferencias de Capital	1.000.536
Activos Financieros	0
Pasivos Financieros	0

Ingresos



19. Educación - Curso 2021 / 2022 - Centros públicos

Educación Infantil 2º Ciclo, Primaria y Especial

Institución educativa

CRA	Sin centro rural agrupado
Colegios	2

Alumnado

Alumnos	962
---------	-----

ESO, Bachillerato y Ciclos Formativos

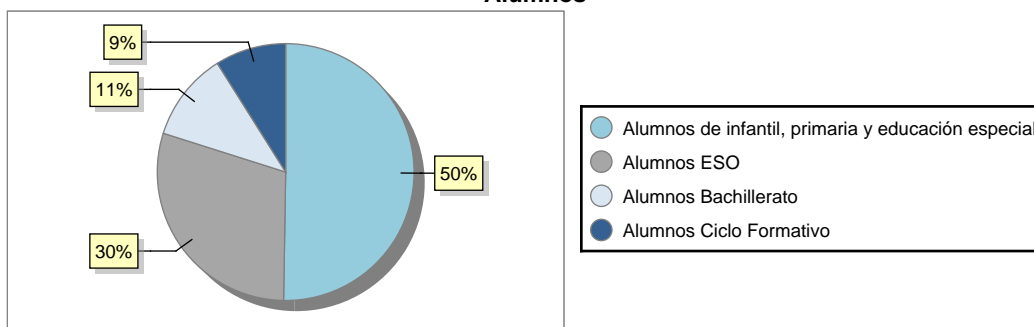
Institución educativa

Centros	2
---------	---

Alumnado

ESO	567
Bachillerato	214
Ciclos Formativos	171

Alumnos



20. Educación - Curso 2021 / 2022 - Centros privados

Educación Infantil 2º Ciclo, Primaria y Especial

Institución educativa

Colegios	1
----------	---

Alumnado

Alumnos	386
---------	-----

ESO, Bachillerato y Ciclos Formativos

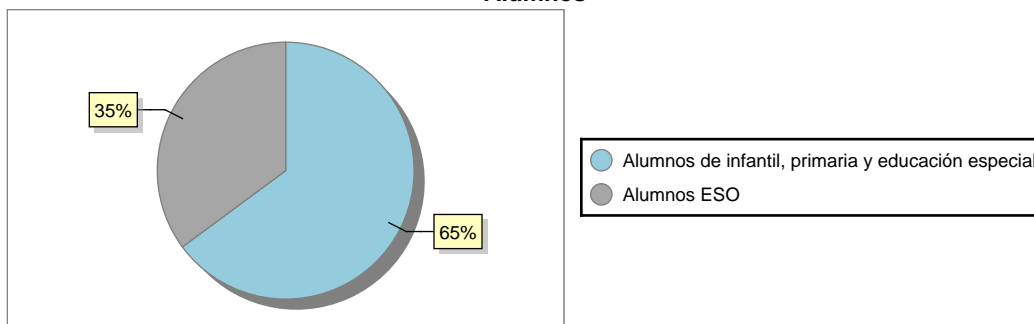
Institución educativa

Centros	1
---------	---

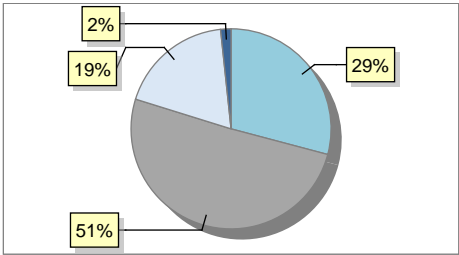
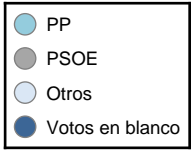
Alumnado

ESO	209
Bachillerato	0
Ciclos Formativos	0

Alumnos



21. Elecciones

Alcalde	Javier	García	Ibáñez	Fecha de posesión	15-06-2019
Elecciones municipales 2019					
PP	2.187				
PSOE	3.805				
Otros	1.391				
Votos en blanco	126				
					
					
Elecciones autonómicas 2019					
PP	2.211				
PSOE	3.653				
Otros	1.549				
Votos en blanco	95				
