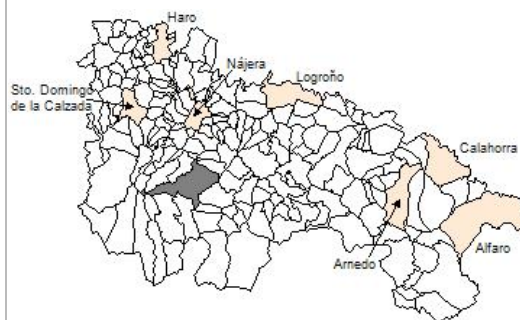


1. Datos Generales

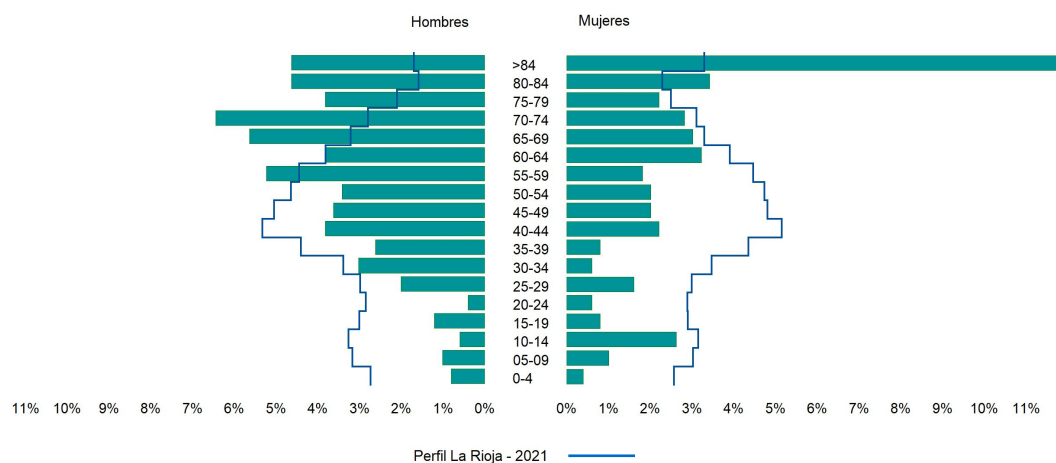
Código INE	26014
Municipio	Anguiano
Partido judicial	Logroño
Zona de salud	Nájera
Superficie municipal (Km2)	90,91
Altitud máx. del núcleo de población principal (m)	663
Distancia a la capital	45
Número de núcleos	2



2. Evolución Demográfica

Padrón	2015	2016	2017	2018	2019	2020	2021
Total	537	537	506	509	497	494	511
Hombres	303	297	282	287	282	276	279
Mujeres	234	240	224	222	215	218	232
Densidad	5,9	5,9	5,6	5,6	5,5	5,4	5,6
Extranjeros	20	22	14	15	13	16	24

Anguiano - 2021



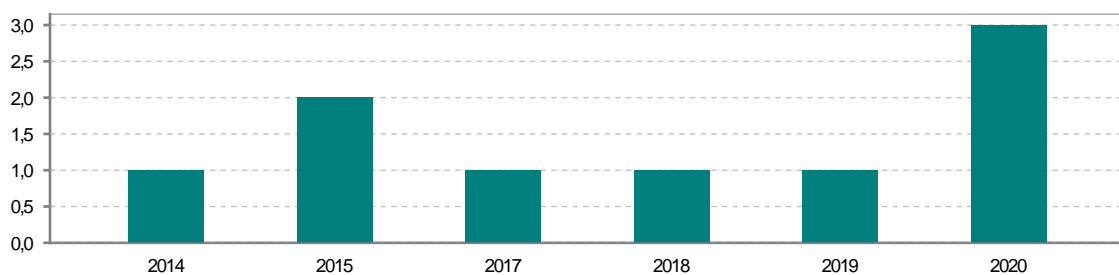
3. Índices y tasas de Población (1/1/2021)

	Anguiano	La Rioja
Ratio de feminidad (Total Mujeres / Total Hombres) x 100	83,15	102,63
Índice de infancia (Pob. de 0 a 14 / Pob. Total) x 100	7,83	14,12
Índice de tendencia (Pob. de 0 a 4 / Pob. de 5 a 9) x 100	120,00	82,91
Índice de juventud (Pob. de 15 a 29 / Pob. total) x 100	7,63	14,53
Índice de longevidad (Pob. > 84 / Pob. > 64) x 100	34,62	19,20
Índice de vejez (Pob. >= 65 / Pob. Total) x 100	45,79	21,21
Tasa de dependencia ((Pob. < 16 + Pob. > 64) / Pob. de 16 a 64) x 100	116,53	57,14
Tasa de reemplazo (Pob. de 20 a 29 / Pob. de 55 a 64) x 100	32,31	68,21
Tasa de maternidad (Pob. de 0 a 4 / Mujeres de 15 a 49) x 100	20,69	18,94
Tasa de residentes extranjeros (Total extranjeros / Pob. Total) x 100	4,70	12,79

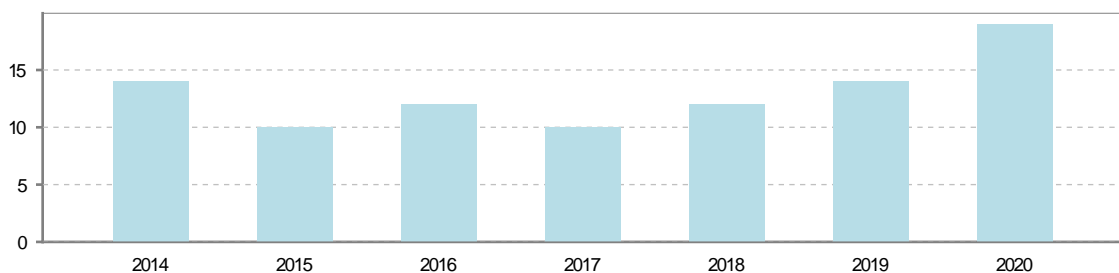
4. Movimiento Natural de la Población

	2015	2016	2017	2018	2019	2020
Nacimientos	2		1	1	1	3
Defunciones	10	12	10	12	14	19
Matrimonios		1	2	1	1	1
Crecimiento vegetativo	-8	-12	-9	-11	-13	-16

Nacimientos

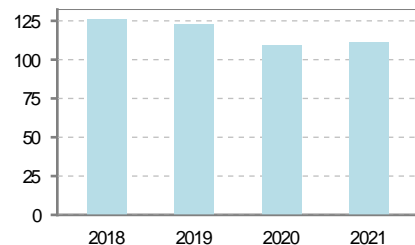


Defunciones

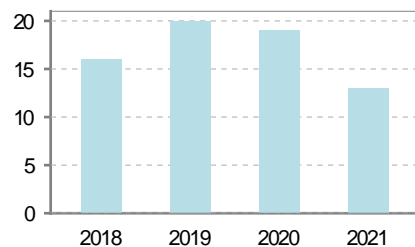


5. Mercado Laboral. (a 30 de junio)

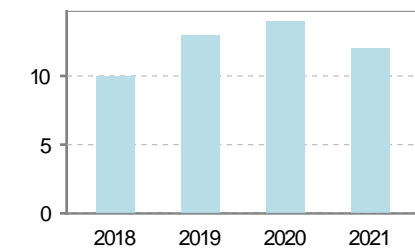
Afiliados	2018	2019	2020	2021
Total	126	123	109	111
R.General y otros	80	75	68	72
Autónomo no agrario	37	39	34	32
Autónomo agrario	9	9	7	7



Contratos	2018	2019	2020	2021
Total	35	44	6	12
Hombres	5	8	1	4
Mujeres	30	36	5	8



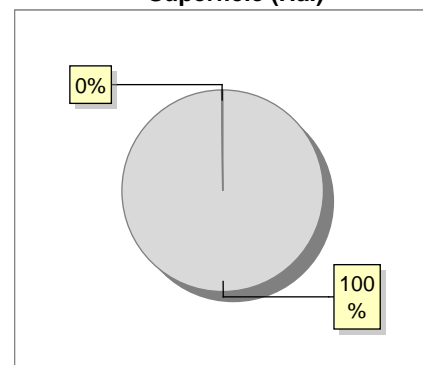
Paro registrado	2018	2019	2020	2021
Total	9	13	16	15
Hombres	4	5	9	8
Mujeres	5	8	7	7



6. Catastro (2021)

Titulares		Unidades Urbanas	
Urbano	1.103	Industrial	263
Rústico	1.722	Residencial	591
Urbano/Rústico	2.153	Terciario y comercial	88
Unidades Rústicas		Equipamiento	8
Parcelas	10.171	Suelo vacante	325
Subparcelas	10.613	Edificio Singular	4
Valor Catastral Rústico		Superficie Urbana	
Valor (Miles de Euros)	8.794,73	Superficie edificada	9,11
		Superficie sin edificar	6,69
Valor Catastral Urbano (Miles de Euros)			
Valor catastral del suelo	10.135,68		
Valor catastral de la construcción	22.924,52		

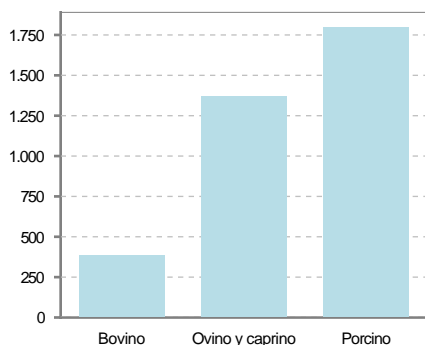
Superficie (Ha.)



- Superficie rústica (Ha.)
- Superficie urbana (Ha.)

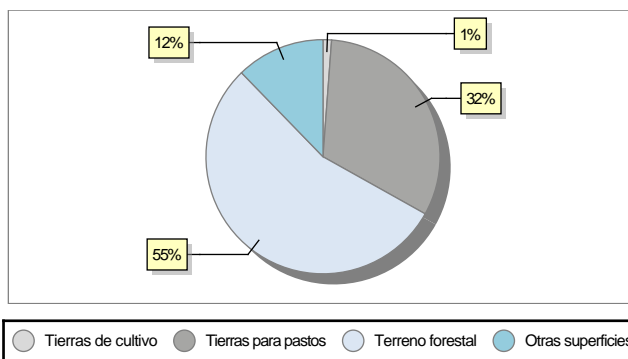
7. Ganadería (2020)

	Cabezas ganaderas	Unidades ganaderas
Aves		
Gallinas		
Pollos		
Bovinos	388	380,80
Terneros de cebo	18	10,80
Vacas de carne	370	370,00
Vacas de ordeño		
Conejas		
Conejas		
Ovinos y Caprinos	1.370	205,50
Cabras	85	12,75
Ovejas	1.285	192,75
Porcinos	1.800	288,00
Cerdas		
Cerdos de cebo	1.800	288,00



8. Distribución General del Terreno (2020)

	Total	Regadío	Secano
Total Municipal	9.091	91	9.000
Tierras de cultivo	107	29	78
Barbecho y otras tierras	32	5	27
Cultivos herbáceos	58	20	38
Cultivos leñosos	17	4	13
Tierras para pastos	2.903	13	2.890
Pastizales	2.865		2.865
Prados naturales	38	13	25
Terreno forestal	4.966	49	4.917
Monte abierto	56		56
Monte leñoso	2.136		2.136
Monte maderable	2.774	49	2.725
Otras superficies	1.115		1.115
Erial a pastos	771		771
Espartizal			
Ríos y lagos	151		151
Superficie no agrícola	116		116
Terreno improductivo	77		77



9. Cultivos herbáceos -Ha. (2020)

	Secano	Regadío	Total
Total cultivos herbáceos	38	20	58
Cereales grano	23		23
Leguminosas grano	1	12	13
Patata		2	2
Cultivos industriales			
Flores y plantas			
Cultivos forrajeros	14	1	15
Hortalizas		5	5

10. Cultivos leñosos -Ha. (2020)

	Secano	Regadío	Total
Total cultivos leñosos	13	4	17
Cítricos			
Frutales	9	3	12
Viñedo			
Olivar	4	1	5
Otros cultivos leñosos			
Viveros			

11. Entidades Financieras

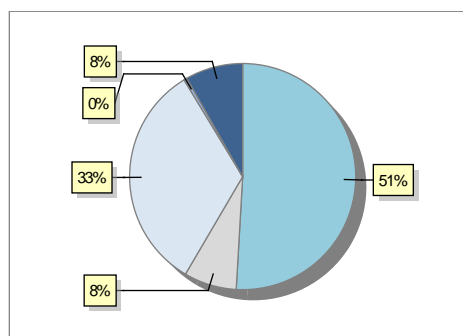
	2018	2019	2020
Entidades financieras de Depósito	1	1	1
Entidades Financieras de Crédito	0	0	0

12. Salud

	2018	2019	2020
Centros de salud	0	0	0
Consultorios	1	1	1
Farmacias	1	1	1
Botiquines	0	0	0

13. Parque de Vehículos

	2018	2019	2020	2021
Total vehículos	411	421	432	438
Automóviles	207	218	223	223
Motos	31	28	31	33
Furgonetas y Camiones	139	138	140	144
Autobuses	0	0	0	0
Tractores industriales	1	1	2	2
Otros vehículos	33	36	36	36



Automóviles Motos Furgonetas y Camiones
Tractores industriales Otros vehículos

14. Espacios Deportivos

	2020
Campos de tiro	0
Campos de golf	0
Campos de fútbol	1
Rocodromos	0
Pistas de petanca	0
Pistas de padel	0
Pistas de atletismo	0
Piscinas cubiertas	0
Pistas de squash	0
Pistas polideportivas	1
Pistas de tenis	0
Piscinas al aire libre	1
Pabellones polideportivos	0
Pabellones con fronton	1
Frontones	0

15. Turismo (2021)

	Establecimientos	Habitaciones	Plazas
Hoteles	1	7	13
Casas rurales	2	10	17
Restaurantes	4		278
Hostales	1	29	58
Pensiones	1	5	7
Turismo activo	1		
Agencias de viajes			
Apartamentos	2	6	28
Campings			
Albergues turísticos			
Viviendas de uso turístico	2		
Empresas organizadoras de congresos y reuniones			



16. Conectividad: Banda ancha Fija

Entidad Municipal	Caudal de Bajada	Fibra optica de centralita	Fibra optica hasta el Hogar
Anguiano	30 Mb	SI	NO

17. Conectividad: Banda ancha Movil

Entidad Municipal	Caudal de Bajada	UMTS
Anguiano	6 Mb	SI

18. Presupuestos Municipales

Gastos por capitulos

Gastos de Personal	178.530
Gastos en Bienes Corrientes y Servicios	222.860
Gastos Financieros	600
Transferencias Corrientes	37.100
Inversiones Reales	339.406
Transferencias de Capital	0
Activos Financieros	0
Pasivos Financieros	0

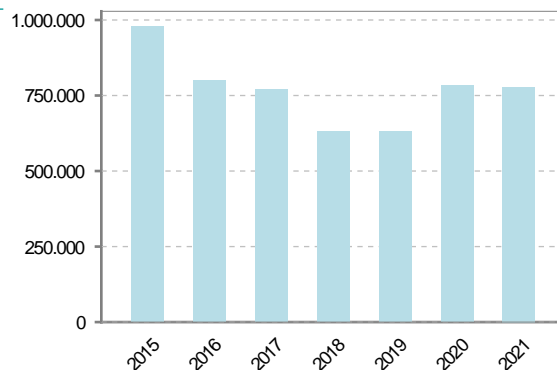
Gastos



Ingresos por capitulos

Impuestos Directos	195.000
Impuestos Indirectos	15.000
Tasas y Otros Ingresos	85.900
Transferencias Corrientes	227.045
Ingresos Patrimoniales	53.000
Enajenacion de Inversiones Reales	0
Transferencias de Capital	202.551
Activos Financieros	0
Pasivos Financieros	0

Ingresos



19. Educación - Curso 2021 / 2022 - Centros públicos

Educación Infantil 2º Ciclo, Primaria y Especial

Institución educativa

CRA	CRA Entrevalles
Colegios	1

Alumnado

Alumnos	20
---------	----

ESO, Bachillerato y Ciclos Formativos

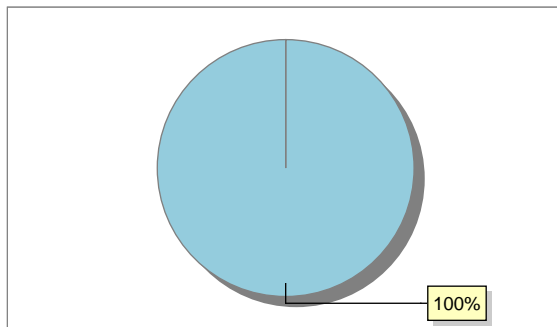
Institución educativa

Centros	0
---------	---

Alumnado

ESO	0
Bachillerato	0
Ciclos Formativos	0

Alumnos



Alumnos de infantil, primaria y educación especial

20. Educación - Curso 2021 / 2022 - Centros privados

Educación Infantil 2º Ciclo, Primaria y Especial

Institución educativa

Colegios	0
----------	---

Alumnado

Alumnos	0
---------	---

ESO, Bachillerato y Ciclos Formativos

Institución educativa

Centros	0
---------	---

Alumnado

ESO	0
Bachillerato	0
Ciclos Formativos	0

Alumnos

SIN DATOS

21. Elecciones

Alcalde Gemma		López	Hernáez	Fecha de posesión	15-06-2019												
Elecciones municipales 2019																	
PSOE	209	<table><tr><td>PSOE</td><td>209</td><td>69%</td></tr><tr><td>Otros</td><td>57</td><td>19%</td></tr><tr><td>Votos en blanco</td><td>37</td><td>12%</td></tr></table>				PSOE	209	69%	Otros	57	19%	Votos en blanco	37	12%			
PSOE	209					69%											
Otros	57					19%											
Votos en blanco	37	12%															
Otros	57																
Votos en blanco	37																
Elecciones autonómicas 2019																	
PP	76	<table><tr><td>PP</td><td>76</td><td>25%</td></tr><tr><td>PSOE</td><td>145</td><td>48%</td></tr><tr><td>Otros</td><td>76</td><td>25%</td></tr><tr><td>Votos en blanco</td><td>8</td><td>3%</td></tr></table>				PP	76	25%	PSOE	145	48%	Otros	76	25%	Votos en blanco	8	3%
PP	76					25%											
PSOE	145					48%											
Otros	76					25%											
Votos en blanco	8	3%															
PSOE	145																
Otros	76																
Votos en blanco	8																