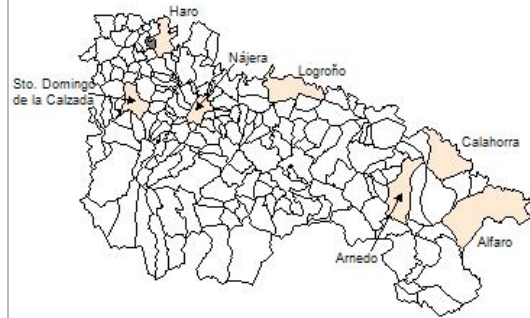


### 1. Datos Generales

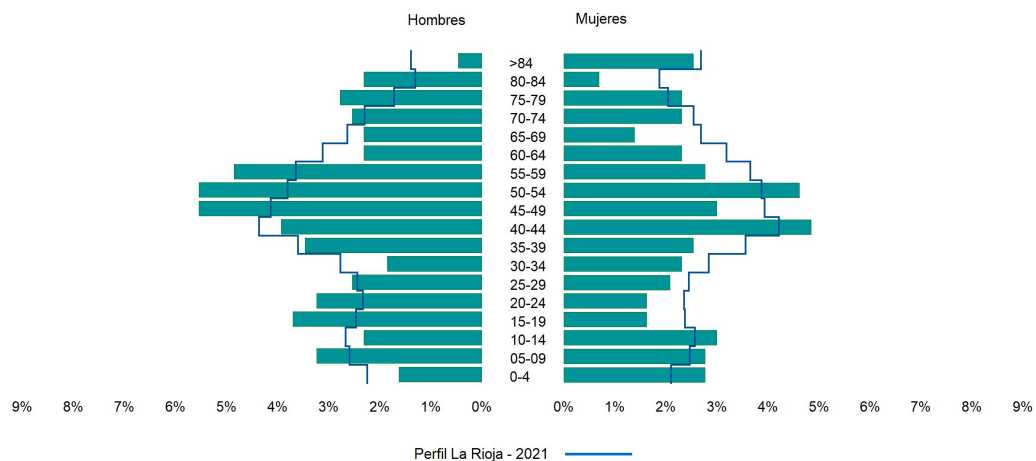
Código INE	26013
Municipio	Anguciana
Partido judicial	Haro
Zona de salud	Haro
Superficie municipal (Km2)	5,05
Altitud máx. del núcleo de población principal (m)	472
Distancia a la capital	48
Número de núcleos	2



### 2. Evolución Demográfica

Padrón	2015	2016	2017	2018	2019	2020	2021
<b>Total</b>	453	456	433	434	433	425	423
<b>Hombres</b>	247	253	238	237	236	229	230
<b>Mujeres</b>	206	203	195	197	197	196	193
<b>Densidad</b>	89,7	90,3	85,7	85,9	85,7	84,1	83,7
<b>Extranjeros</b>	34	36	35	36	42	31	27

Anguciana - 2021



Perfil La Rioja - 2021

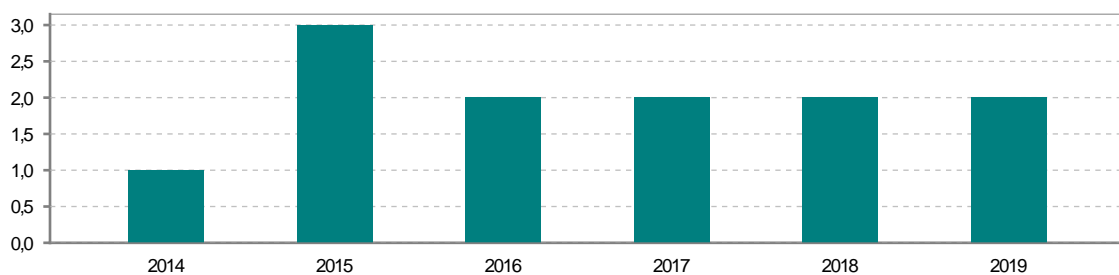
### 3. Índices y tasas de Población (1/1/2021)

	Anguciana	La Rioja
Ratio de feminidad (Total Mujeres / Total Hombres) x 100	83,91	102,63
Índice de infancia (Pob. de 0 a 14 / Pob. Total) x 100	11,58	14,12
Índice de tendencia (Pob. de 0 a 4 / Pob. de 5 a 9) x 100	50,00	82,91
Índice de juventud (Pob. de 15 a 29 / Pob. total) x 100	16,08	14,53
Índice de longevidad (Pob. > 84 / Pob. > 64) x 100	16,46	19,20
Índice de vejez (Pob. >= 65 / Pob. Total) x 100	18,68	21,21
Tasa de dependencia ((Pob. < 16 + Pob. > 64) / Pob. de 16 a 64) x 100	45,86	57,14
Tasa de reemplazo (Pob. de 20 a 29 / Pob. de 55 a 64) x 100	65,08	68,21
Tasa de maternidad (Pob. de 0 a 4 / Mujeres de 15 a 49) x 100	13,41	18,94
Tasa de residentes extranjeros (Total extranjeros / Pob. Total) x 100	6,38	12,79

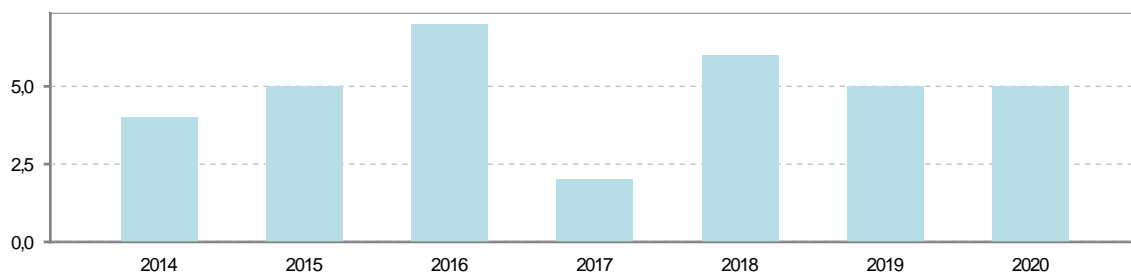
### 4. Movimiento Natural de la Población

	2015	2016	2017	2018	2019	2020
Nacimientos	3	2	2	2	2	
Defunciones	5	7	2	6	5	5
Matrimonios	2	1	2	1	2	3
Crecimiento vegetativo	-2	-5	0	-4	-3	-5

Nacimientos

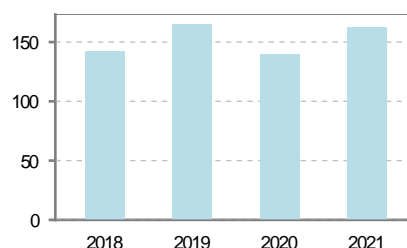


Defunciones

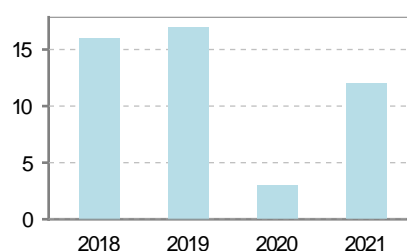


### 5. Mercado Laboral. (a 30 de junio)

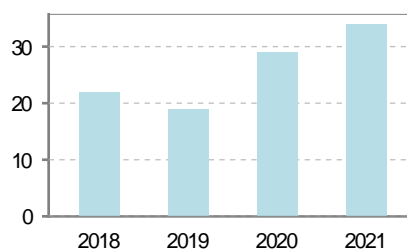
Afiliados	2018	2019	2020	2021
Total	142	165	140	162
R.General y otros	114	135	113	131
Autónomo no agrario	24	26	23	26
Autónomo agrario	4	4	4	5



Contratos	2018	2019	2020	2021
Total	39	33	26	32
Hombres	35	23	17	26
Mujeres	4	10	9	6



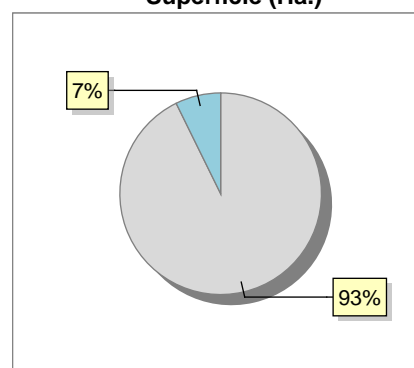
Paro registrado	2018	2019	2020	2021
Total	17	23	36	27
Hombres	9	15	20	14
Mujeres	8	8	16	13



### 6. Catastro (2021)

Titulares		Unidades Urbanas	
Urbano	1.609	Industrial	130
Rústico	549	Residencial	1.013
Urbano/Rústico	1.902	Terciario y comercial	200
Unidades Rústicas		Equipamiento	17
Parcelas	779	Suelo vacante	134
Subparcelas	946	Edificio Singular	1
Valor Catastral Rústico		Superficie Urbana	
Valor (Miles de Euros)	2.561,19	Superficie edificada	28,46
		Superficie sin edificar	8,28
Valor Catastral Urbano (Miles de Euros)			
Valor catastral del suelo	14.369,09		
Valor catastral de la construcción	39.570,56		

Superficie (Ha.)

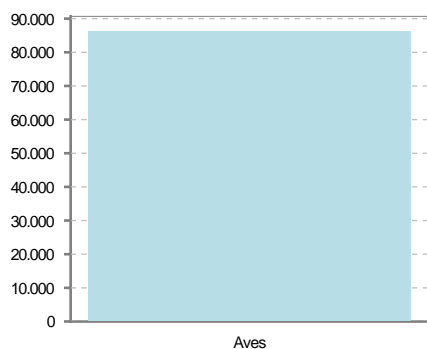


● Superficie rústica (Ha.)

● Superficie urbana (Ha.)

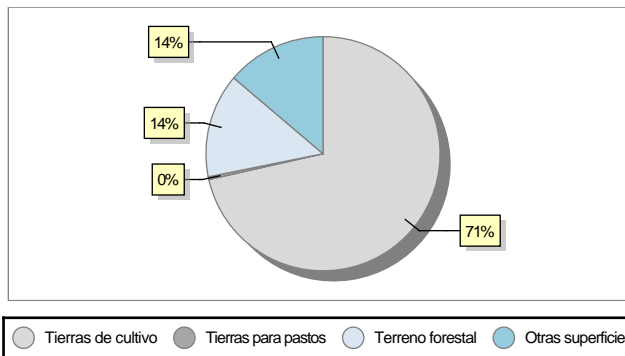
### 7. Ganadería (2020)

	Cabezas ganaderas	Unidades ganaderas
<b>Aves</b>	86.364	431,82
Gallinas		
Pollos	86.364	431,82
<b>Bovinos</b>		
Terneros de cebo		
Vacas de carne		
Vacas de ordeño		
<b>Conejas</b>		
Conejas		
<b>Ovinos y Caprinos</b>		
Cabras		
Ovejas		
<b>Porcinos</b>		
Cerdas		
Cerdos de cebo		



### 8. Distribución General del Terreno (2020)

	Total	Regadío	Secano
<b>Total Municipal</b>	522	294	228
<b>Tierras de cultivo</b>	373	227	146
Barbecho y otras tierras	39	9	30
Cultivos herbáceos	277	201	76
Cultivos leñosos	57	17	40
<b>Tierras para pastos</b>	2		2
Pastizales	2		2
Prados naturales			
<b>Terreno forestal</b>	75	67	8
Monte abierto			
Monte leñoso	8		8
Monte maderable	67	67	
<b>Otras superficies</b>	72		72
Erial a pastos	2		2
Espartizal			
Ríos y lagos	12		12
Superficie no agrícola	56		56
Terreno improductivo	2		2



### 9. Cultivos herbáceos -Ha. (2020)

	Secano	Regadío	Total
<b>Total cultivos herbáceos</b>	76	201	277
Cereales grano	72	133	205
Leguminosas grano		1	1
Patata		2	2
Cultivos industriales	4	15	19
Flores y plantas			
Cultivos forrajeros		1	1
Hortalizas		49	49

### 10. Cultivos leñosos -Ha. (2020)

	Secano	Regadío	Total
<b>Total cultivos leñosos</b>	40	17	57
Cítricos			
Frutales	1		1
Viñedo	38	16	54
Olivar	1	1	2
Otros cultivos leñosos			
Viveros			

## 11. Entidades Financieras

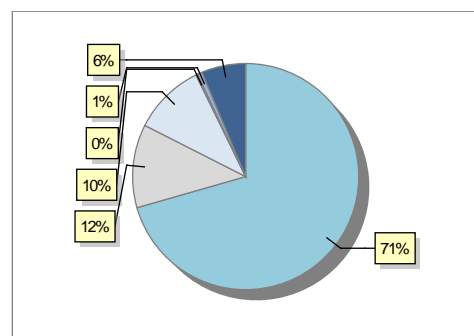
	2018	2019	2020
Entidades financieras de Depósito	1	0	0
Entidades Financieras de Crédito	0	0	0

## 12. Salud

	2018	2019	2020
Centros de salud	0	0	0
Consultorios	1	1	1
Farmacias	1	1	1
Botiquines	0	0	0

## 13. Parque de Vehículos

	2018	2019	2020	2021
Total vehículos	403	411	422	428
Automóviles	279	291	295	302
Motos	41	44	47	51
Furgonetas y Camiones	53	47	49	44
Autobuses	0	0	0	1
Tractores industriales	2	2	2	3
Otros vehículos	28	27	29	27



## 14. Espacios Deportivos

	2020
Campos de tiro	0
Campos de golf	0
Campos de fútbol	1
Rocodromos	0
Pistas de petanca	0
Pistas de padel	0
Pistas de atletismo	0
Piscinas cubiertas	0
Pistas de squash	0
Pistas polideportivas	2
Pistas de tenis	0
Piscinas al aire libre	1
Pabellones polideportivos	0
Pabellones con fronton	0
Frontones	1

## 15. Turismo (2021)

	Establecimientos	Habitaciones	Plazas
Hoteles			
Casas rurales			
Restaurantes			
Hostales			
Pensiones			
Turismo activo			
Agencias de viajes			
Apartamentos			
Campings			
Albergues turísticos			
Viviendas de uso turístico	3		
Empresas organizadoras de congresos y reuniones			



## 16. Conectividad: Banda ancha Fija

Entidad Municipal	Caudal de Bajada	Fibra optica de centralita	Fibra optica hasta el Hogar
Anguciana	100 Mb	SI	SI

## 17. Conectividad: Banda ancha Movil

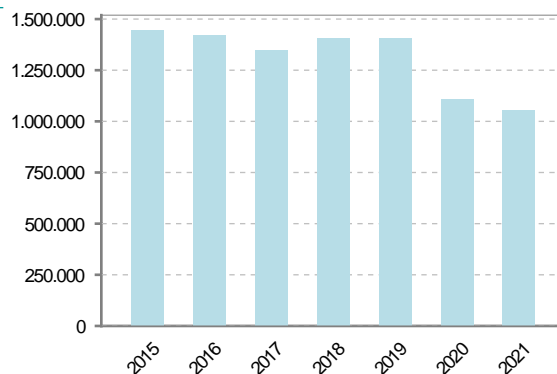
Entidad Municipal	Caudal de Bajada	UMTS
Anguciana	6 Mb	SI

## 18. Presupuestos Municipales

### Gastos por capitulos

Gastos de Personal	320.525
Gastos en Bienes Corrientes y Servicios	422.000
Gastos Financieros	300
Transferencias Corrientes	17.200
Inversiones Reales	294.500
Transferencias de Capital	0
Activos Financieros	0
Pasivos Financieros	0

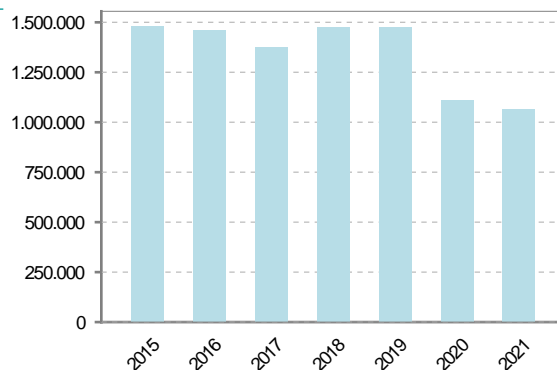
### Gastos



### Ingresos por capitulos

Impuestos Directos	475.500
Impuestos Indirectos	0
Tasas y Otros Ingresos	213.425
Transferencias Corrientes	148.754
Ingresos Patrimoniales	157.500
Enajenacion de Inversiones Reales	0
Transferencias de Capital	67.500
Activos Financieros	0
Pasivos Financieros	0

### Ingresos





## 19. Educación - Curso 2021 / 2022 - Centros públicos

Educación Infantil 2º Ciclo, Primaria y Especial		ESO, Bachillerato y Ciclos Formativos	
Institución educativa		Institución educativa	
CRA	CRA Valle Oja-Tirón	Centros	0
Colegios	1	<b>Alumnado</b>	
Alumnado		ESO	0
Alumnos	25	Bachillerato	0
		Ciclos Formativos	0
<p><b>Alumnos</b></p> <p>100%</p>		<p>● Alumnos de infantil, primaria y educación especial</p>	

## 20. Educación - Curso 2021 / 2022 - Centros privados

Educación Infantil 2º Ciclo, Primaria y Especial		ESO, Bachillerato y Ciclos Formativos	
Institución educativa		Institución educativa	
Colegios	0	Centros	0
Alumnado		<b>Alumnado</b>	
Alumnos	0	ESO	0
		Bachillerato	0
		Ciclos Formativos	0
<p><b>Alumnos</b></p> <div>SIN DATOS</div>			

## 21. Elecciones

Alcalde

Jorge

Loyo

Mendoza

Fecha de posesión

15-06-2019

Elecciones municipales 2019

PP

170

PSOE

80

Votos en blanco

4

2%

31%

67%

PP

PSOE

Votos en blanco

Elecciones autonómicas 2019

PP

111

PSOE

81

Otros

56

Votos en blanco

3

1%

22%

44%

32%

PP

PSOE

Otros

Votos en blanco