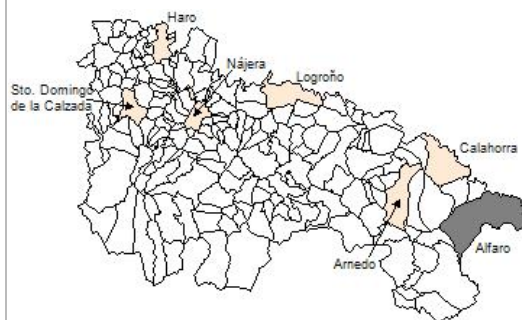


1. Datos Generales

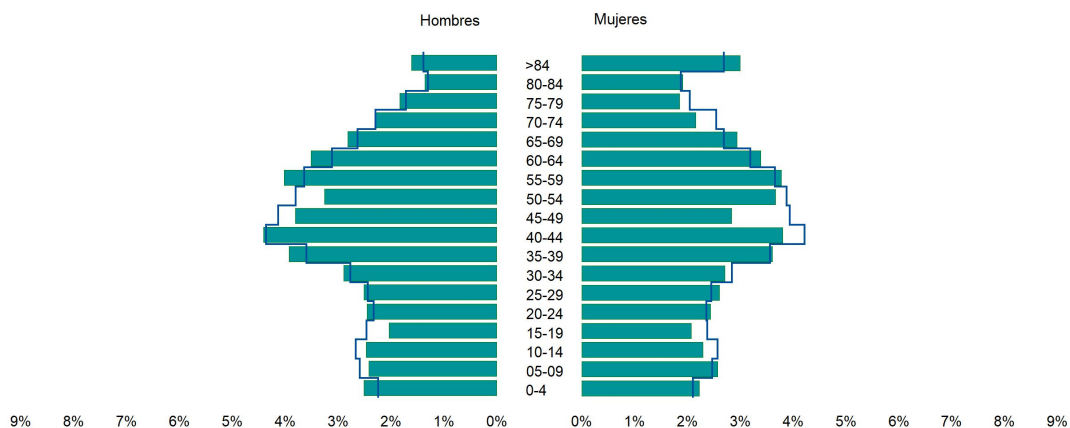
Código INE	26011
Municipio	Alfaro
Partido judicial	Calahorra
Zona de salud	Alfaro
Superficie municipal (Km2)	194,12
Altitud máx. del núcleo de población principal (m)	302
Distancia a la capital	72
Número de núcleos	2



2. Evolución Demográfica

Padrón	2015	2016	2017	2018	2019	2020	2021
Total	9.568	9.553	9.503	9.460	9.476	9.611	9.562
Hombres	4.828	4.808	4.770	4.763	4.751	4.831	4.794
Mujeres	4.740	4.745	4.733	4.697	4.725	4.780	4.768
Densidad	49,3	49,2	49,0	48,7	48,8	49,5	49,3
Extranjeros	873	874	831	843	885	984	980

Alfaro - 2021



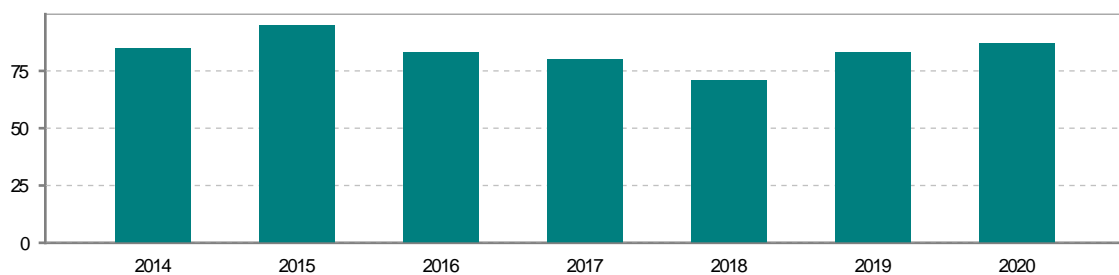
3. Índices y tasas de Población (1/1/2021)

	Alfaro	La Rioja
Ratio de feminidad (Total Mujeres / Total Hombres) x 100	99,46	102,63
Índice de infancia (Pob. de 0 a 14 / Pob. Total) x 100	14,26	14,12
Índice de tendencia (Pob. de 0 a 4 / Pob. de 5 a 9) x 100	84,70	82,91
Índice de juventud (Pob. de 15 a 29 / Pob. total) x 100	13,97	14,53
Índice de longevidad (Pob. > 84 / Pob. > 64) x 100	20,65	19,20
Índice de vejez (Pob. >= 65 / Pob. Total) x 100	22,29	21,21
Tasa de dependencia ((Pob. < 16 + Pob. > 64) / Pob. de 16 a 64) x 100	59,53	57,14
Tasa de reemplazo (Pob. de 20 a 29 / Pob. de 55 a 64) x 100	65,03	68,21
Tasa de maternidad (Pob. de 0 a 4 / Mujeres de 15 a 49) x 100	21,24	18,94
Tasa de residentes extranjeros (Total extranjeros / Pob. Total) x 100	10,25	12,79

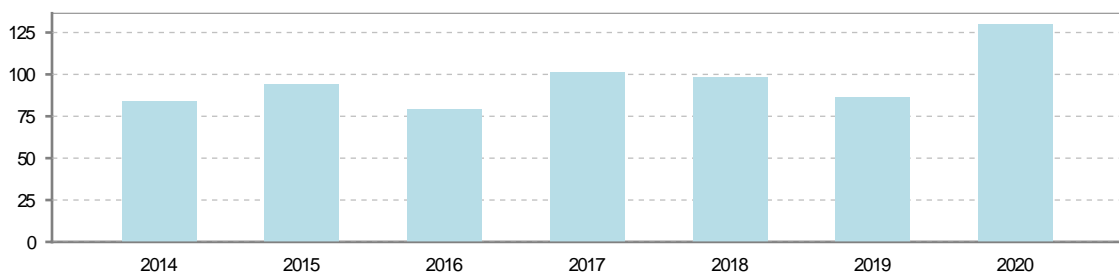
4. Movimiento Natural de la Población

	2015	2016	2017	2018	2019	2020
Nacimientos	95	83	80	71	83	87
Defunciones	94	79	101	98	86	130
Matrimonios	40	26	34	29	36	10
Crecimiento vegetativo	1	4	-21	-27	-3	-43

Nacimientos

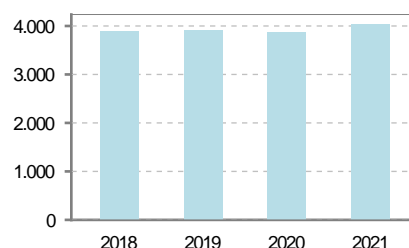


Defunciones

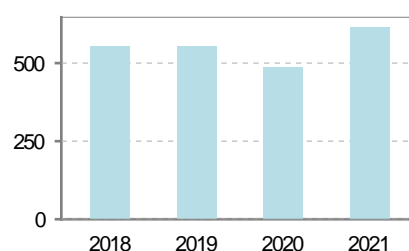


5. Mercado Laboral. (a 30 de junio)

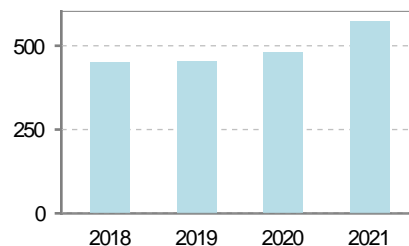
Afiliados	2018	2019	2020	2021
Total	3.885	3.916	3.876	4.035
R.General y otros	3.134	3.182	3.152	3.328
Autónomo no agrario	646	627	620	611
Autónomo agrario	105	107	104	96



Contratos	2018	2019	2020	2021
Total	809	894	553	785
Hombres	489	549	395	445
Mujeres	320	345	158	340



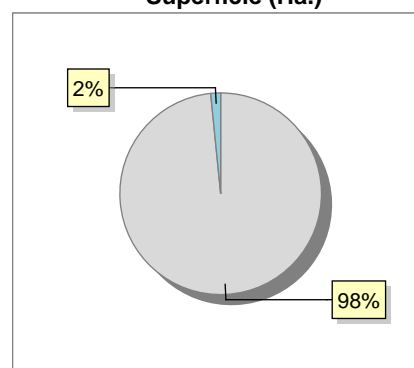
Paro registrado	2018	2019	2020	2021
Total	461	409	574	498
Hombres	183	152	221	186
Mujeres	278	257	353	312



6. Catastro (2021)

Titulares		Unidades Urbanas	
Urbano	7.312	Industrial	979
Rústico	5.072	Residencial	5.522
Urbano/Rústico	9.978	Terciario y comercial	2.465
Unidades Rústicas		Equipamiento	52
Parcelas	16.760	Suelo vacante	625
Subparcelas	18.968	Edificio Singular	5
Valor Catastral Rústico		Superficie Urbana	
Valor (Miles de Euros)	52.422,94	Superficie edificada	206,43
		Superficie sin edificar	97,34
Valor Catastral Urbano (Miles de Euros)			
Valor catastral del suelo	84.092,59		
Valor catastral de la construcción	263.325,28		

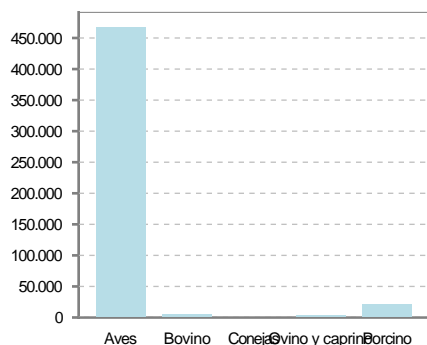
Superficie (Ha.)



● Superficie rústica (Ha.)
● Superficie urbana (Ha.)

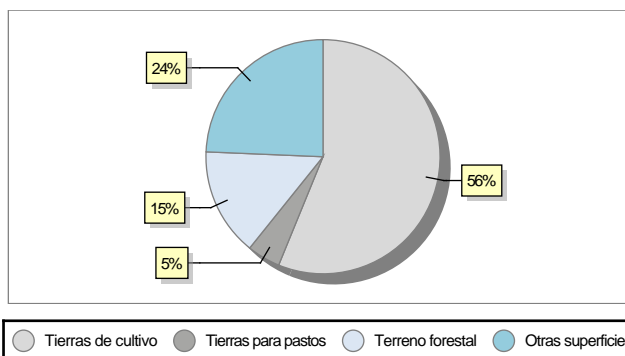
7. Ganadería (2020)

	Cabezas ganaderas	Unidades ganaderas
Aves	467.892	2.339,46
Gallinas		
Pollos	467.892	2.339,46
Bovinos	5.778	4.360,80
Terneros de cebo	3.543	2.125,80
Vacas de carne	612	612,00
Vacas de ordeño	1.623	1.623,00
Conejas	525	10,50
Conejas	525	10,50
Ovinos y Caprinos	4.302	645,30
Cabras	704	105,60
Ovejas	3.598	539,70
Porcinos	21.681	3.576,90
Cerdas	771	231,30
Cerdos de cebo	20.910	3.345,60



8. Distribución General del Terreno (2020)

	Total	Regadío	Secano
Total Municipal	19.402	5.691	13.711
Tierras de cultivo	10.901	5.459	5.442
Barbecho y otras tierras	1.359	368	991
Cultivos herbáceos	2.551	1.469	1.082
Cultivos leñosos	6.991	3.622	3.369
Tierras para pastos	890		890
Pastizales	890		890
Prados naturales			
Terreno forestal	2.890	232	2.658
Monte abierto			
Monte leñoso	861		861
Monte maderable	2.029	232	1.797
Otras superficies	4.721		4.721
Erial a pastos	2.863		2.863
Espartizal			
Ríos y lagos	627		627
Superficie no agrícola	1.130		1.130
Terreno improductivo	101		101



9. Cultivos herbáceos -Ha. (2020)

	Secano	Regadío	Total
Total cultivos herbáceos	1.082	1.469	2.551
Cereales grano	1.053	795	1.848
Leguminosas grano		2	2
Patata		3	3
Cultivos industriales			
Flores y plantas		1	1
Cultivos forrajeros	23	284	307
Hortalizas	6	384	390

10. Cultivos leñosos -Ha. (2020)

	Secano	Regadío	Total
Total cultivos leñosos	3.369	3.622	6.991
Cítricos			
Frutales	239	1.563	1.802
Viñedo	3.089	1.577	4.666
Olivar	41	473	514
Otros cultivos leñosos			
Viveros		9	9

11. Entidades Financieras

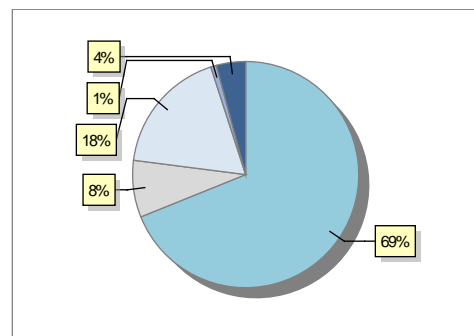
	2018	2019	2020
Entidades financieras de Depósito	10	9	9
Entidades Financieras de Crédito	0	0	0

12. Salud

	2018	2019	2020
Centros de salud	1	1	1
Consultorios	0	0	0
Farmacias	4	4	4
Botiquines	0	0	0

13. Parque de Vehículos

	2018	2019	2020	2021
Total vehículos	6.674	6.771	6.865	6.938
Automóviles	4.600	4.673	4.729	4.780
Motos	469	504	534	564
Furgonetas y Camiones	1.285	1.261	1.260	1.248
Autobuses	0	0	1	0
Tractores industriales	51	52	52	56
Otros vehículos	269	281	289	290



● Automóviles
 ● Motos
 ● Furgonetas y Camiones
 ● Tractores industriales
 ● Otros vehículos

14. Espacios Deportivos

	2020
Campos de tiro	0
Campos de golf	0
Campos de fútbol	1
Rocodromos	0
Pistas de petanca	1
Pistas de padel	1
Pistas de atletismo	1
Piscinas cubiertas	0
Pistas de squash	0
Pistas polideportivas	7
Pistas de tenis	1
Piscinas al aire libre	2
Pabellones polideportivos	2
Pabellones con fronton	1
Frontones	2

15. Turismo (2021)

	Establecimientos	Habitaciones	Plazas
Hoteles	2	89	137
Casas rurales			
Restaurantes	9		793
Hostales			
Pensiones			
Turismo activo	2		
Agencias de viajes	3		
Apartamentos			
Campings			
Albergues turísticos			
Viviendas de uso turístico	2		
Empresas organizadoras de congresos y reuniones			



16. Conectividad: Banda ancha Fija

Entidad Municipal	Caudal de Bajada	Fibra optica de centralita	Fibra optica hasta el Hogar
Alfaro	30 Mb	SI	NO

17. Conectividad: Banda ancha Movil

Entidad Municipal	Caudal de Bajada	UMTS
Alfaro	6 Mb	SI

18. Presupuestos Municipales

Gastos por capitulos

Gastos de Personal	3.588.831
Gastos en Bienes Corrientes y Servicios	5.123.732
Gastos Financieros	8.980
Transferencias Corrientes	584.035
Inversiones Reales	3.223.968
Transferencias de Capital	16.709
Activos Financieros	10.345
Pasivos Financieros	0

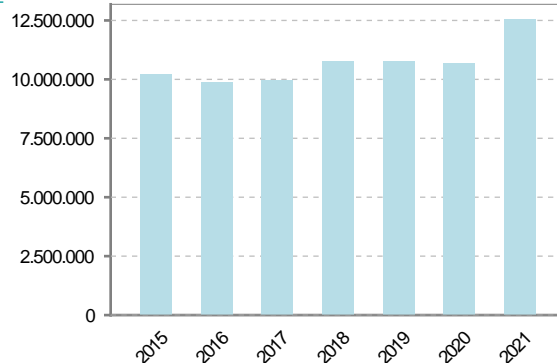
Gastos



Ingresos por capitulos

Impuestos Directos	4.347.933
Impuestos Indirectos	80.000
Tasas y Otros Ingresos	2.302.637
Transferencias Corrientes	3.161.056
Ingresos Patrimoniales	370.264
Enajenacion de Inversiones Reales	0
Transferencias de Capital	1.045.000
Activos Financieros	10.345
Pasivos Financieros	1.239.367

Ingresos



19. Educación - Curso 2021 / 2022 - Centros públicos

Educación Infantil 2º Ciclo, Primaria y Especial

Institución educativa

CRA	Sin centro rural agrupado
Colegios	1

Alumnado

Alumnos	434
---------	-----

ESO, Bachillerato y Ciclos Formativos

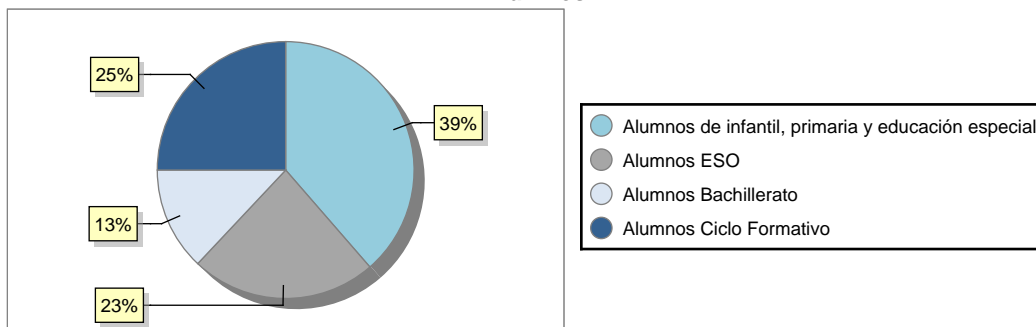
Institución educativa

Centros	1
---------	---

Alumnado

ESO	263
Bachillerato	146
Ciclos Formativos	281

Alumnos



20. Educación - Curso 2021 / 2022 - Centros privados

Educación Infantil 2º Ciclo, Primaria y Especial

Institución educativa

Colegios	2
----------	---

Alumnado

Alumnos	462
---------	-----

ESO, Bachillerato y Ciclos Formativos

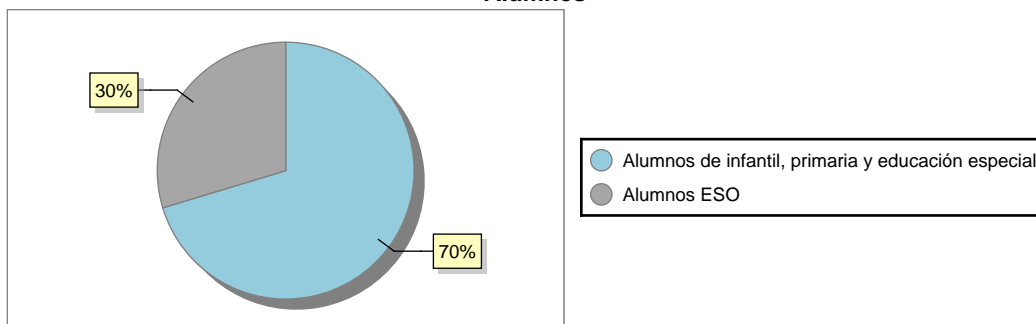
Institución educativa

Centros	2
---------	---

Alumnado

ESO	195
Bachillerato	0
Ciclos Formativos	0

Alumnos

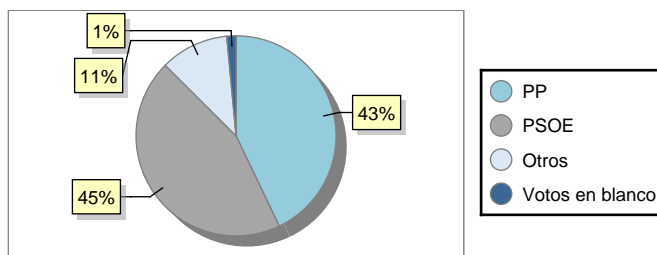


21. Elecciones

Alcalde Julián Ángel Jiménez Velilla Fecha de posesión 15-06-2019

Elecciones municipales 2019

PP	2.049
PSOE	2.131
Otros	527
Votos en blanco	71



Elecciones autonómicas 2019

PP	1.720
PSOE	2.113
Otros	909
Votos en blanco	53

