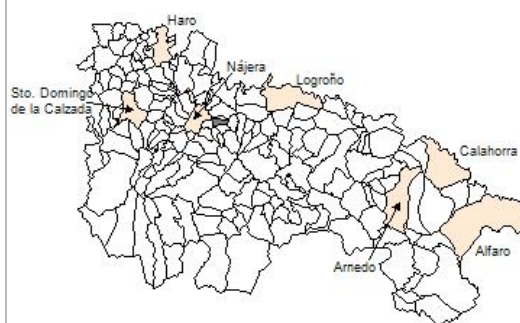


1. Datos Generales

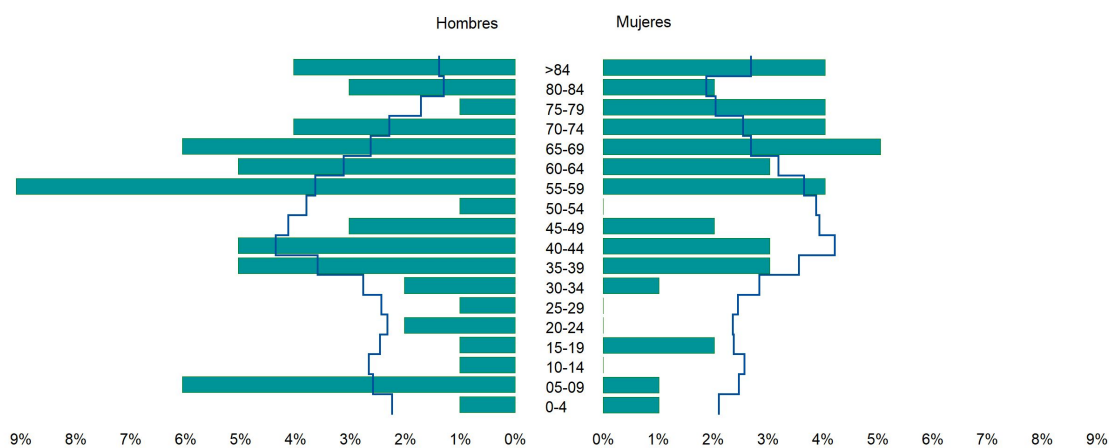
Código INE	26010
Municipio	Alesón
Partido judicial	Logroño
Zona de salud	Nájera
Superficie municipal (Km2)	6,49
Altitud máx. del núcleo de población principal (m)	576
Distancia a la capital	24
Número de núcleos	2



2. Evolución Demográfica

Padrón	2015	2016	2017	2018	2019	2020	2021
Total	124	115	107	102	99	94	92
Hombres	74	67	65	61	60	56	52
Mujeres	50	48	42	41	39	38	40
Densidad	19,1	17,7	16,5	15,7	15,2	14,5	14,2
Extranjeros	11	7	6	5	1		

Alesón - 2021




3. Índices y tasas de Población (1/1/2021)

	Alesón	La Rioja
Ratio de feminidad (Total Mujeres / Total Hombres) x 100	76,92	102,63
Índice de infancia (Pob. de 0 a 14 / Pob. Total) x 100	8,70	14,12
Índice de tendencia (Pob. de 0 a 4 / Pob. de 5 a 9) x 100	100,00	82,91
Índice de juventud (Pob. de 15 a 29 / Pob. total) x 100	6,52	14,53
Índice de longevidad (Pob. > 84 / Pob. > 64) x 100	22,22	19,20
Índice de vejez (Pob. >= 65 / Pob. Total) x 100	39,13	21,21
Tasa de dependencia ((Pob. < 16 + Pob. > 64) / Pob. de 16 a 64) x 100	91,67	57,14
Tasa de reemplazo (Pob. de 20 a 29 / Pob. de 55 a 64) x 100	16,67	68,21
Tasa de maternidad (Pob. de 0 a 4 / Mujeres de 15 a 49) x 100	14,29	18,94
Tasa de residentes extranjeros (Total extranjeros / Pob. Total) x 100		12,79

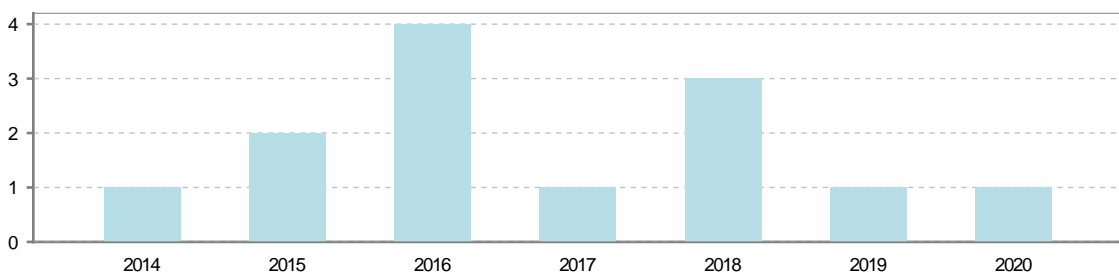
4. Movimiento Natural de la Población

	2015	2016	2017	2018	2019	2020
Nacimientos		1		1		
Defunciones	2	4	1	3	1	1
Matrimonios						1
Crecimiento vegetativo	-2	-3	-1	-2	-1	-1

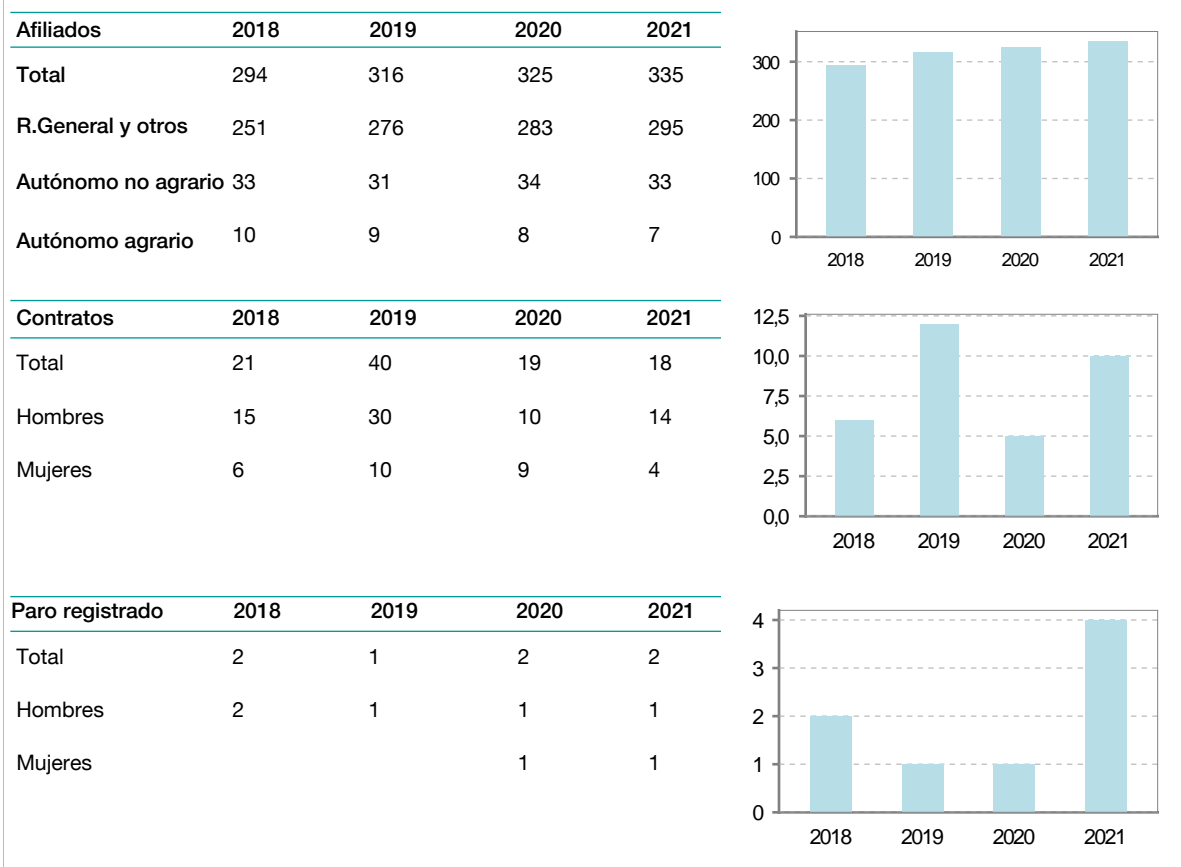
Nacimientos



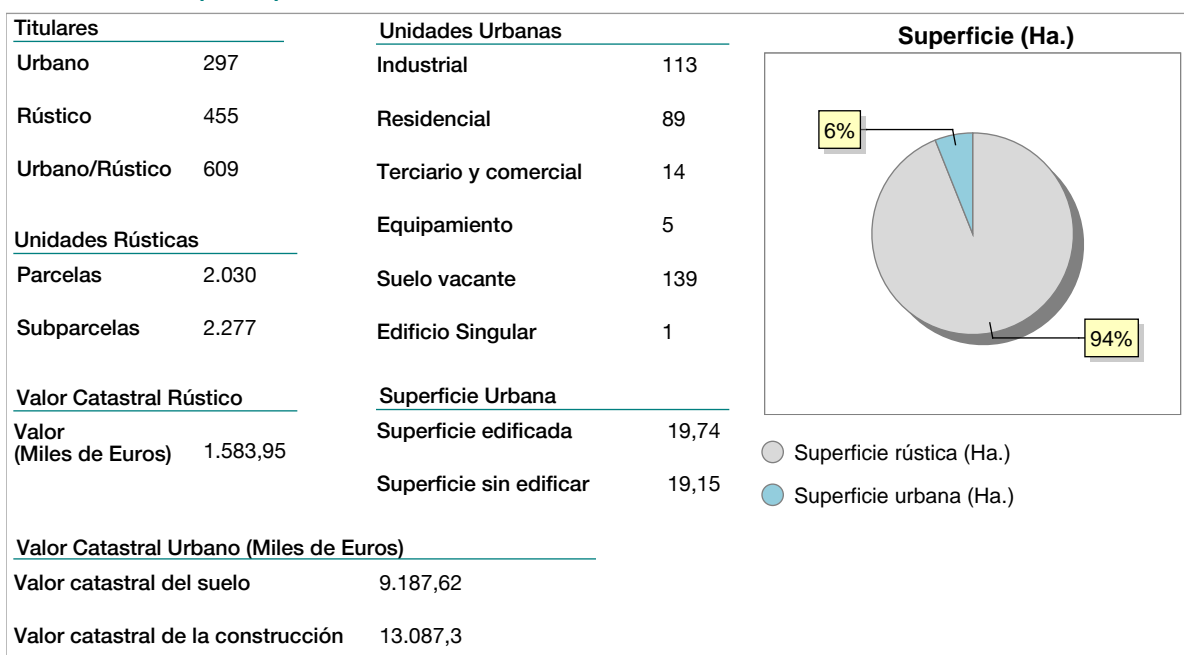
Defunciones



5. Mercado Laboral. (a 30 de junio)

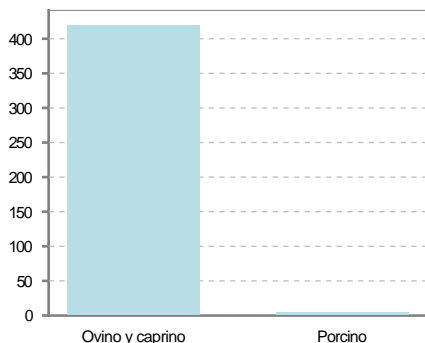


6. Catastro (2021)



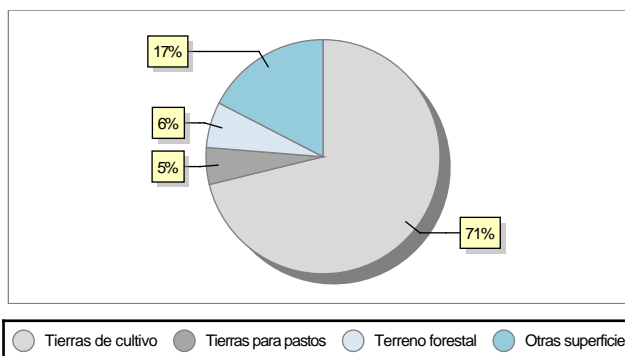
7. Ganadería (2020)

	Cabezas ganaderas	Unidades ganaderas
Aves		
Gallinas		
Pollos		
Bovinos		
Terneros de cebo		
Vacas de carne		
Vacas de ordeño		
Conejas		
Conejas		
Ovinos y Caprinos	420	63,00
Cabras	370	55,50
Ovejas	50	7,50
Porcinos	5	0,80
Cerdas		
Cerdos de cebo	5	0,80



8. Distribución General del Terreno (2020)

	Total	Regadío	Secano
Total Municipal	649	129	520
Tierras de cultivo	462	129	333
Barbecho y otras tierras	65	12	53
Cultivos herbáceos	154	68	86
Cultivos leñosos	243	49	194
Tierras para pastos	33		33
Pastizales	33		33
Prados naturales			
Terreno forestal	41		41
Monte abierto			
Monte leñoso	37		37
Monte maderable	4		4
Otras superficies	113		113
Erial a pastos	33		33
Espartizal			
Ríos y lagos	15		15
Superficie no agrícola	55		55
Terreno improductivo	10		10



9. Cultivos herbáceos -Ha. (2020)

	Secano	Regadío	Total
Total cultivos herbáceos	86	68	154
Cereales grano	76	61	137
Leguminosas grano	1	2	3
Patata		1	1
Cultivos industriales			
Flores y plantas			
Cultivos forrajeros	9	2	11
Hortalizas		2	2

10. Cultivos leñosos -Ha. (2020)

	Secano	Regadío	Total
Total cultivos leñosos	194	49	243
Cítricos			
Frutales	1		1
Viñedo	190	47	237
Olivar	3	2	5
Otros cultivos leñosos			
Viveros			

11. Entidades Financieras

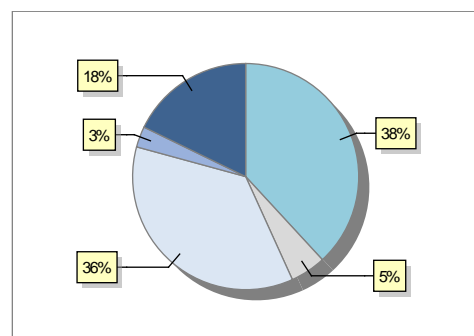
	2018	2019	2020
Entidades financieras de Depósito	0	0	0
Entidades Financieras de Crédito	0	0	0

12. Salud

	2018	2019	2020
Centros de salud	0	0	0
Consultorios	1	1	1
Farmacias	0	0	0
Botiquines	1	1	1

13. Parque de Vehículos

	2018	2019	2020	2021
Total vehículos	249	249	248	236
Automóviles	95	98	93	90
Motos	9	9	12	12
Furgonetas y Camiones	94	91	93	85
Autobuses	0	0	0	0
Tractores industriales	8	8	7	7
Otros vehículos	43	43	43	42



● Automóviles
 ● Motos
 ● Furgonetas y Camiones
 ● Tractores industriales
 ● Otros vehículos

14. Espacios Deportivos

	2020
Campos de tiro	0
Campos de golf	0
Campos de fútbol	0
Rocodromos	0
Pistas de petanca	0
Pistas de padel	0
Pistas de atletismo	0
Piscinas cubiertas	0
Pistas de squash	0
Pistas polideportivas	1
Pistas de tenis	0
Piscinas al aire libre	1
Pabellones polideportivos	0
Pabellones con fronton	1
Frontones	1

15. Turismo (2021)

	Establecimientos	Habitaciones	Plazas
Hoteles			
Casas rurales			
Restaurantes	2		127
Hostales	1	40	70
Pensiones			
Turismo activo			
Agencias de viajes			
Apartamentos			
Campings			
Albergues turísticos			
Viviendas de uso turístico	1		
Empresas organizadoras de congresos y reuniones			



16. Conectividad: Banda ancha Fija

Entidad Municipal	Caudal de Bajada	Fibra optica de centralita	Fibra optica hasta el Hogar
Alesón	10 Mb	SI	NO

17. Conectividad: Banda ancha Movil

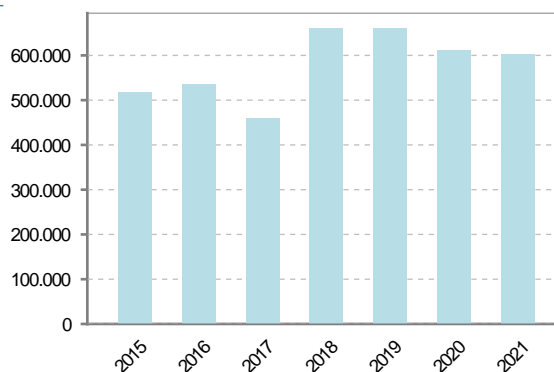
Entidad Municipal	Caudal de Bajada	UMTS
Alesón	6 Mb	SI

18. Presupuestos Municipales

Gastos por capitulos

Gastos de Personal	28.000
Gastos en Bienes Corrientes y Servicios	209.800
Gastos Financieros	2.000
Transferencias Corrientes	51.650
Inversiones Reales	310.000
Transferencias de Capital	0
Activos Financieros	0
Pasivos Financieros	0

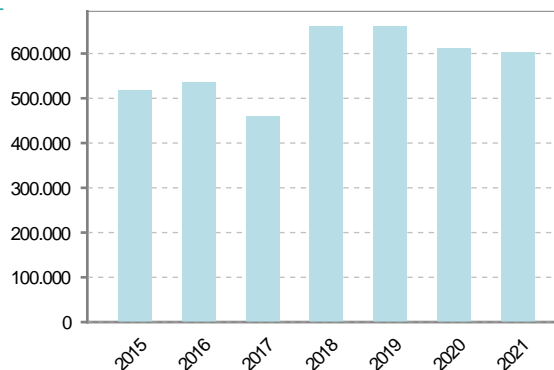
Gastos



Ingresos por capitulos

Impuestos Directos	130.000
Impuestos Indirectos	17.000
Tasas y Otros Ingresos	68.000
Transferencias Corrientes	66.000
Ingresos Patrimoniales	13.450
Enajenacion de Inversiones Reales	0
Transferencias de Capital	307.000
Activos Financieros	0
Pasivos Financieros	0

Ingresos





19. Educación - Curso 2021 / 2022 - Centros públicos

Educación Infantil 2º Ciclo, Primaria y Especial		ESO, Bachillerato y Ciclos Formativos	
Institución educativa		Institución educativa	
CRA	Sin centro rural agrupado	Centros	0
Colegios	0	Alumnado	
Alumnado		ESO	0
Alumnos	0	Bachillerato	0
		Ciclos Formativos	0
Alumnos			
<div>SIN DATOS</div>			

20. Educación - Curso 2021 / 2022 - Centros privados

Educación Infantil 2º Ciclo, Primaria y Especial		ESO, Bachillerato y Ciclos Formativos	
Institución educativa		Institución educativa	
Colegios	0	Centros	0
Alumnado		Alumnado	
Alumnos	0	ESO	0
		Bachillerato	0
		Ciclos Formativos	0
Alumnos			
<div>SIN DATOS</div>			



21. Elecciones

Alcalde	Luis María	Melón	Fernández	Fecha de posesión	15-06-2019
Elecciones municipales 2019					
PP	45				
PSOE	20				
Otros	5				
Elecciones autonómicas 2019					
PP	39				
PSOE	22				
Otros	13				
Votos en blanco	1				