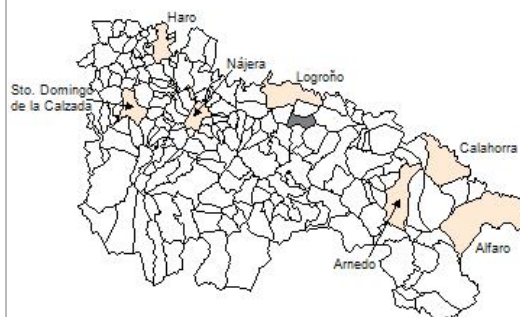


1. Datos Generales

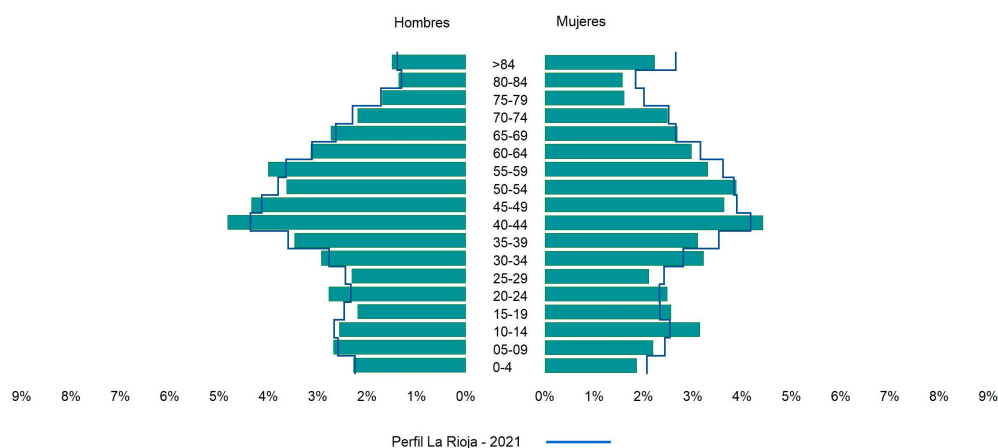
Código INE	26006
Municipio	Alberite
Partido judicial	Logroño
Zona de salud	Alberite
Superficie municipal (Km2)	20,24
Altitud máx. del núcleo de población principal (m)	452
Distancia a la capital	7
Número de núcleos	2



2. Evolución Demográfica

Padrón	2015	2016	2017	2018	2019	2020	2021
Total	2.456	2.426	2.412	2.433	2.422	2.457	2.518
Hombres	1.237	1.229	1.219	1.229	1.225	1.249	1.287
Mujeres	1.219	1.197	1.193	1.204	1.197	1.208	1.231
Densidad	121,4	119,9	119,2	120,2	119,7	121,4	124,4
Extranjeros	286	250	228	228	237	257	277

Alberite - 2021



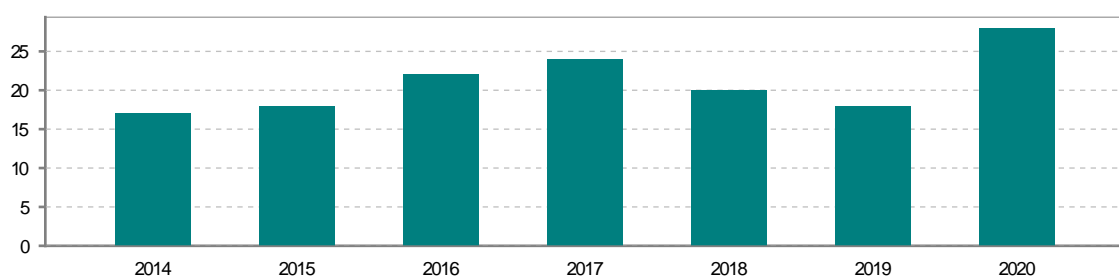
3. Índices y tasas de Población (1/1/2021)

	Alberite	La Rioja
Ratio de feminidad (Total Mujeres / Total Hombres) x 100	95,65	102,63
Índice de infancia (Pob. de 0 a 14 / Pob. Total) x 100	14,18	14,12
Índice de tendencia (Pob. de 0 a 4 / Pob. de 5 a 9) x 100	106,60	82,91
Índice de juventud (Pob. de 15 a 29 / Pob. total) x 100	14,97	14,53
Índice de longevidad (Pob. > 84 / Pob. > 64) x 100	19,26	19,20
Índice de vejez (Pob. >= 65 / Pob. Total) x 100	19,38	21,21
Tasa de dependencia ((Pob. < 16 + Pob. > 64) / Pob. de 16 a 64) x 100	53,16	57,14
Tasa de reemplazo (Pob. de 20 a 29 / Pob. de 55 a 64) x 100	73,95	68,21
Tasa de maternidad (Pob. de 0 a 4 / Mujeres de 15 a 49) x 100	20,47	18,94
Tasa de residentes extranjeros (Total extranjeros / Pob. Total) x 100	11,00	12,79

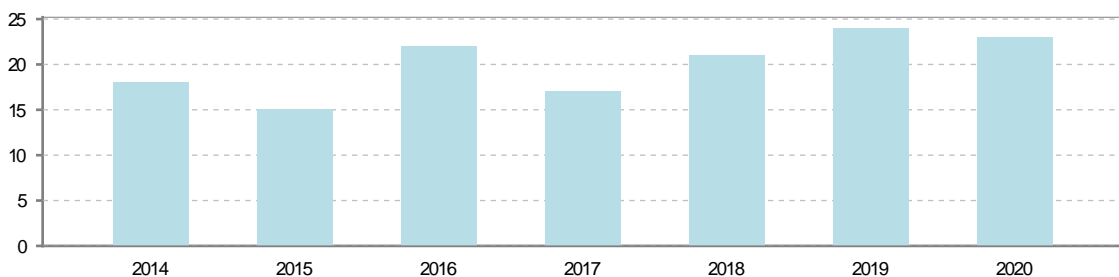
4. Movimiento Natural de la Población

	2015	2016	2017	2018	2019	2020
Nacimientos	18	22	24	20	18	28
Defunciones	15	22	17	21	24	23
Matrimonios	5	4	9	6	9	8
Crecimiento vegetativo	3	0	7	-1	-6	5

Nacimientos

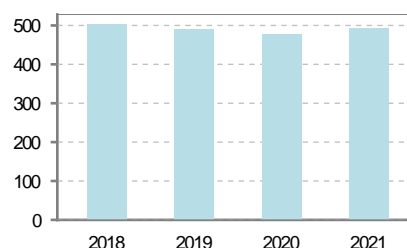


Defunciones

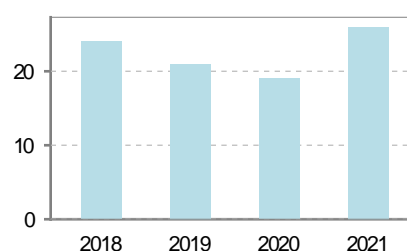


5. Mercado Laboral. (a 30 de junio)

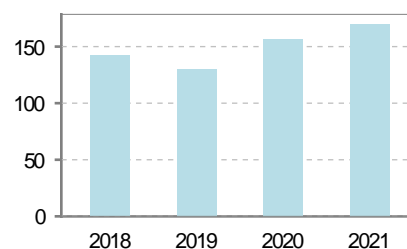
Afiliados	2018	2019	2020	2021
Total	503	489	477	493
R.General y otros	322	312	305	315
Autónomo no agrario	160	154	151	156
Autónomo agrario	21	23	21	22



Contratos	2018	2019	2020	2021
Total	54	17	14	31
Hombres	44	12	9	17
Mujeres	10	5	5	14



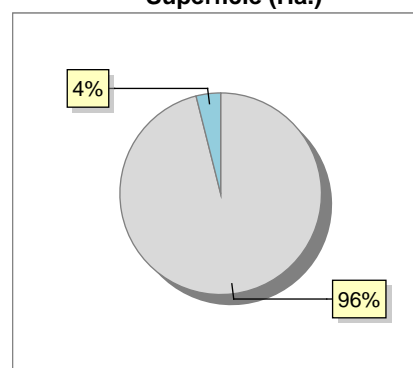
Paro registrado	2018	2019	2020	2021
Total	126	140	162	152
Hombres	50	54	64	56
Mujeres	76	86	98	96



6. Catastro (2021)

Titulares		Unidades Urbanas	
Urbano	2.387	Industrial	307
Rústico	2.099	Residencial	1.600
Urbano/Rústico	3.655	Terciario y comercial	911
Unidades Rústicas		Equipamiento	10
Parcelas	5.511	Suelo vacante	346
Subparcelas	5.840	Edificio Singular	5
Valor Catastral Rústico		Superficie Urbana	
Valor (Miles de Euros)	20.461,06	Superficie edificada	41,66
		Superficie sin edificar	39,43
Valor Catastral Urbano (Miles de Euros)			
Valor catastral del suelo	83.776,93		
Valor catastral de la construcción	94.818,45		

Superficie (Ha.)



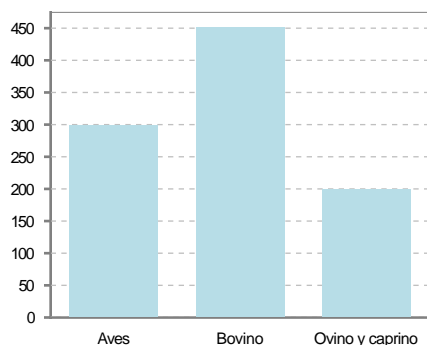
● Superficie rústica (Ha.)
● Superficie urbana (Ha.)

7. Ganadería (2020)

	Cabezas ganaderas	Unidades ganaderas
Aves	300	3,00
Gallinas	300	3,00
Pollos		
Bovinos	452	326,00
Terneros de cebo	315	189,00
Vacas de carne		
Vacas de ordeño	137	137,00
Conejas		
Conejas		
Ovinos y Caprinos	200	30,00
Cabras	19	2,85
Ovejas	181	27,15
Porcinos		

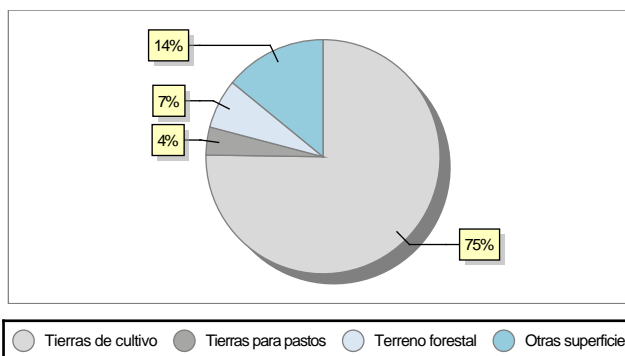
Cerdas

Cerdos de cebo



8. Distribución General del Terreno (2020)

	Total	Regadío	Secano
Total Municipal	2.023	730	1.293
Tierras de cultivo	1.522	702	820
Barbecho y otras tierras	320	94	226
Cultivos herbáceos	765	391	374
Cultivos leñosos	437	217	220
Tierras para pastos	78		78
Pastizales	78		78
Prados naturales			
Terreno forestal	138	28	110
Monte abierto			
Monte leñoso	50		50
Monte maderable	88	28	60
Otras superficies	285		285
Erial a pastos	77		77
Espartizal			
Ríos y lagos	57		57
Superficie no agrícola	135		135
Terreno improductivo	16		16



9. Cultivos herbáceos -Ha. (2020)

	Secano	Regadío	Total
Total cultivos herbáceos	374	391	765
Cereales grano	334	318	652
Leguminosas grano	9	11	20
Patata		3	3
Cultivos industriales	24	27	51
Flores y plantas			
Cultivos forrajeros	7	18	25
Hortalizas		14	14

10. Cultivos leñosos -Ha. (2020)

	Secano	Regadío	Total
Total cultivos leñosos	220	217	437
Cítricos			
Frutales	23	105	128
Viñedo	179	88	267
Olivar	18	24	42
Otros cultivos leñosos			
Viveros			

11. Entidades Financieras

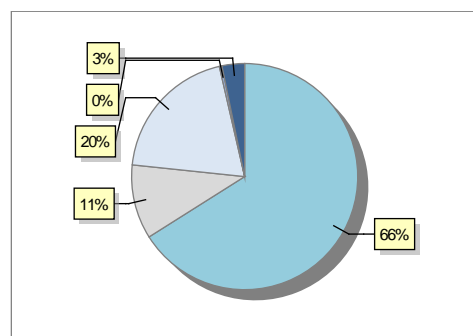
	2018	2019	2020
Entidades financieras de Depósito	2	2	2
Entidades Financieras de Crédito	0	0	0

12. Salud

	2018	2019	2020
Centros de salud	1	1	1
Consultorios	0	0	0
Farmacias	1	1	1
Botiquines	0	0	0

13. Parque de Vehículos

	2018	2019	2020	2021
Total vehículos	2.017	2.060	2.095	2.138
Automóviles	1.331	1.359	1.377	1.412
Motos	188	197	216	227
Furgonetas y Camiones	424	428	427	422
Autobuses	0	0	0	0
Tractores industriales	8	8	7	8
Otros vehículos	66	68	68	69



● Automóviles
 ● Motos
 ● Furgonetas y Camiones
 ● Tractores industriales
 ● Otros vehículos

14. Espacios Deportivos

	2020
Campos de tiro	0
Campos de golf	0
Campos de fútbol	1
Rocodromos	1
Pistas de petanca	0
Pistas de padel	0
Pistas de atletismo	0
Piscinas cubiertas	0
Pistas de squash	0
Pistas polideportivas	2
Pistas de tenis	0
Piscinas al aire libre	1
Pabellones polideportivos	0
Pabellones con fronton	1
Frontones	1

15. Turismo (2021)

	Establecimientos	Habitaciones	Plazas
Hoteles			
Casas rurales			
Restaurantes	2		150
Hostales			
Pensiones			
Turismo activo			
Agencias de viajes			
Apartamentos			
Campings			
Albergues turísticos			
Viviendas de uso turístico	5		
Empresas organizadoras de congresos y reuniones			



16. Conectividad: Banda ancha Fija

Entidad Municipal	Caudal de Bajada	Fibra optica de centralita	Fibra optica hasta el Hogar
Alberite	30 Mb	SI	NO

17. Conectividad: Banda ancha Movil

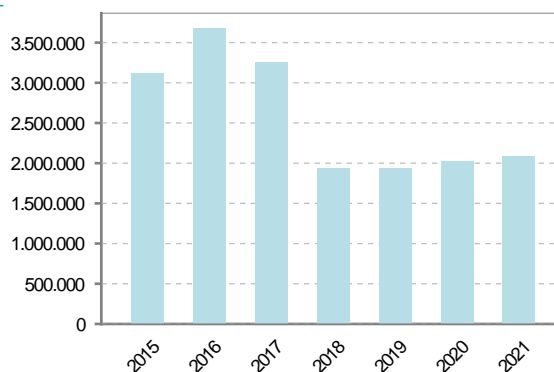
Entidad Municipal	Caudal de Bajada	UMTS
Alberite	6 Mb	SI

18. Presupuestos Municipales

Gastos por capitulos

Gastos de Personal	421.000
Gastos en Bienes Corrientes y Servicios	1.319.900
Gastos Financieros	5.000
Transferencias Corrientes	131.100
Inversiones Reales	161.000
Transferencias de Capital	0
Activos Financieros	0
Pasivos Financieros	41.000

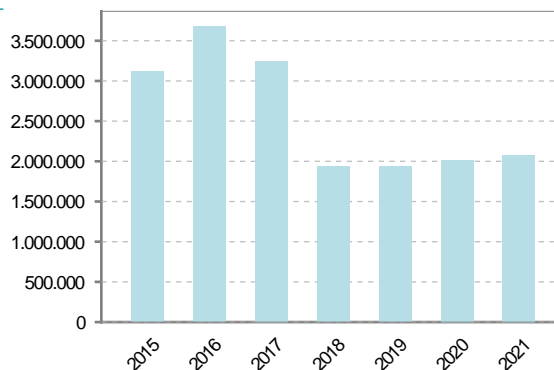
Gastos



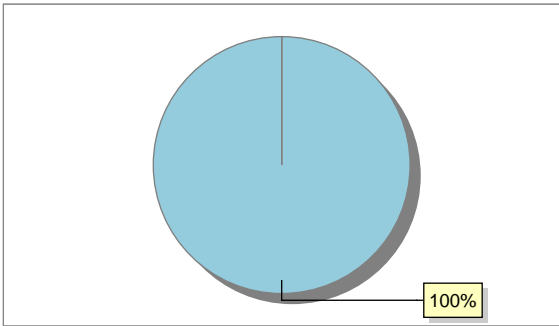
Ingresos por capitulos

Impuestos Directos	924.100
Impuestos Indirectos	9.000
Tasas y Otros Ingresos	494.200
Transferencias Corrientes	566.100
Ingresos Patrimoniales	1.600
Enajenacion de Inversiones Reales	0
Transferencias de Capital	84.000
Activos Financieros	0
Pasivos Financieros	0

Ingresos



19. Educación - Curso 2021 / 2022 - Centros públicos

Educación Infantil 2º Ciclo, Primaria y Especial		ESO, Bachillerato y Ciclos Formativos	
Institución educativa		Institución educativa	
CRA	Sin centro rural agrupado	Centros	0
Colegios	1	Alumnado	
Alumnado		ESO	0
Alumnos	216	Bachillerato	0
		Ciclos Formativos	0
<p>Alumnos</p>  <p>100%</p>		<p>● Alumnos de infantil, primaria y educación especial</p>	

20. Educación - Curso 2021 / 2022 - Centros privados

Educación Infantil 2º Ciclo, Primaria y Especial		ESO, Bachillerato y Ciclos Formativos	
Institución educativa		Institución educativa	
Colegios	0	Centros	0
Alumnado		Alumnado	
Alumnos	0	ESO	0
		Bachillerato	0
		Ciclos Formativos	0
<p>Alumnos</p> <div>SIN DATOS</div>			

21. Elecciones

Alcalde

Sergio

Tudelilla

Laguardia

Fecha de posesión

15-06-2019

Elecciones municipales 2019

PP

734

PSOE

644

Votos en blanco

28

Legend: PP (blue), PSOE (grey), Votos en blanco (light blue)

Elecciones autonómicas 2019

PP

574

PSOE

590

Otros

233

Votos en blanco

12

Legend: PP (blue), PSOE (grey), Otros (light blue), Votos en blanco (dark blue)