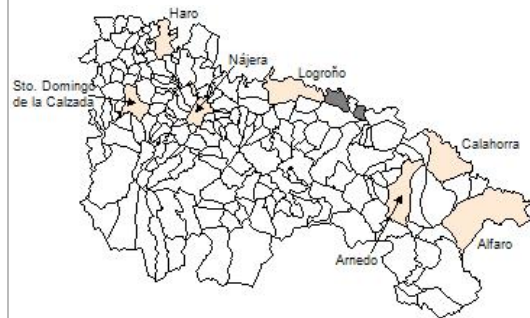


1. Datos Generales

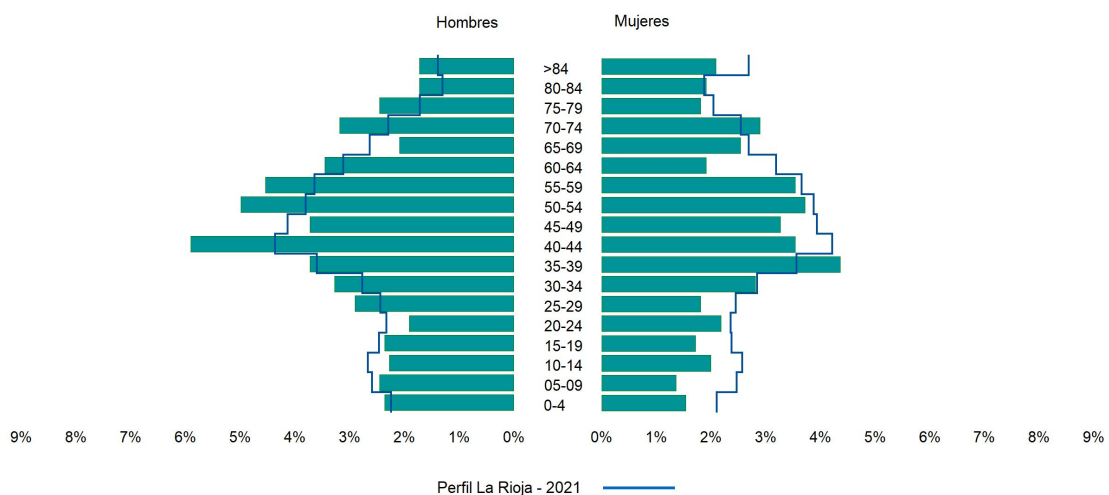
Código INE	26002
Municipio	Agoncillo
Partido judicial	Logroño
Zona de salud	Murillo de río Leza
Superficie municipal (Km2)	34,86
Altitud máx. del núcleo de población principal (m)	346
Distancia a la capital	14
Número de núcleos	4



2. Evolución Demográfica

Padrón	2015	2016	2017	2018	2019	2020	2021
Total	1.123	1.103	1.072	1.105	1.102	1.096	1.153
Hombres	634	608	582	599	606	605	636
Mujeres	489	495	490	506	496	491	517
Densidad	32,2	31,6	30,7	31,7	31,6	31,4	33,1
Extranjeros	151	147	146	164	154	166	189

Agoncillo - 2021



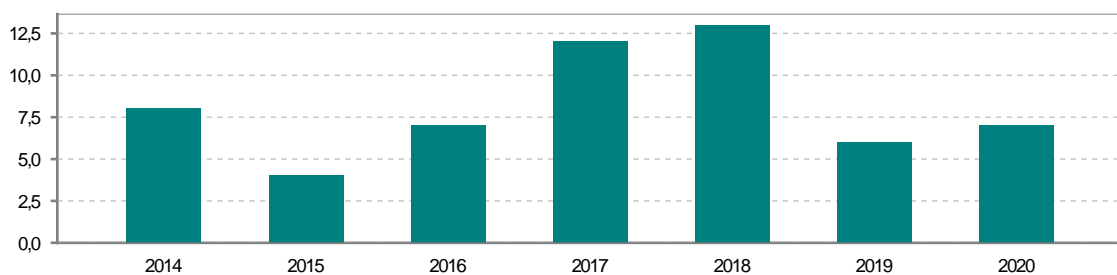
3. Índices y tasas de Población (1/1/2021)

	Agoncillo	La Rioja
Ratio de feminidad (Total Mujeres / Total Hombres) x 100	81,29	102,63
Índice de infancia (Pob. de 0 a 14 / Pob. Total) x 100	11,54	14,12
Índice de tendencia (Pob. de 0 a 4 / Pob. de 5 a 9) x 100	109,76	82,91
Índice de juventud (Pob. de 15 a 29 / Pob. total) x 100	13,01	14,53
Índice de longevidad (Pob. > 84 / Pob. > 64) x 100	17,05	19,20
Índice de vejez (Pob. >= 65 / Pob. Total) x 100	22,38	21,21
Tasa de dependencia ((Pob. < 16 + Pob. > 64) / Pob. de 16 a 64) x 100	53,32	57,14
Tasa de reemplazo (Pob. de 20 a 29 / Pob. de 55 a 64) x 100	69,13	68,21
Tasa de maternidad (Pob. de 0 a 4 / Mujeres de 15 a 49) x 100	20,36	18,94
Tasa de residentes extranjeros (Total extranjeros / Pob. Total) x 100	16,39	12,79

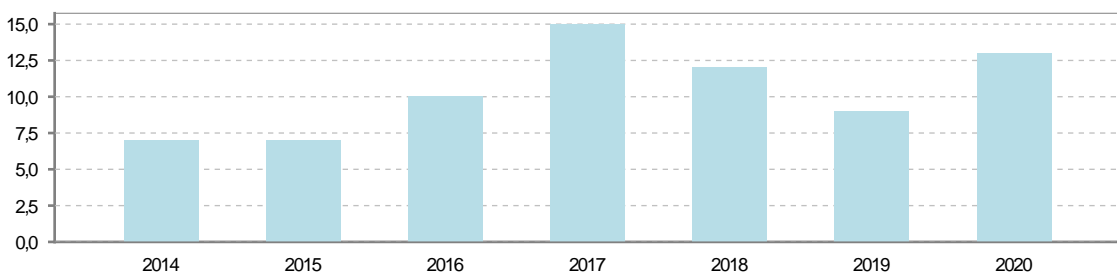
4. Movimiento Natural de la Población

	2015	2016	2017	2018	2019	2020
Nacimientos	4	7	12	13	6	7
Defunciones	7	10	15	12	9	13
Matrimonios	6	7	4	4	3	3
Crecimiento vegetativo	-3	-3	-3	1	-3	-6

Nacimientos

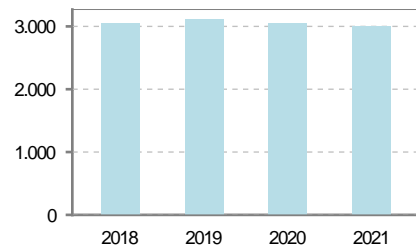


Defunciones

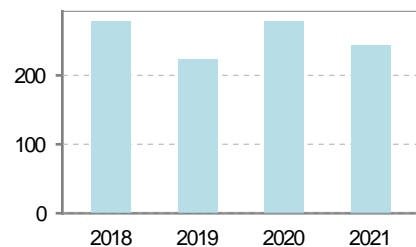


5. Mercado Laboral. (a 30 de junio)

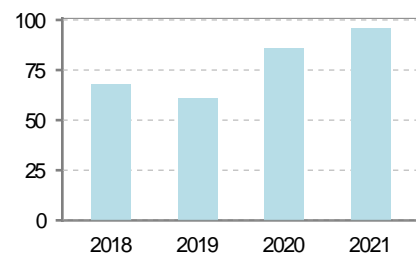
Afiliados	2018	2019	2020	2021
Total	3.053	3.113	3.046	3.000
R.General y otros	2.970	3.030	2.963	2.925
Autónomo no agrario	70	72	69	64
Autónomo agrario	13	11	14	11



Contratos	2018	2019	2020	2021
Total	333	323	227	247
Hombres	174	197	135	147
Mujeres	159	126	92	100



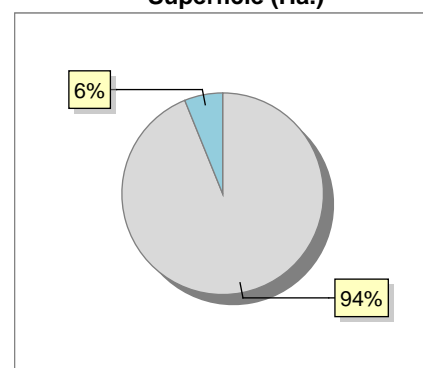
Paro registrado	2018	2019	2020	2021
Total	56	64	87	96
Hombres	23	29	39	43
Mujeres	33	35	48	53



6. Catastro (2021)

Titulares		Unidades Urbanas	
Urbano	1.441	Industrial	440
Rústico	1.231	Residencial	914
Urbano/Rústico	1.961	Terciario y comercial	234
Unidades Rústicas		Equipamiento	20
Parcelas	6.951	Suelo vacante	206
Subparcelas	7.168	Edificio Singular	1
Valor Catastral Rústico		Superficie Urbana	
Valor (Miles de Euros)	6.584,42	Superficie edificada	155,11
		Superficie sin edificar	46,55
Valor Catastral Urbano (Miles de Euros)			
Valor catastral del suelo	58.404,32		
Valor catastral de la construcción	137.102,45		

Superficie (Ha.)

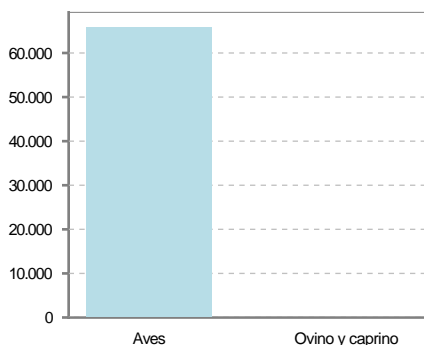


● Superficie rústica (Ha.)

● Superficie urbana (Ha.)

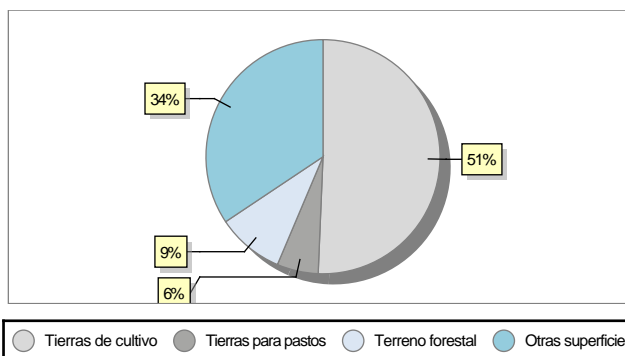
7. Ganadería (2020)

	Cabezas ganaderas	Unidades ganaderas
Aves	65.920	489,20
Gallinas	31.920	319,20
Pollos	34.000	170,00
Bovinos		
Terneros de cebo		
Vacas de carne		
Vacas de ordeño		
Conejas		
Conejas		
Ovinos y Caprinos	202	30,30
Cabras	202	30,30
Ovejas		
Porcinos		
Cerdas		
Cerdos de cebo		



8. Distribución General del Terreno (2020)

	Total	Regadío	Secano
Total Municipal	3.486	584	2.902
Tierras de cultivo	1.766	534	1.232
Barbecho y otras tierras	406	41	365
Cultivos herbáceos	951	299	652
Cultivos leñosos	409	194	215
Tierras para pastos	199		199
Pastizales	199		199
Prados naturales			
Terreno forestal	323	50	273
Monte abierto			
Monte leñoso	120		120
Monte maderable	203	50	153
Otras superficies	1.198		1.198
Erial a pastos	493		493
Espartizal			
Ríos y lagos	187		187
Superficie no agrícola	425		425
Terreno improductivo	93		93



9. Cultivos herbáceos -Ha. (2020)

	Secano	Regadío	Total
Total cultivos herbáceos	652	299	951
Cereales grano	618	238	856
Leguminosas grano	31	11	42
Patata		2	2
Cultivos industriales			
Flores y plantas			
Cultivos forrajeros	3	28	31
Hortalizas		20	20

10. Cultivos leñosos -Ha. (2020)

	Secano	Regadío	Total
Total cultivos leñosos	215	194	409
Cítricos			
Frutales	57	76	133
Viñedo	117	64	181
Olivar	41	54	95
Otros cultivos leñosos			
Viveros			

11. Entidades Financieras

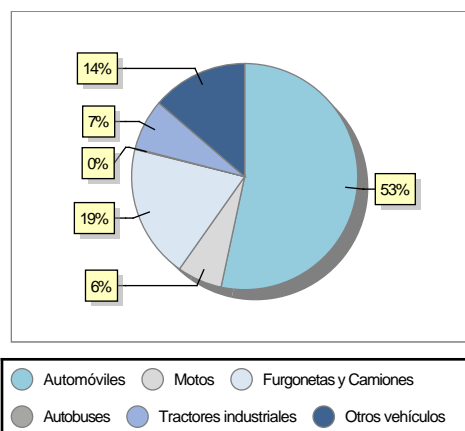
	2018	2019	2020
Entidades financieras de Depósito	2	2	2
Entidades Financieras de Crédito	0	0	0

12. Salud

	2018	2019	2020
Centros de salud	0	0	0
Consultorios	1	1	1
Farmacias	1	1	1
Botiquines	0	0	0

13. Parque de Vehículos

	2018	2019	2020	2021
Total vehículos	1.381	1.412	1.446	1.430
Automóviles	701	728	741	763
Motos	74	74	84	92
Furgonetas y Camiones	268	275	280	273
Autobuses	2	2	2	2
Tractores industriales	109	113	115	104
Otros vehículos	227	220	224	196



14. Espacios Deportivos

	2020
Campos de tiro	0
Campos de golf	0
Campos de fútbol	1
Rocodromos	0
Pistas de petanca	0
Pistas de padel	0
Pistas de atletismo	0
Piscinas cubiertas	0
Pistas de squash	0
Pistas polideportivas	2
Pistas de tenis	0
Piscinas al aire libre	1
Pabellones polideportivos	0
Pabellones con fronton	1
Frontones	0

15. Turismo (2021)

	Establecimientos	Habitaciones	Plazas
Hoteles			
Casas rurales			
Restaurantes	3		428
Hostales	1	13	20
Pensiones	2	26	42
Turismo activo			
Agencias de viajes			
Apartamentos			
Campings			
Albergues turísticos			
Viviendas de uso turístico	3		
Empresas organizadoras de congresos y reuniones			



16. Conectividad: Banda ancha Fija

Entidad Municipal	Caudal de Bajada	Fibra optica de centralita	Fibra optica hasta el Hogar
Agoncillo	30 Mb	SI	NO

17. Conectividad: Banda ancha Movil

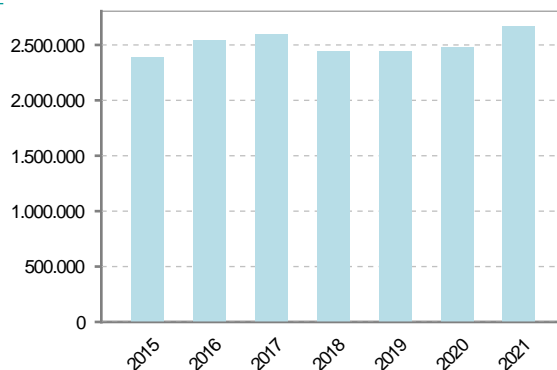
Entidad Municipal	Caudal de Bajada	UMTS
Agoncillo	6 Mb	SI

18. Presupuestos Municipales

Gastos por capitulos

Gastos de Personal	557.993
Gastos en Bienes Corrientes y Servicios	1.307.837
Gastos Financieros	8.100
Transferencias Corrientes	201.780
Inversiones Reales	538.500
Transferencias de Capital	57.000
Activos Financieros	0
Pasivos Financieros	0

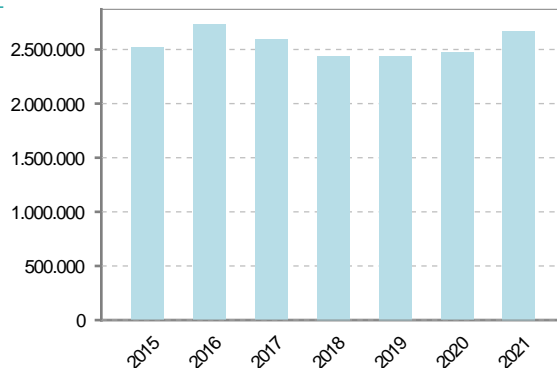
Gastos



Ingresos por capitulos

Impuestos Directos	1.471.000
Impuestos Indirectos	70.000
Tasas y Otros Ingresos	568.750
Transferencias Corrientes	411.900
Ingresos Patrimoniales	7.500
Enajenacion de Inversiones Reales	0
Transferencias de Capital	142.060
Activos Financieros	0
Pasivos Financieros	0

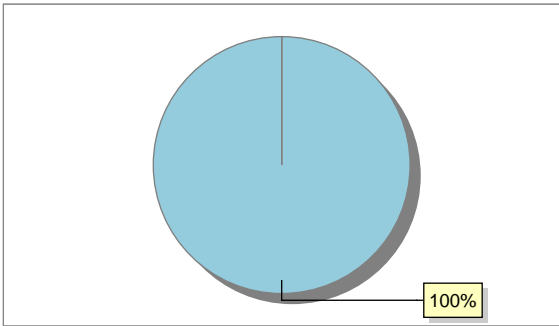
Ingresos



19. Educación - Curso 2021 / 2022 - Centros públicos

Educación Infantil 2º Ciclo, Primaria y Especial		ESO, Bachillerato y Ciclos Formativos	
Institución educativa		Institución educativa	
CRA	CRA Las cuatro villas	Centros	0
Colegios	1	Alumnado	
Alumnado		ESO	0
Alumnos	52	Bachillerato	0
		Ciclos Formativos	0

Alumnos



100%

Alumnos de infantil, primaria y educación especial

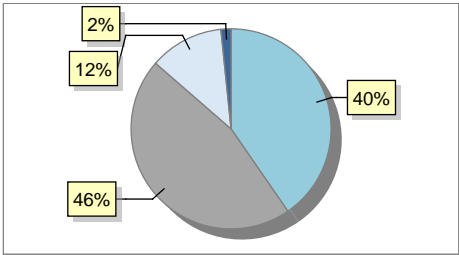
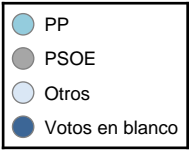
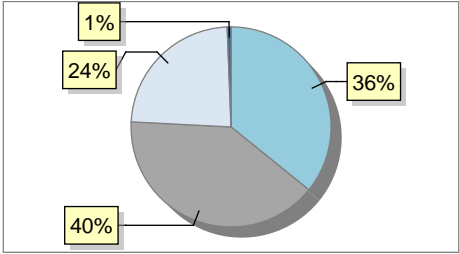
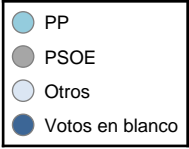
20. Educación - Curso 2021 / 2022 - Centros privados

Educación Infantil 2º Ciclo, Primaria y Especial		ESO, Bachillerato y Ciclos Formativos	
Institución educativa		Institución educativa	
Colegios	0	Centros	0
Alumnado		Alumnado	
Alumnos	0	ESO	0
		Bachillerato	0
		Ciclos Formativos	0

Alumnos

SIN DATOS

21. Elecciones

Alcalde	Encarnación	Fuertes	Reboiro	Fecha de posesión	15-06-2019
Elecciones municipales 2019					
PP		273			
PSOE		311			
Otros		81			
Votos en blanco		11			
Elecciones autonómicas 2019					
PP		231			
PSOE		258			
Otros		152			
Votos en blanco		4			